

발행인: 서울특별시장
 편집인: 홍보기획관
 서울특별시 중구 을지로1(태평로1가 31)
 ☎ 731-6112

서울시보

선 람	기관의장

제2866호 2008. 10. 9.(목)

시보는 공문서의 효력을 갖습니다.

◆ 자치법규

[입법예고]

- 제2008-1778호 서울특별시 중소기업육성기금의 설치 및 운용에 관한 조례 일부개정조례(안) 입법예고 4
- 제2008-1783호 서울특별시 행정사무의 민간위탁에 관한 조례 일부개정조례(안) 입법예고 4

※ 서울시보게재를 의뢰한 각급 기관에 알려드립니다.

서울시보 게재내용은 발행일에 서울시 사무자동화 및 서울시 홈페이지 (<http://www.seoul.go.kr>)에 게재하고 있으니 활용하시기 바랍니다.

- 서울시보게재의뢰 및 편집문의 TEL. (02)731-6112
- 서울시보발간일은 매주 목요일이며 공휴일일때는 다음날 발행.
- 서울시보게재접수는 D-3일까지 접수하며, 전자문서로 제출하여 주시기 바랍니다. (공휴일은 날짜산정에서 제외)

〈접수마감〉

월요일 14:00

- ※ 시보게재접수를 중복되지 않게 보내 주시기 바랍니다. (예, 시보를 발행한 후 접수되는 경우)
- ※ 공고번호 없이 접수되는 원고는 게재할 수 없습니다.



- ※ 중복된 공고(신문, 관보, 시보, 구보)로 귀중한 예산을 낭비하지 않도록 합니다.
- ※ 서울시보 게재일자가 문서 시행일이나, 참고하시기 바랍니다.

〈이면계속〉

공 람									
--------	--	--	--	--	--	--	--	--	--



제2008-1799호 서울특별시 청소년시설 설치 및 운영에 관한 조례 시행규칙 일부개정규칙(안) 입법예고	5
제2008-1800호 서울특별시세 감면조례 일부개정조례(안) 입법예고	6

◆ 고 시

제2008-344호 정동근린공원 조성계획결정(변경) 및 지형도면승인	7
제2008-345호 도시계획시설(주차장)사업 실시계획	12
제2008-346호 도시계획시설(학교) 세부시설조성계획 변경결정	16
제2008-347호 도시관리계획(응암지구중심 제1종지구단위계획구역내 응암동 601-74번지 일대 특별계획구역 세부개발계획) 결정 및 지형도면	17
제2008-348호 서울특별시 유형문화재 지정 해제	22
제2008-350호 도시계획시설(학교) 결정 및 지형도면	22
제2008-351호 건축허가제한(변경) 대상 구역에 대한 지형도면	23
제2008-352호 오동근린공원 조성계획 결정(변경)	24

◆ 공 고

제2008-1753호 다단계판매업자 변경등록신고	78
제2008-1767호 도시계획시설(도로)사업 완료	78
제2008-1768호 서울특별시 지정문화재 지정번호·지정명칭 변경 계획	78
제2008-1771호 회계관계공무원 전자이미지 직인 등록 및 폐기	80
제2008-1772호 미술관신규등록	89
제2008-1773호 정보통신공사업법 위반업자 영업정지 처분사전통지 공시송달	89
제2008-1784호 문화예술관련 비영리법인 설립허가	90
제2008-1786호 박물관 등록	90
제2008-1788호 감리전문회사 행정처분	90
제2008-1789호 정보통신공사업법 위반업자 행정처분	91
제2008-1790호 서울특별시 부동산중개업자 실무교육 지침	92
제2008-1793호 서울특별시 유형문화재 및 문화재자료 지정계획안	103
제2008-1794호 다단계판매업자 휴업신고	108
제2008-1797호 도시계획사업(도로, 광장) 실시계획 열람	108

◆ 구 고 시

제2008-51호 도시계획시설(도로)사업 실시계획 변경작성(종로구)	119
제2008-40호 주택재건축사업 공사완료 및 준공인가(중랑구)	127
제2008-41호 도시계획시설(폐기물처리시설) 실시계획변경인가(중랑구)	127
제2008-70호 도시계획시설사업(운수도시자연공원-갯절지구) 실시계획변경인가(구로구)	133
제2008-49호 도시관리계획(유통업무설비) 변경결정 및 지형도면 작성(서초구)	154

◆ 구 공 고

제2008-607호 도시계획시설(도로)사업 실시계획작성을위한 열람(종로구)	155
---	-----

제2008-838호 도시계획시설(도로)사업 실시계획 열람(강서구)	160
제2008-796호 도시계획시설(우면산 내셔널트러스트 소공원)사업 실시계획인가를 위한 열람(서초구) ...	162
◆ 사업소고시	
제2008-158호, 159호, 160호 하천점용허가(서울특별시한강사업본부)	164
제2008-161호, 162호 하천점용허가(서울특별시한강사업본부)	165
◆ 사업소공고	
제2008-1호 방염처리업 신규등록(노원소방서)	166
제2008-46호 소방시설업 등록(송파소방서)	166
제2008-47호 소방시설업 등록(송파소방서)	166
◆ 기 타	
[고 시]	
제2008-230호 하천점용(기간연장)허가(서울지방국토관리청)	167
제2008-231호 하천점용(변경)허가(서울지방국토관리청)	167

자 치 법 규

[입법예고]

◆ 서울특별시공고 제2008-1778호

서울특별시 중소기업육성기금의 설치 및 운용에 관한 조례 일부개정조례(안) 입법예고

「서울특별시 중소기업육성기금의 설치 및 운용에 관한 조례」를 개정함에 있어 그 입법취지와 주요내용을 시민에게 널리 알려 의견을 구하고자 「서울특별시 자치법규의 입법에 관한 조례」 제4조에 따라 다음과 같이 입법예고 합니다.

서울특별시장 오 세 훈 인
2008년 10월 9일

개정이유 및 주요내용

1. 개정이유

서울특별시 행정기구 변경에 따른 소관업무 변동사항과 관련 조례 개정 내용을 반영하고, 현행 조례의 운영상 나타난 일부 미비점을 개선·보완하려는 것임

2. 주요내용

- 가. 서울특별시 행정기구 변경에 따른 소관업무 변동으로 기금관리 공무원 및 기금운용심의회 구성원 변경
 - 기금운용관 “산업국장”을 “경제진흥관”으로, 분임기금운용관 “생활경제과장”을 “기업지원담당관”으로 각각 변경
 - 기금운용심의회 구성원 중 “산업국장”을 “경제진흥관”으로, “산업지원과장”을 “기업지원담당관”으로, “생활경제과장”을 “생활경제담당관”으로 각각 변경

나. 「서울특별시 전략산업육성 및 기업지원에 관한 조례」 개정으로 “산업개발진흥지구”를 “산업개발진흥지구 및 특정개발진흥지구”로 구분

3. 의견제출

이 조례 개정(안)에 대하여 의견이 있는 법인·단체 또는 개인은 2008년 10월 29일까지 다음 사항을 기재한 의견서를 작성하여 서울특별시장(참조: 기업지원담당관, 서울특별시 중구 태평로1가 25번지 (프레스센터 5층), 전화: 02)3707-9326, FAX: 02)3707-9329, E-mail: kbabarian@seoul.go.kr)에게 제출하여 주시기 바랍니다.

- 가. 입법예고 사항에 대한 의견(찬·반 여부 및 그 사유)
- 나. 성명(법인 또는 단체의 경우에는 법인명 또는 단체명과 그 대표자 성명), 주소 및 전화번호
 - ※ 일부개정 조례안은 서울특별시 법무행정서비스 (<http://legal.seoul.go.kr>)에 게재되어 있습니다.

◆ 서울특별시공고 제2008-1783호

서울특별시 행정사무의 민간위탁에관한조례 일부개정조례(안) 입법예고

「서울특별시 행정사무의 민간위탁에 관한 조례」를 개정함에 있어 그 입법취지와 주요내용을 시민에게 널리 알려 의견을 구하고자 「서울특별시 자치법규의 입법에 관한 조례」 제4조에 따라 다음과 같이 입법예고 합니다.

서울특별시장 오 세 훈 인
2008년 10월 9일

개정이유 및 주요내용

1. 개정이유
서울특별시 행정사무의 민간위탁 업무의 효율성을 제고하기 위하여 「민간위탁운영평가위원회」를 설치·운영하는 한편, 현행 조례의 운영상 나타난 일부 미비점을 개선·보완하려는 것임
2. 주요내용
가. 「민간위탁운영평가위원회」를 설치하여 민간위탁 선정과정 및 사후 경영평가에 대한 심의를 강화할 수 있도록 함
나. 위탁기간을 상위법령의 입법취지에 맞도록 3년에서 5년으로 조정하여 관련 법규내에서 업무추진부서의 자율성을 부여함
다. 민간위탁 후 위탁업무 평가의 내실화를 기하고자 수탁기관에 대한 경영평가를 실시하도록 함
라. 위탁취소기준에 관한 포괄적 조항을 삭제하여 그 기준을 명확히 함
3. 의견제출
이 조례의 개정안에 대하여 의견이 있는 단체·법인 또는 개인은 2008년 10월 29일까지 다음 사항을 기재한 의견서를 서울특별시(참조 : 조직담당관, 서울특별시 중구 덕수궁길 15, 전화 731-6554, FAX 731-6309, E-mail : hbpark@seoul.go.kr)에게 제출하여 주시기 바랍니다.
가. 입법예고 사항에 대한 항목별 의견(찬·반 여부와 그 사유)
나. 성명(법인 및 단체인 경우 법인명 또는 단체명과 그 대표자 성명), 주소 및 전화번호
※ 일부개정 조례안은 서울특별시 법무행정서비스 (<http://legal.seoul.go.kr>)에 게재되어 있습니다.

◆ 서울특별시공고 제2008-1799호
서울특별시 청소년시설 설치 및 운영에 관한 조례 시행규칙 일부개정규칙(안) 입법예고

「서울특별시 청소년시설 설치 및 운영에 관한 조례 시행규칙」을 개정함에 있어 그 입법취지와 주요내용을 시민에게 널리 알려 의견을 구하고자 「서울특별시 자치법규의 입법에 관한 조례」 제4조에 따라 다음과 같이 입법예고 합니다.

서울특별시장 오 세 훈 인
2008년 10월 9일

개정이유 및 주요내용

1. 개정이유 및 주요내용
서울특별시 청소년 상담지원센터 기능강화 추진계획에 따라 청소년 상담지원센터의 기구와 정원을 조정하려는 것임.
가. 청소년상담지원센터의 조직 중 대외협력팀을 신설하여 현행 5개 팀에서 6개팀으로 증설함
나. 청소년상담지원센터의 정원 5명(일반직 5급 2명, 6급 3명)을 증원하여 총 정원을 17명에서 22명으로 함
2. 의견제출
이 시행규칙 개정안에 대하여 의견이 있는 법인·단체 또는 개인은 2008년 10월 29일까지 다음사항을 기재한 의견서를 작성하여 서울특별시(참조 : 청소년담당관, 서울특별시 중구 남대문로4가 45)에게 제출하여 주시기 바라며, 그 밖에 자세한 사항은 청소년담당관(전화 : 02-6360-4589, 팩스 : 02-6360-4599, E-mail : youth1318@seoul.go.kr)에 문의하시기 바랍니다.
가. 입법예고 사항에 대한 항목별 의견(찬·반 여부 및 그 사유)

나. 성명(법인 및 단체인 경우 법인명 또는 단체명과 그 대표자 성명), 주소 및 전화번호

※ 이 규칙의 입법안은 서울특별시 법무행정서비스 (<http://legal.seoul.go.kr>)에 게재되어 있습니다.

◆ **서울특별시공고 제2008-1800호**
서울특별시세 감면조례 일부개정조례(안)
입법예고

「서울특별시세 감면조례」를 개정함에 있어 그 입법취지와 주요내용을 시민에게 널리 알려 의견을 구하고자 「서울특별시 자치법규의 입법에 관한 조례」 제4조에 따라 다음과 같이 입법예고합니다.

서울특별시장 오 세 훈 인
2008년 10월 9일

— 개정이유 및 주요내용 —

1. 개정이유

장애인(국가유공자 포함)과 자동차를 공동등록할 수 있는 자의 지분을 장애인(국가유공자 포함)이 이전받은 경우에도 자동차세 등을 감면받을 수 있도록 하고, 출산장려 및 양육지원을 위해 3명 이상 다자녀를 양육하는 자에 대하여 세제지원을 하며, 아파트형공장 설립자에 대한 감면을 확대하고, 그 밖에 관계 법령의 개정사항 등을 반영하려는 것임.

2. 주요내용

가. 장애인(국가유공자)과 자동차를 공동등록할 수 있는 자의 지분을 장애인(국가유공자)이 이전받은 경우에도 자동차세 등을감면대상에 포함되도록 함으로써 장애인(국가유공자)에 대한 감면범위를 확대함

나. 18세 미만 3자녀 이상 가정에 대하여 자동차의 취득세와 등록세를 50% 감면함

다. 아파트형공장 설립자가 분양·임대할 수 있는 업종에 연구개발업, 지식산업, 정보통신업을 추가하여 아파트형 공장설립을 촉진함

3. 의견제출

이 조례의 개정안에 대하여 의견이 있는 단체 또는 개인은 2008년 10월 16일까지 다음 사항을 기재한 의견서를 서울특별시청(참조 : 세제과장, 서울특별시 중구 덕수궁길 15(서소문동) 1동 세제과)에게 제출하여 주시기 바라며, 그 밖에 자세한 사항은 세제과(전화 : 3707-8620, FAX : 731-6956, E-mail : tr0506@seoul.go.kr)에 문의하시기 바랍니다.

가. 예고사항에 대한 항목별 의견 (찬·반 여부와 그 사유)

나. 성명(법인 및 단체인 경우 법인명 또는 단체명과 그 대표자 성명), 주소 및 전화번호

※ 이 조례의 입법안은 서울특별시 법무행정서비스 (<http://legal.seoul.go.kr>)에 게재되어 있습니다.

고 시

**◆ 서울특별시고시 제2008-344호
정동근린공원 조성계획결정(변경) 및 지형
도면승인**

건설부고시 제380호(1984. 9.20)로 도시관리계획(도시계획시설 :공원) 결정되고, 서울특별시고시 제602호(1988.7.16)로 도시계획시설(공원) 조성계획변경 결정된 중구 정동 15-1번지 일대 정동근린공원에 대하여 『도시공원 및 녹지 등에 관한 법률』 제16조의 규정에 따라 다음과 같이 정동근린공원 조성계획을 결정(변경) 및 지형도면 승인하고 국토의 계획 및 이용에 관한 법률 제 30조·제32조, 같은 법 시행령 제25조·제27조 규정에 의하여 이를 고시합니다.

2008년 10월 9일
서울특별시장

1. 결정취지 : 도시공원 및 녹지 등에 관한 법률 제16조 규정에 의한 정동근린공원 조성계획 변경에 관한 사항으로서, 선교 수녀기념비를 건립 조성을 통하여 많은 시민이 찾아 올 수 있는 휴식공간으로 조성하기 위함
2. 위치 : 중구 정동 15-1번지 일대
3. 면적 : 8,230㎡
4. 정동근린공원 조성계획결정(변경) 조서 : 별첨
5. 정동근린공원 조성계획결정(변경) 도면 : 게재생략 (열람장소에 비치)
6. 열람장소 : 서울특별시 공원조성과(☎02-2115-7591), 중구 공원녹지과 (☎02-2260-1396)

● 정동공원 조성계획도 변경결정조서

가. 총괄표

위치 : 서울특별시 중구 정동 15-1번지

구분	변경전						변경후						비고
	부지면적 (㎡)	시설면적 (㎡)	건축물			공작물 (기)	부지면적 (㎡)	시설면적 (㎡)	건축물			공작물 (기)	
			동수 (동)	바닥 면적 (㎡)	연면적 (㎡)				동수 (동)	바닥 면적 (㎡)	연면적 (㎡)		
총계	8,230.0	3,200.8	1	30.00	30.00	53	8,230.0	3,205.20	1	30.00	30.00	53	증4.4㎡
기 반 시 설	소계	1,589	1,551				1,589	1,589					
	도로	949	949				949	949					
	광장	602	602				602	602					
조경시설	(10.0)	(10.0)					(10.0)	(10.0)					
교양시설	18.7	18.7					23.1	23.1					증 4.4㎡
편익시설	1,563	1,563				28	1,563.1	1,563.1				28	
관리시설	30	30				24	30	30		30	30	24	
녹지 및 기타	5,029.2						5,024.8						감 4.4㎡

나. 시설조서

시 설 명	변 경 전									변 경 후									비 고
	부호	위 치	부지면적	시설면적	구조	규모 (동)	건 축 물 (㎡)		공작 물 (기)	부호	위 치	부지면적	시설면적	구 조	규모 (동)	건 축 물 (㎡)		공작 물 (기)	
			(㎡)	(㎡)			바닥 면적	연면적				(㎡)	(㎡)			바닥 면적	연면적		
총 계			8,230.0	3,200.8		1	30.0	30.0	53			8,230.0	3,205.2		1	30.0	30.0	53	증 4.4㎡
기 반 시 설	소 계		1,589	1,589								1,589	1,589						
	도 로		949	949								949	949						
	광장	가	15-1공	438.2	438.2					가	15-1공	438.2	438.2						
	광장-1	가-1	15-1공	400.2	400.2					가-1	15-1공	400.2	400.2						
	광장-2	가-2	15-1공	38.0	38.0					가-2	15-1공	38.0	38.0						
	중앙광장	나	15-1공	202.2	202.2					나	15-1공	202.2	202.2						
조경시설	소 계		(10.0)	(10.0)					1			(10.0)	(10.0)					1	
	육각정자	①	15-1공	(10.0)	(10.0)				1	①	15-1공	(10.0)	(10.0)					1	
교양시설	소 계		18.7	18.7								23.1	23.1						증 4.4㎡
	구러시아공사관	1	15-3대	18.7	18.7					1	15-3대	18.7	18.7						
	선교수녀기념비									2	15-1공	4.4	4.4						신설 증 4.4㎡

시 설 명	변 경 전									변 경 후									비 고
	부호	위 치	부지면적	시설면적	구 조	규모 (동)	건 축 물 (㎡)		공작 물 (기)	부호	위 치	부지면적	시설면적	구 조	규모 (동)	건 축 물 (㎡)		공작 물 (기)	
			(㎡)	(㎡)			바닥 면적	연면적				(㎡)	(㎡)			바닥 면적	연면적		
편 의 시 설	소 계			1,563.1	1,563.1					28								28	
	주차장	2	15-1공	1,563.1	1,563.1						3	15-1공	1,563.1	1,563.1					51대
	벤치	②	15-1공	(18.9)	(18.9)					27	②	15-1공	(18.9)	(18.9)					27
	음수대	③	15-1공	(3.7)	(3.7)					1	③	15-1공	(3.7)	(3.7)					1
	국기계양대	④	15-1공							1	④	15-1공							1
관 리 시 설	소 계			30	30			30	30	24			30	30			30	30	24
	관리사무소	3	15-1공	30	30	조적 조	1동	30	30		4	15-1공	30	30	조적 조	1동	30	30	
	수목홀덤펀	⑤	15-1공	(13.2)	(13.2)					9	⑤	15-1공	(13.2)	(13.2)					9
	공원등	⑥	15-1공							15	⑥	15-1공							15
	녹지 및 기타			5,029.2									5,024.8						감 4.4㎡

다. 도로 조서

등급	류별	번호	폭원	연장	면적(m ²)	기능	기점	종점	비고
			(m)	(m)					
당초	합	계		345	949				
변경				345	949				
당초	소	3	1	5	117	3892	보행로	광장-1	진입광장
변경					117	3892	보행로	광장-1	진입광장
당초		3	2	3	15	502	보행로	광장-1	중앙광장
변경					15	502	보행로	광장-1	중앙광장
당초		3	3	3	8	289	보행로	소로3-1	중앙광장
변경					8	289	보행로	소로3-1	중앙광장
당초		3	4	3	13	421	보행로	소로3-1	중앙광장
변경					13	421	보행로	소로3-1	중앙광장
당초		3	5	3	9	31.6	보행로	소로3-1	중앙광장
변경					9	31.6	보행로	소로3-1	중앙광장
당초		3	6	3	11	31.5	보행로	소로3-1	소로3-7
변경					11	31.5	보행로	소로3-1	소로3-7
당초		3	7	2	82	1922	보행로	주차장	소로3-9
변경					82	1922	보행로	주차장	소로3-9
당초		3	8	3	7	180	보행로	소로3-7	주차장
변경					7	180	보행로	소로3-7	주차장
당초		3	9	2	16	308	보행로	주차장	도로
변경					16	308	보행로	주차장	도로
당초		3	10	2	68	1341	보행로	주차장	정동공원 북측
변경					68	1341	보행로	주차장	정동공원 북측

◆ 서울특별시고시 제2008-345호
도시계획시설(주차장)사업 실시계획

- 1. 서울특별시고시 제2008-63(2008.3.4)호로 도시계획시설(주차장) 결정 및 지형도면 승인된 『개화차량기지역 환승주차장』에 대하여 도시계획시설(주차장) 사업인가를 위하여 서울특별시공고 제2008-1614(2008.9.4)호로 열람공고하고
- 2. 「국토의 계획 및 이용에 관한 법률」 제88조 및 같은법 시행령 제97조 규정에 의거 도시계획시설(주차장) 실시계획 인가하고, 같은법 제91조 및 같은법 시행령 제100조 규정에 의거 이를 고시합니다.

2008년 10월 9일
서울특별시장

가. 도시계획시설(주차장)사업 실시계획 고시

- 1) 사업의 종류 및 명칭
 - 가) 사업의 종류 : 도시계획시설(주차장)사업
 - 나) 사업의 명칭 : 개화차량기지역 환승센터 건립
- 2) 사업시행구간 : 강서구 개화동 490-3일대
- 3) 사업의 규모
 - 주차장 : 8,301㎡ (지적도면 첨부)
- 4) 사업시행자의 주소·성명
 - 가) 주소 : 서울특별시 중구 태평로 1가 31번지
 - 나) 성명 : 서울특별시장(도시기반시설본부 건축부장)
- 5) 사업의 착수 및 준공예정일 : 실시계획 고시일로부터 2010.12.31일까지
- 6) 사용 또는 수용할 토지·물건조서 : 별첨
- 7) 토지소유자와 토지수용법 규정에 의한 이해관계인의 성명·주소 : 별첨

- 8) 공공시설물의 귀속 및 양도에 관한 사항 : 별첨 토지조서
- 나. 시민편의를 위하여 서울특별시 주차계획담당관(☎3707-9793) 및 서울특별시 도시기반시설본부 건축부(☎3708-2636)에 관련도서 및 서류를 비치하고 있습니다.

개화차량기지역 환승주차장 토지조사

연번	재산의 표시					소유권관련				소유자이외의권리명세		비고
	행정구역	지번	지목	면적(m ²)	편입면적(m ²)	지분권	소유자	주민번호	주소	성명	주소	
	이상 14필지			8,301.00	8,301.00	12.0						
1	서울특별시 강서구 개화동	490 - 3	답	306.00	306.00	1	곽희준	680507-1	서울특별시 강서구 내발산동 692-5			
2	서울특별시 강서구 개화동	491 - 1	답	2,503.00	2,503.00	1	임윤정	681011-2	서울특별시 양천구 목동 신시가지 아파트 505-103			
3	서울특별시 강서구 개화동	491 - 2	답	924.00	924.00	1	이명호	371025-1	서울특별시 영등포구 양평동5가 87-3			
4	서울특별시 강서구 개화동	491 - 3	답	429.00	429.00	1	이명호	371025-1	서울특별시 영등포구 양평동5가 87-3			
5	서울특별시 강서구 개화동	491 - 4	답	530.00	530.00	1/4	허정욱	350615-2	서울특별시 강서구 개화동 418-157			
						1/4	윤혁식	560922-1	서울특별시 강서구 개화동 418-157			
						1/6	윤문순	580817-2	서울특별시 강서구 개화동 418-157			
						1/6	윤희순	610121-2	서울특별시 강서구 개화동 418-157			
						1/6	윤애순	650310-2	서울특별시 강서구 개화동 418-157			
6	서울특별시 강서구 개화동	491 - 5	답	291.00	291.00	1	윤우여	431115-1	서울특별시 강서구 방화동 607-207			

연번	재산의 표시					소유권관련				소유자이외의권리명세		비고
	행정구역	지번	지목	면적(m ²)	편입면적(m ²)	지분권	소유자	주민번호	주소	성명	주소	
7	서울특별시 강서구 개화동	493 - 1	답	889.00	889.00	1	구분학	380809-1	서울특별시 강서구 개화동 418-226			
8	서울특별시 강서구 개화동	504 - 4	답	355.00	355.00	1	윤우여	431115-1	서울특별시 강서구 방화동 607-207			
9	서울특별시 강서구 개화동	505 - 3	답	3.00	3.00	1	이기룡	311113-1	서울특별시 성북구 동선동5가 177-5 나동 304호			
10	서울특별시 강서구 개화동	505 - 5	답	391.00	391.00	1	황호성	340402-2	서울특별시 성북구 동선동5가 177-5 나동 304호			
11	서울특별시 강서구 개화동	505 - 7	답	588.00	588.00	1	이기룡	311113-1	서울특별시 성북구 동선동5가 177-5 나동 304호			
12	서울특별시 강서구 개화동	510 - 36	구거	324.00	324.00	1	국 (농수산부)	229				
13	서울특별시 강서구 개화동	492 - 16	구거	397.00	397.00	1	국 (농수산부)	229				
14	서울특별시 강서구 개화동	492 - 33	도로	371.00	371.00	1	국 (농수산부)	229				

**◆ 서울특별시고시 제2008-346호
도시계획시설(학교) 세부시설조성계획 변경결정**

서울특별시고시 제1998-11호(1998.1.17)로 도시계획시설(학교) 변경결정되고, 서울특별시고시 제2005-372호(2005.12.8)로 세부시설 조성계획 변경결정된 도시계획시설(학교)에 대하여 서울특별시 「국토의 계획 및 이용에 관한 법률」 제30조, 같은법 시행령 제25조 및 「도시계획시설의 결정·구조 및 설치기준에 관한 규칙」 제2조 제2항의 규정에 따라 다음과 같이 도시계획시설(학교) 세부

시설조성계획을 변경결정하고 이를 고시합니다.

2008년 10월 9일
서울특별시장

1. 변경결정 취지

- 「국토의 계획 및 이용에 관한 법률」 제2조 제4호 다목의 규정에 의한 도시계획시설(학교)에 대한 세부시설조성계획 변경결정에 관한 사항으로서, 노원구 월계동 648번지 일대에 위치한 인덕대학의 교육환경 개선을 위한 학교 시설 신축에 따른 변경 사안임.

2. 도시계획시설(학교) 결정조서 : 변경사항 없음

구분	시설명	시설의 세분	위치	면적(m)			최초 결정일	비고
				기정	변경	변경후		
기정	학교	대학 (인덕대학)	노원구 월계동 648번지 일대	76,485	-	76,485	서고시 151호 (75.09.26)	변경없음

※ 용도지역별 면적 : 자연녹지지역 37,694㎡, 제2종일반주거지역 38,791㎡

3. 세부시설조성계획 변경결정 조서

○ 토지이용계획 조서

구분	시설명	위치	구분	토지이용계획(m)			비고
				기정	변경	변경후	
변경	학교 (인덕 대학)	서울특별시 노원구 월계동 648	계	76,485.00	-	76,485.00	
			건축부지	14,624.81	증2,989.40	17,614.21	
			녹지부지	23,153.00	감 922.44	15,775.08	
			조경부지	-	-	6,455.48	
			도로부지	23,082.79	증 645.98	23,728.72	
			주차장부지	2,799.00	감1,481.40	1,297.60	
			광장부지	3,420.40	증1,097.54	4,517.94	
			운동장부지	9,405.00	감2,309.03	7,095.97	

○ 건축계획(건축물의 규모)

건폐율(%)				용적률(%)				높이의 범위	
기정		변경		기정		변경		변경없음	
자연녹지 지역	제2종 일반 주거지역	자연녹지 지역	제2종 일반 주거지역	자연녹지 지역	제2종 일반 주거지역	자연녹지 지역	제2종 일반 주거지역	자연녹지 지역	제2종 일반 주거지역
11.77	26.27	20이하	27이하	59.84	100.86	98이하	103이하	4층이하	12층이하

※ 건축물의 규모, 위치, 높이 등 세부시설조성계획 상세내용은 고시도면(건축물조서 포함)에 의함.

○ 금회 건축물 신축계획

건물 번호	건 물 명	건축면적(m ²)		건축연면적(m ²)		건축물 높이(층)		비 고
		기 정	변 경	기 정	변 경	기 정	변 경	
13	컴플렉스빌딩	-	1,181.45	-	8,956.68	-	자상5/지해	신축
14	가속사잇식당	-	655.11	-	3,990.66	-	자상6/지해	신축
15	주 차 장	-	-	-	7,200.00	-	자상8/지해	신축
16	기숙사B	-	1,200.00	-	7,200.00	-	자상5/지해	신축

4. 관계도면 : 생략(열람장소에 비치된 도면과 같음)
5. 열람장소 : 서울특별시 시설계획과(전화 6360-4781) 및 노원구 도시디자인과(☎ 950-3869)에 관계도면을 비치하고 있습니다.

◆ 서울특별시고시 제 2008 - 347호
도시관리계획(응암지구중심 제1종지구단위계획구역내 응암동 601-74번지 일대 특별계획구역 세부개발계획) 결정 및 지형도면

서울특별시고시 제1996-195호(1996.7.5)로 구역결정되고 2007.3.08 계획 결정된 「응암지구중심 제1종지구단위계획구역」 내 특별계획구역에 대하여 2008년 제27차 서울특별시 도시·건축공동위원회(2008.9.17) 심의를 거쳐 「국토의 계획 및 이용에 관한 법률」 제30조 및 같은법 시행령 제25조 규정에 의거 도시관리계획(응암동 601-74번지 일대 특별계획구역 세부개발계획) 결정 고시하고,

「국토의 계획 및 이용에 관한 법률」 제32조 및 같은법 시행령 제27조, 「토지이용규제 기본법」 제8조 및 같은법 시행령 제7조의 규정에 의하여 지형도면을 고시합니다.

2008년 10월 9일
 서울특별시장

1. 결정 취지
 - 서울특별시고시 제2007-58호(2007.3.08)로 결정된 응암지구중심 제1종지구단위계획구역내 응암동 601-74번지 일대 특별계획구역에 대하여 세부개발계획(안)을 결정하고, 도시관리계획을 결정(변경) 및 지형도면을 고시하고자 함
2. 도시관리계획 결정(변경)조서
 - 가. 응암지구중심 제1종지구단위계획에 대한 결정

1) 특별계획구역 결정(변경)조서

도면표 시번호	구역명	위 치	면 적(m ²)			최초 결정일	비고
			기 정	변 경	변경후		
-	응암동 601-74번지 일대 특별계획구역	은평구 응암동 601-74번지 일대	7,009.5	증 11	7,020.5		

※ 변경사유서

구분	위치	면 적	변경내용	변경사유
변경	은평구 응암동 601-74번지 일대	7,020.5m ²	구역면적 정정 (7,009.5m ² → 7,020.5m ²)	오기정정에 따른 면적정정 (601-1번지 309m ² → 320m ²)

2) 용도지역 결정(변경) 조서

구 분		면 적 (㎡)			구성비 (%)	비 고
		기 정	변 경	변경후		
계		7,009.5	증11	7,020.5	100.0	
상업지역	근린상업지역	7,009.5	증11	7,020.5	100.0	

※ 변경사유서

도면 표시 번호	위 치	용도지역		면 적 (㎡)	변경사유
		기 정	변 경		
-	은평구 응암동 601-74번지 일대	근린상업지역	근린상업지역	7,020.5	오기정정에 따른 면적정정 (601-1번지 309㎡→320㎡)

3) 용도지구 결정 조서 (변경없음)

구분	지구명	지구의 세 분	위 치	면적(㎡)	연장(m)	폭원(m)	최초 결정일	비 고
기정	응암로	일반 미관지구	응암동603-52~ 대조동12-28	52,800 (1,128)	2,200 (84)	양측12	'82.4.22	()는 특별계획구역내
기정	가좌로	일반 미관지구	응암동609-1~ 신사동28-35	42,000 (1,320)	1,750 (100)	양측12	'82.4.22	

4) 도시기반시설에 관한 결정(변경) 조서

가) 도로 결정(변경)조서

구분	규모				기능	연장 (m)	기점	종점	사용 형태	최 초 결정일	비고
	등급	류별	번호	폭원 (m)							
기정	대로	3	1	25	주간선 도로	4,050 (121)	연희동 대3-7	시계 신사동 산30	일반 도로	63.12.24	가좌로
변경	대로	3	1	25 (26.5)	주간선 도로	4,050 (121)	연희동 대3-7	시계 신사동 산30	일반 도로		구역내 121m구간 1.5m확폭
기정	대로	3	2	25	주간선 도로	4,740 (113)	북가좌동	불광동	일반 도로	66.6.21	응암로
변경	대로	3	2	25 (26)	주간선 도로	4,740 (113)	북가좌동	불광동	일반 도로		구역내 113m구간 1m확폭

구분	규모				기능	연장 (m)	기점	종점	사용 형태	최 초 결정일	비고
	등급	류별	번호	폭원 (m)							
기정	소로	1	2	10	국지 도로	120 (49)	응암동 331-61대	응암동 293-10대	일반 도로	78.8.3	
변경	소로	1	2	10 (12)	국지 도로	120 (49)	응암동 331-61대	응암동 293-10대	일반 도로		구역내 49m구간 2m확폭
기정	소로	3	8	4	국지 도로	82	응암동 601-69대	응암동 601-6대	일반 도로	89.8.18	
변경	중로	3	2	12	국지 도로	82	응암동 601-69대	응암동 601-6대	일반 도로		8m노선확폭

※ ()는 특별계획구역내 폭원 및 연장임

■ 변경 사유서

변경전 도로명	변경후 도로명	변경 내용	변경 사유
대로 3-1	대로 3-1	· 노선확폭 - L=121m, B=26.5m	· 사업대상지 개발에 따라 증가되는 교통량의 원활한 처리를 위하여 대로3-1(가좌로)를 1.5m확폭하여 1개차로 추가설치 및 응암오거리 각각부 보도확폭
대로 3-2	대로 3-2	· 노선확폭 - L=113m, B=26m	· 사업대상지 개발에 따라 원활한 교통처리를 위하여 대로3-2(응암로)를 1m 확폭하여 1개차로 확보
소로 1-2	소로 1-2	· 노선확폭 - L=49m, B=12m	· 사업대상지내 개발에 따라 원활한 교통처리를 위하여 도로 확폭
소로 3-8	중로 3-2	· 노선확폭 - L=82m, B=12m	· 사업대상지의 주출입구에 해당하는 소로3-8(현행 4m)를 3차로 운영이 가능토록 12m로 노선 확폭

나. 응암동 601-74번지 일대 특별계획구역 세부개발계획에 관한 결정

1) 가구 및 획지에 관한 결정(변경)조서

구분	가구 번호	면 적(m)	획 지		비 고
			위 치	면 적(m)	
기정	9-1	7,009.5	응암동 601-74번지 일대	7,009.5	특별계획구역내601-74번지 일대 공동개발 - 계획도로면적1,027.6㎡
변경	9-1	5,992.9	응암동 601-74번지 일대	5,992.9	

※ 변경사유서

구분	가구	면적	변경내용	변경사유
변경	9-1	5,992.9m ²	가구 및 획지면적 변경 : 감 1,016.6m ² - 7,009.5m ² → 5,992.9m ²	구역면적의 오기정정 및 공공시설(도로) 기부채 납으로 인한 면적 변경 - 구역면적변경 : 7,009.5m ² → 7,020.5m ² (601-1번지 309m ² →320m ²) - 기부채납(도로) : 1,027.6m ²

2) 건축물의 용도에 관한 결정조서

구분	도면 번호	위 치	계 획 내 용		비 고
			계획지침	세부개발계획	
불허 용도	A	응암동 601-74 번지 일대	<ul style="list-style-type: none"> • 단독주택 • 공동주택(단,주상복합은 제외) • 위험물저장 및 처리시설(주유소제외) 	좌 동	
권장 용도	1	응암동 601-74 번지 일대	<ul style="list-style-type: none"> • 문화 및 집회시설 중 공연장, 전시장 • 판매시설 • 의료시설 • 교육연구시설 • 운동시설 • 업무시설 	좌 동	

3) 건축물의 밀도 및 높이에 관한 결정조서

구 분	계 획 내 용		비 고
	계획지침	세부개발계획	
건 폐 율	60%이하 고층부 건폐율 제한 (30%이하, 단변에 대한 장변비율 1/2이하)		좌 동
용적률	기준	300%	좌 동
	허 용	500%	좌 동
	상 한	서울시도시계획조례시행규칙 제7조에 의함	좌 동
높이	100m이하		좌 동

※ 주거연면적
비율 60%이하

4) 건축물 배치에 관한 결정 조서

구 분	계 획 내 용		비 고
	계획지침	세부개발계획	
건축한계선	<ul style="list-style-type: none"> • 북측 : 3m (미관지구 건축선 후퇴) • 동측 : 2m • 남측 : 2m • 서측 : 3m (미관지구 건축선 후퇴) 	좌 동	

※ 변경사유서

변경내용	변경사유서	비 고
특별계획구역 건축한계선의 위치변경 - 3m: 가좌로, 응암로(북서측) - 2m: 소로1-2, 중로3-2(남동측)	기반시설(도로) 확폭에 따른 건축한계선의 위치 조정	

5) 건축물 형태에 관한 결정조서

구 분	계 획 내 용		비 고
	계획지침	세부개발계획	
건축형태	고층부 건폐율 제한 (30%이하, 단변에 대한 장변비율 1/2이하)	<ul style="list-style-type: none"> • 고층부의 건축물의 형태는 2동 의 건축물로 분산하여 계획 • 고층부 건폐율 제한(30%이하, 장변에 대한 단변비율 1/2이상) 	

6) 기타사항에 관한 결정조서

가) 대지내 공지에 관한 결정(변경) 조서

구 분	계 획 내 용		비 고
	계획지침	세부개발계획	
공개공지	대상지 북서측 가좌부에 위치지정	가좌로·응암로 교차부 확보	
전면공지	-	건축한계선 후퇴에 의한 전면공지 보도로 조성	

나) 교통처리에 관한 결정조서

구 분	계 획 내 용		비 고
	계획지침	세부개발계획	
차량출입 불허구간	응암로변, 가좌로변 차량진출입 불허구간 지정	좌 동	

3. 도시·건축공동위원회 심의결과 건축계획 관련 수정가결 사항
가. 자전거 전용주차장을 확보하는 방안을 건축심의시 논할 수 있도록 검토할 것
4. 관계도면 : 생략 (열람장소에 비치된 도면과 같음).
5. 기타 자세한 내용은 결정도서(관계도면등 지형도면 포함) 참조 : 생략 (비치도서와 같음).
6. 「국토의 계획 및 이용에 관한 법률」 제32조 제5항의 규정에 의거 지형도면을 따로 작성하지 아니하고, 본 고시로써 지형도면의 고시를 갈음하고자 함
7. 열람장소 : 서울특별시 도시관리과(☎02-6361-

3550), 은평구 도시계획과(☎02-350-1386)에 비치합니다.

**◆ 서울특별시고시 제2008-348호
서울특별시 유형문화재 지정 해제**

「서울특별시 문화재 보호조례」 제9조(지정 또는 인정의 해제) 제1항의 규정에 의하여 황송환 소장 <학림옥로>등 서울시 문화재 4점을 서울시 유형문화재 및 문화재자료에서 지정 해제하고 같은 조 제5항 규정에 따라 다음과 같이 고시합니다.

2008년 10월 9일
서울특별시

1. 지정해제 개요

해제종별	해제 문화재명	지정 해제사항		
		수량	소재지	소유자
서울특별시유형문화재 239호	학림옥로 권9~11 (鶴林玉露 卷9~11)	1책	서울시 중랑구 면목동 374-10	황송환
서울특별시유형문화재 240호	서대문 권1~6 (書大文 卷1~6)	2책	서울시 중랑구 면목동 374-10	황송환
서울특별시유형문화재 241호	묘법연화경 권5~7 (妙法蓮華經 卷5~7)	1책	서울시 중랑구 면목동 374-10	황송환
서울특별시문화재자료 41호	고산구곡도(高山九曲圖)판화	1폭	서울시 중랑구 면목동 374-10	황송환

2. 해제사유 : 황송환 소장 <학림옥로> 등 문화재 4점은 지정신청 당시 강원도 원주시 무릉박물관 소장유물이었으므로 서울시 문화재 지정을 해제함
3. 해제일자 : 2008. 10. 9

30조 및 동법시행령 제25조의 규정에 의하여 다음과 같이 도시관리계획(도시계획시설 : 학교)을 결정하고, 동법 제32조, 동법시행령 제27조와 「토지이용규제 기본법」 제8조 및 동법시행령 제7조의 규정에 의거 지형도면을 고시합니다.

2008년 10월 9일
서울특별시

**◆ 서울특별시고시 제2008-350호
도시계획시설(학교) 결정 및 지형도면**
「국토의 계획 및 이용에 관한 법률」 제

1. 결정취지
 ○ 「국토의 계획 및 이용에 관한 법률」 제2조 제4호 다목의 규정에 의한 도시계획시설(학교)에 대한 도시관리계획 결정에 관한 사항으로서, 학업을 중단

하거나 개인적 특성에 맞는 교육을 받고자 하는 학생들을 대상으로 인성 또는 개인의 소질 적성 개발위주의 교육과 학력인정 등 안정된 교육환경을 제공하고자 함.

2. 도시계획시설(학교) 변경결정 조서
 1) 도시계획시설(학교) 결정(안) 조서

구분	시설명	시설의 세 분	위 치	면 적(m)			최 초 결정일	비 고
				기 정	변 경	변경후		
신설	학 교	각중학교 (대안학교)	서울특별시 중구 신당동 67-24	-	(증)397	397	-	서울실용음악대 안학교

- 건축물의 규모 (건폐율, 용적률 및 높이의 범위)

구 분	건 폐 율(%)		용 적 륜(%)		건축물 높이의 범위		비 고
	기 정	변 경	기 정	변 경	기 정	변 경	
각중학교 (대안학교)	-	60이하	-	200이하	-	4층이하	제2종일반주거지역 (12층 이하)

3. 관계도면 : 생략(비치장소 고시도면과 같음)
 4. 열람장소 : 서울특별시 시설계획과(☎ 6360-4782) 및 중구 도시관리과(☎ 2260-1903)에 관계도면을 비치하고 있습니다.

(2008.09.25.)로 건축허가제한(변경) 공고된 주택재건축 기본계획상 정비예정구역에 대하여 「토지이용규제 기본법」 제8조제2항의 규정에 따라 다음과 같이 지형도면을 고시 합니다.

◆ **서울특별시고시 제2008-351호**
건축허가제한(변경) 대상 구역에 대한 지형도면
 서울특별시 도봉구 공고 제2008-594호

2008년 10월 9일
 서울특별시장

1. 건축허가제한(변경) 대상 구역

구역번호	위 치	면적(ha)	허가제한기간
14	도봉구 창동 440-95번지 일대	1.0	2005.10.07. ~ 2008.10.06.
15	도봉구 창동 453-24번지 일대	1.1	
16	도봉구 창동 521-16번지 일대	2.8	

2. 지형도면

서울특별시 주택국 주거정비과 및 도봉구 주택과에 비치된 도면과 같음.

3. 관련서류

시민의 열람편의를 위해 서울특별시 주택국 주거정비과(☎3707-8494), 도봉구 주택과(☎2289-1681)에 관련도서를 비치하여 열람하고 있습니다.

◆ 서울특별시고시 제2008-352호
오동근린공원 조성계획 결정(변경)

건설부 고시 제138호(1977. 7. 9)로 도시관리계획(도시계획시설:공원)결정되고 서울시고시 제271호(2004. 8. 30)로 공원조성계획변경 결정된 강북구 변동 산28-6번지 일대 오동근린공원에 대하여 도시공원 및 녹지 등에 관한 법률 제16조의 규정에 따라 다음과 같이 오동근린공원 조성계획을 결정(변경)하고 국토의 계획 및 이용에 관한 법률 제30조 제6항, 같은법 시행령 제25조 제5항의 규정에 의거 이를 고시합니다.

2008년 10월 9일
서울특별시장

- 1. 결정 취지 : 도시공원 및 녹지 등에 관한 법률 제16조의 규정에 의한 오동근린공원 조성계획 변경에 관한 사항으로서, 공원내 시설이 노후되어 방치된 드림랜드 부지와 인접 공원부지를 문화가 흐르는 세계적 수준의 품격 높은 대형녹지공원으로 조성하여 강북지역 도시환경개선 및 시민고객 삶의 질 향상에 기여하고자 함
- 2. 위 치 : 서울특별시 강북구 변동 산28-6번지 일대
- 3. 면 적 : 1,521,663㎡ (강북구 1,338,260㎡, 성북구 183,403㎡)
- 4. 오동근린공원 조성계획(변경)결정 조서 (총괄 및 시설조서, 도로조서) : 별첨
- 5. 오동근린공원 조성계획(변경)결정 도면 : 게재생략(열람장소에 비치)

- 6. 열람장소 : 서울특별시 공원조성과(☎02-2115-7587) 강북구청 공원녹지과(☎02-901-6395) 성북구청 공원녹지과(☎02-920-3796)

도시계획시설(오동근린공원) 조성계획변경결정조서

가. 총괄표(지구별)

구 분	변 경 전						변 경 후						비 고	
	부지면적 (㎡)	시설면적 (㎡)	건 축 물(㎡)			공작물 (기)	부지면적 (㎡)	시설면적 (㎡)	건 축 물(㎡)			공작물 (기)		
			(동) 수	바닥면적	연면적				(동) 수	바닥면적	연면적			
계	1,521,663	342,708	83	19,341.86	40,514.18	213	1,521,663	345,885	21	15,809.30	39,649.31	127		
“가”지구	계	665,190	180,304	70	11,991.94	20,238.35	148	665,190	184,290	9	9,340.68	21,752.78	62	
	“가”	345,947	131,095	70	11,991.94	20,238.35	133							
	“나-2”	202,639	41,140	-	-	-	-							
	“다”	116,604	8,069	-	-	-	15							
“나”지구	“나-1”	241,948	41,793	2	2,130.3	7,952.8	25	241,948	40,984	1	1,249	5,574	25	
“다”지구	“나-3”	431,122	50,721	1	1,778.49	7,141.27	38	431,122	50,721	1	1,778.49	7,141.27	38	변경없음
“라”지구	183,403	69,890	10	3,441.13	5,181.26	2	183,403	69,890	10	3,441.13	5,181.26	2	변경없음	
공원시설율 (법정40%)	$(342,708\text{㎡} / 1,521,663\text{㎡}) \times 100\% = 22.52\%$						공원시설율 (법정40%)	$(345,885\text{㎡} / 1,521,663\text{㎡}) \times 100\% = 22.73\%$						
공원건폐율 (법정10%)	$(19,341.86\text{㎡} / 1,521,663\text{㎡}) \times 100\% = 1.27\%$						공원건폐율 (법정10%)	$(15,809.30\text{㎡} / 1,521,663\text{㎡}) \times 100\% = 1.03\%$						

※ 지구 조정 : 부지 현황에 맞게 재조정

- “가”, “나-2”, “다”지구를 “가”지구로, “나-1”지구를 “나”지구로, “나-3”지구를 “다”지구로 조정
- “라”지구는 변동없음

도시계획시설(오동근린공원) 조성계획변경결정조서

1. “가”지구

가. 시설별 총괄표

구 분	변 경 전						변 경 후						비 고
	부지면적 (㎡)	시설면적 (㎡)	건 축 물(㎡)			공작물 (기)	부지면적 (㎡)	시설면적 (㎡)	건 축 물(㎡)			공작물 (기)	
			(동) 수	바닥면적	연면적				(동) 수	바닥면적	연면적		
계	665,190	180,304	70	11,991.94	20,238.35	148	665,190	184,290	9	9,340.68	21,752.78	62	
기 반 시 설	소 계	59,984	59,884				47,091	42,306					
	도 로	26,080	26,080				33,399	28,714					
	오동교	200	100				200	100					
	광 장	33,704	33,704				13,492	13,492					
조 경 시 설	680	680				18	56,641	56,641	1	3,786.05	9,726.01	35	
휴 양 시 설	2,122	2,122	5	275.84	315.89	54	17,758	17,758				3	
유 희 시 설	18,269	17,867	8	1,493.95	2,007.04	31	1,243	1,243					
운 동 시 설	27,908	27,908	5	1,299.40	3,216.25	14	4,822	4,822				23	
교 양 시 설	36,322	36,322	7	2,963.39	6,876.71	5	51,762	51,762	4	3,284.59	8,625.08	1	
편 익 시 설	33,882	33,882	32	5,068.63	5,681.73	11	7,929	7,929	3	1,722.64	2,029.36		
관 리 시 설	1,639	1,639	13	890.73	2,140.73	15	1,829	1,829	1	547.40	1,372.33		
녹지 / 기타	484,786						476,115						
공원시설율 (법정40%)	$(180,304\text{㎡} / 665,190\text{㎡}) \times 100\% = 27.10\%$					공원시설율 (법정40%)	$(184,290\text{㎡} / 665,190\text{㎡}) \times 100\% = 27.70\%$						
공원건폐율 (법정10%)	$(11,991.94\text{㎡} / 665,190\text{㎡}) \times 100\% = 1.80\%$					공원건폐율 (법정10%)	$(9,340.68\text{㎡} / 665,190\text{㎡}) \times 100\% = 1.40\%$						

나. 시설조서

구분	시설명	변 경 전									변 경 후									비 고
		부호	위치	부지면적 (㎡)	시설면적 (㎡)	구조	규모 (동)	건 축 물(㎡)		공작물 (기)	부호	위치	부지면적 (㎡)	시설면적 (㎡)	구조	규모 (동)	건 축 물(㎡)		공작물 (기)	
								바다면적	연면적								바다면적	연면적		
합	계			665,190	180,304		70	11,991.94	20,238.35	148			665,190	184,093		9	9,340.68	21,752.78	62	
기 반 시 설	소	계		59,984	59,884								47,091	42,306						
	도	로	전지역	26,080	26,080							전지역	33,399	28,714						변경
	오	동교	“다”	200	100							미아4동 산35-1, 25-1	200	100						당초
	“가” 광 장	가	12개소	33,704	33,704						가	12개소	13,492	13,492						변경
		가-1	변동92 변동93-1	(3,544)	(3,544)						가-1	변동 산28-6	(2,308)	(2,308)						폐지/신설
		가-2	변동 산28-6	(5,187)	(5,187)						가-2	변동 산120-1	(5,995)	(5,995)						폐지/신설
		가-3	변동 산28-6	(3,823)	(3,823)						가-3	변동 산28-3	(83)	(83)						폐지/신설
		가-4	변동 산28-6	(7,002)	(7,002)						가-4	변동 산28-6	(79)	(79)						폐지/신설
		가-5	변동 120-1	(10,537)	(10,537)						가-5	변동 92, 93-2	(24)	(24)						폐지/신설
		가-6	변동120-1 산28-6	(1,349)	(1,349)						가-6	변동 91	(57)	(57)						폐지/신설
		가-7	변동 산28-6	(200)	(200)						가-7	변동 92, 93-2	(33)	(33)						폐지/신설
	가-8	변동 산28-6	(882)	(882)						가-8	변동 산28-6	(31)	(31)						폐지/신설	
	“나2” 광 장	가-9	변3동 산28-1일대	(325)	(325)						가-9	변동 산28-6 120-1, 121	(4,506)	(4,506)						폐지/신설 문화광장
		가-10	변3동 산28-4일대	(246)	(246)						가-10	변3동 산28-4일대	(246)	(246)						변경
“다” 광 장	나-1	변3동 산28-8	(296)	(296)						가-11	변3동 산35-52입	(82)	(82)						변경	
	나-2	미아4동 산35-17	(313)	(313)						가-12	변동 산28-8	(48)	(48)						변경	

구분	시설명	변경 전							변경 후							비고				
		부호	위치	부지면적 (㎡)	시설면적 (㎡)	구조	규모 (동)	건축물(㎡)		공작물 (기)	부호	위치	부지면적 (㎡)	시설면적 (㎡)	구조		규모 (동)	건축물(㎡)		공작물 (기)
								바닥면적	연면적									바닥면적	연면적	
	소 계			680	680				18			56,641	56,641		1	3,786.05	9,726.01	35	변경	
	분수대	①	변동 산28-6	237	237	철근조			1			-	-						폐지	
	연못 다리	②	변동 산28-6	188	188	철근조			1			-	-						폐지	
	인공 폭포	나	변동92	56	56				1			-	-						폐지	
	아취	③	각 구역						6			-	-						폐지	
	상징탑	④	변동90						1			-	-						폐지	
	파고라	⑤	각 구역	199	199				6			-	-						폐지	
	월영 연못									나	변동 산28-6	11,845	11,845						신설	
	계류									다	2개소	3,971	3,971							
										다-1	변동 산28-6, 28-3	(2,829)	(2,829)						신설	
										다-2	변동 산28-6 외 5필지	(1,142)	(1,142)						신설	
	칠폭연못									라	변동 산28-6 외 5필지	3,598	3,598						신설	
	미러폰드									①	변동 120-1 외 3필지	2,400	2,400						신설	
	점핑분수									②	변동 산28-3	386	386						신설	
	저류지									마	변동 산28-6	467	467						신설	
	야생초 화원									바	변동 산28-6 산28-7	11,070	11,070		(지하2층 지상2층)	3,786.05	9,726.01		신설 (지하주 차장 포함)	
	잔디 마당									사	2개소	21,664	21,664							
										사-1	변동 산28-6	(13,228)	(13,228)						신설	
										사-2	변동 산28-6 외 6필지	(8,436)	(8,436)						신설	
	창포원									아	변동 산28-6 120-1	1,167	1,167						신설	
	낙수대									③	변동 산28-6	73	73						신설	

구분	시설명	변 경 전								변 경 후								비 고		
		부호	위치	부지면적 (㎡)	시설면적 (㎡)	구조	규모 (동)	건 축 물(㎡)		공작물 (기)	부호	위치	부지면적 (㎡)	시설면적 (㎡)	구조	규모 (동)	건 축 물(㎡)		공작물 (기)	
								바닥면적	연면적								바닥면적			연면적
	월광 폭포									④	변동 산28-6	-	-	철골 인공암				1	신설	
	월광대									⑤	변동 산28-6	-	-	철골 석재				1	신설	
	월영대									⑥	변동 산28-6	-	-	철골 석재				1	신설	
	전통 정자									⑦	변동 산28-6	-	-					2	신설	
										⑦-1	변동 산28-6	-	-	목재				(1)		
										⑦-2	변동 산28-6	-	-	목재				(1)		
	파고라									⑧	변동 산28-6	-	-	목재				13	신설	
	조형 파고라									⑨	변동 산28-6	-	-	막구조				1	신설	
	환경 조형물									⑩	변동 산28-7	-	-					10	신설	
	조형 화분									⑪	변동 산28-10	-	-					4	신설	
“다” 조경시 설	소 계					목재			2			-	-					2		
	파고라 ①	전지역				목재			2	⑧	전지역	-	-					2	변경	

구분	시설명	변경 전								변경 후								비고		
		부호	위치	부지면적 (㎡)	시설면적 (㎡)	구조	규모 (동)	건축물(㎡)		공작물 (기)	부호	위치	부지면적 (㎡)	시설면적 (㎡)	구조	규모 (동)	건축물(㎡)		공작물 (기)	
								바닥면적	연면적							바닥면적	연면적			
	소 계			2,122	2,122		5	275.84	315.89	54			17,758	17,758				3		
	피크닉 쉼터	1	10개소	432	432		5	197.25	237.30			-	-	-	-	-	-		폐지	
피크닉 쉼터2	1-5	번동 산28-6	(32)	(32)	조립식	1	(24.62)	(24.62)			-	-	-	-	-	-	-		폐지	
	1-6	번동 산28-6	(32)	(32)	조립식	1	(24.62)	(24.62)			-	-	-	-	-	-	-		폐지	
	1-7	번동 산28-6	(32)	(32)	조립식	1	(24.62)	(24.62)			-	-	-	-	-	-	-		폐지	
피크닉 쉼터3	1-9	번동 산28-6	(168)	(168)	조립식	1	(61.39)	(61.39)			-	-	-	-	-	-	-		폐지	
	1-10	번동 산28-6	(168)	(168)	목조	1	(62.0)	(102.05)			-	-	-	-	-	-	-		폐지	
경로당	2	번동 산28-6	35-2	에 포함			78.59	78.59			-	-	-	-	-	-	-		폐지	
휴양 시설	간이 휴게소	⑥	각 구역	450	450	앵글 천막조				50			-	-	-	-	-	-	폐지	
	장의자	⑦	각 구역			목재				1			-	-	-	-	-	-	폐지	
“가” 휴게소				740	740						자	26개소	11,754	11,754						
											자-1	번동 산28-6	(364)	(364)					신설	
											자-2	번동 산28-6	(303)	(303)					신설	
											자-3	번동 산28-6	(101)	(101)					신설	
“나-2” 휴게소	다-10	번3동 산28-10일대	(245)	(245)							자-4	번동 산28-10	(215)	(215)					폐지/신설	
	다-11	번3동 산28-10일대	(355)	(355)							자-5	번동 산28-10	(53)	(53)					폐지/신설	
											자-6	번동 산28-10	(146)	(146)					신설	
											자-7	번동 산28-10	(137)	(137)					신설	
											자-8	번동 산28-10	(545)	(545)					신설	
											자-9	번동 산28-10	(29)	(29)					신설	
											자-10	번동 산28-10	(80)	(80)					신설	
										자-11	번동 산28-10	(130)	(130)					신설		

구분	시설명	변 경 전								변 경 후								비 고			
		부호	위치	부지면적 (㎡)	시설면적 (㎡)	구조	규모 (동)	건 축 물(㎡)		공작물 (기)	부호	위치	부지면적 (㎡)	시설면적 (㎡)	구조	규모 (동)	건 축 물(㎡)		공작물 (기)		
								바닥면적	연면적								바닥면적			연면적	
휴양시설	“나-2” 휴게소										자-12	번동 산28-10	(72)	(72)						신설	
											자-13	번동 산28-10	(269)	(269)						신설	
											자-14	번동 산28-10	(1,635)	(1,635)						신설	
											자-15	번동 산28-10	(281)	(281)						신설	
											자-16	번동 산28-10	(281)	(281)						신설	
											자-17	번동 산28-10	(708)	(708)						신설	
											자-18	번동 산28-10	(1,532)	(1,532)						신설	
											자-19	번동 산28-1	(229)	(229)						신설	
											자-20	산35-17임	(356)	(356)						폐지/신설	
	“다” 휴게소	다	미아4동 산35-64	(140)	(140)							자-21	번동 산28-8임	(1,462)	(1,462)						신설
												자-22	번동 산28-8임	(1,277)	(1,277)						신설
												자-23	산35-65	(661)	(661)						신설
												자-24	산28-8	(140)	(140)						신설
												자-25	산35-64	(305)	(305)						신설
												자-26	산28-8	(443)	(443)						신설
	야유 회장	나	번2동 산5일대	500	500						차	번2동 산5일대	500	500							변경
	“가” 데크 쉼터										카	6개소	4,881	4,881							변경
											카-1	번동 산28-6	(773)	(773)							신설
											카-2	번동 산28-6	(72)	(72)							신설
											카-3	번동 산28-6	(72)	(72)							신설
											카-4	번동 산28-6	(300)	(300)							신설
											카-5	번동 산28-6	(2,712)	(2,712)							신설
											카-6	번동 산28-6 산28-3	(952)	(952)							신설

구분	시설명	변 경 전								변 경 후								비 고			
		부호	위치	부지면적 (㎡)	시설면적 (㎡)	구조	규모 (동)	건 축 물(㎡)		공작물 (기)	부호	위치	부지면적 (㎡)	시설면적 (㎡)	구조	규모 (동)	건 축 물(㎡)		공작물 (기)		
								바닥면적	연면적								바닥면적			연면적	
	“가” 수변 쉼터										타	5개소	623	623							
											타-1	변동 산28-6	(49)	(49)							신설
											타-2	변동 산28-6	(268)	(268)							신설
											타-3	변동 산28-6	(41)	(41)							신설
											타-4	변동 산28-6, 92	(189)	(189)							신설
											타-5	변동 산28-6, 628	(76)	(76)							신설
	“나-2” 정자	②	전지역	-	-	목재				3	⑫	전지역	-	-						3	변경
		②-7	휴게소내 (바-5)			목재 (사각)				(1)	⑫-1	변3동 산28-10일대			목재 (사각)					(1)	변경
		②-8	휴게소내 (다-10)			목재 (사각)				(1)	⑫-2	변3동 산28-10일대			목재 (사각)					(1)	변경
		②-9	변3동 산28-10일대			목재 (팔각)				(1)	⑫-3	변3동 산28-10일대			목재 (팔각)					(1)	변경
유 회 시 설	소 계			18,267	17,867		8	1,469.95	1,983.04	31			1,243	1,243			-	-		변경	
	비용 레도차	⑧	변동121-1 산28-6	240	240	철골조	L=20M B=12M			1			-	-							폐지
	회전 목마	⑨	산28-6	201	201	철골조				1			-	-							폐지
	케이블카	⑩	산28-6	2,030	2,030	철골조				1			-	-							폐지
	하늘자전거	⑪	변동 산28-6	335	335	철골조				1			-	-							폐지
	타가디스크	⑬	변동 산28-6	527	527	철골조				1			-	-							폐지
	뱃데리카1	⑭	변동 산28-6	200	174	철골조	1	174	174				-	-							폐지
	우주왕복선	⑮	변동 산28-6	760	760	철골조				1			-	-							폐지
	스페이스샷	⑯	변동 산28-6	200	200	철골조	1	32.00	32.00	1			-	-							폐지
	은하열차	⑰	변동 산28-6	4,400	4,400	철골조				1			-	-							폐지
	뮤직 익스프레스	⑱	산28-3 산28-6	201	201	철골조				1			-	-							폐지
	허리케인	⑲	변동120-1	380	380	철골조				1			-	-							폐지
	경주차	⑳	변동 산28-6	1,625	1,625	철골조	1			1			-	-							폐지
편 하우스	3	변동 산28-6	437	437	철골조	1	80.55	209.81				-	-							폐지	

구분	시설명	변 경 전								변 경 후								비 고		
		부호	위치	부지면적 (㎡)	시설면적 (㎡)	구조	규모 (동)	건 축 물(㎡)		공작물 (기)	부호	위치	부지면적 (㎡)	시설면적 (㎡)	구조	규모 (동)	건 축 물(㎡)		공작물 (기)	
								바닥면적	연면적								바닥면적			연면적
유 회 시 설	게임센터	4	변동 산28-6	400	400	철골조	1	383.83	767.66			-	-						폐지	
	실내사격장	5	변동 산28-6	399	399	철골조	1	115.50	115.50			-	-						폐지	
	카니발 프라자	5-1	변동 산28-6	5에	포함	철골조		180.00	180.00			-	-						폐지	
	“가” 어린이 놀이터				1,416	1,416					2	과	3개소	1,243	1,243					변경
		다	변동 산28-6	(198)	(198)					(1)	과-1	변동 산28-6	(500)	(500)						폐지/신설
		라	변동 산28-6	(350)	(350)					(1)			-	-						폐지
	“나-2” 어린이 놀이터	라-10	변3동 산28-1일대	(458)	(458)						과-2	변동 산28-1	(458)	(458)						변경
		라-11	변3동 산28-10일대	(125)	(125)								-	-						폐지
		라-12	변3동 산28-10일대	(285)	(285)						과-3	변동 산28-10	(285)	(285)						변경
	회전관람차	㉑	변동산28-6	96	96	철골조				1			-	-					폐지	
	소형 놀이기계	㉒		70	70	이동식				1			-	-					폐지	
	마린베이	㉓	변동 산28-6	45	45					1			-	-					폐지	
	입체 사진투시기	㉔	각 구역			이동식				1			-	-					폐지	
	코인라이드	㉕	각 구역			이동식				1			-	-					폐지	
	미니 기차	㉖	변동120-1 산28-6	108	108					1			-	-					폐지	
	미니 골프놀이	㉗	변동 산28-6	265	265					1			-	-					폐지	
	멜로디맷	㉘	각 구역			이동식				1			-	-					폐지	
	주유지	마	변동120-1 산28-6	769	769								-	-					폐지	
	미니 관람차	㉙	변동 산28-3	150	58	철골조	L7,B6 H8			1			-	-					폐지	
	미키랜드	㉚	변동 산28-6	400	150	철골조	L123 B10.2			1			-	-					폐지	
헤머치기	㉛	이동식			조립식				2			-	-					폐지		

구분	시설명	변 경 전								변 경 후								비 고		
		부호	위치	부지면적 (㎡)	시설면적 (㎡)	구조	규모 (동)	건축물(㎡)		공작물 (기)	부호	위치	부지면적 (㎡)	시설면적 (㎡)	구조	규모 (동)	건축물(㎡)		공작물 (기)	
								바닥면적	연면적								바닥면적			연면적
유 회 시 설	바이킹	㉑	번동 산28-6	180	180	철골조				1		-	-						폐지	
	범퍼카	9	번동 산28-6	376	376	철골조	1	312	312			-	-	-	-	-	-	-	폐지	
	젯트보트	㉒	번동 산28-6	154	154	철골조				1		-	-						폐지	
	경주차 차고	11	번동 산28-6	120	120	조립식	1	104	104			-	-	-	-	-	-	-	폐지	
	탱크전차	㉓	번동 산28-6	900	900							-	-						폐지	
	бат데리카2	㉔	번동 산28-6	129	129	철골조	1	112.07	112.07			-	-	-	-	-	-	-	폐지	
	링오브 화이어	㉕	번동 산28-6	250	250	철골조				1		-	-						폐지	
	터미네이터	㉖	번동 산28-6	300	300	철골조				1		-	-						폐지	
	양탄자	㉗	번동 산28-6	120	111	철골조				1		-	-						폐지	
번지점프	㉘	번동 산28-6	86	61	철골조				1		-	-						폐지		
소 계			27,908	27,908		5	1,299.40	3,216.25	13		4,822	4,822					23	변경		
운 동 시 설	어린이풀 스케이트장	바	번동 산28-6	2,100	2,100		L=70M B=30M					-	-						폐지	
	물놀이장	사	번동 산28-6	390	390	철근조						-	-						폐지	
	정규풀및 범퍼보트장	아	번동 산28-6	1,250	1,250		L=50M B=25M					-	-						폐지	
	하이슬라이드	㉙	번동 산28-6	224	224	철골조				1		-	-						폐지	
	실내수영장및 부대시설	12		25-1에	포함			(1,606.6)	1,606.6			-	-						폐지	
	수영장 부대시설	13	번동 산28-6	664	664	조립식	1	492	492			-	-							폐지
13-1			230	230	목조	1	162	162			-	-							폐지	
13-2			200	200	목조	1	113.4	113.4			-	-							폐지	

구분	시설명	변 경 전									변 경 후									비 고
		부호	위치	부지면적 (㎡)	시설면적 (㎡)	구조	규모 (동)	건 축 물(㎡)		공작물 (기)	부호	위치	부지면적 (㎡)	시설면적 (㎡)	구조	규모 (동)	건 축 물(㎡)		공작물 (기)	
								바다면적	연면적								바다면적	연면적		
관 동 시 설	골프 연습장	14	산28-6 산28-7	6,110	6,110	철골 조립식	1	280	560			-	-						폐지	
	골프연습장 부대시설	15	산28-6 산28-7	400	400	조립식	1	252	282.25			-	-						폐지	
	경타 연습장	㉔	산28-7	1,025	1,025		L=25M B=41M			1		-	-						폐지	
	눈썰매장(야 외공연장)	자	산28-6	9,030	9,030	성인용 (226x30) 어린이용 (100x22.5)						-	-						폐지	
	눈썰매장부 대시설(고가 배수지)	㉕	변동 산28-6	(100)	(100)	철골조				1		-	-						폐지	
	“나-2” 체력단련장	바	6개소		2,126	2,126					하	2개소	466	466						변경
		바-4	변3동 산28-1일대		(196)	(196)							-	-						폐지
		바-5	변3동 산28-10일대		(277)	(277)							-	-						폐지
		바-6	변3동 산28-10일대		(510)	(510)														폐지
		바-7	변3동 산28-10일대		(280)	(280)														폐지
		바-8	변3동 산28-10일대		(186)	(186)					하-1	변동 산28-10	(186)	(186)						당초
		“다” 체력 단련장	라	변3동 산28-8		(677)	(677)				하-2	변3동 산28-8	477	477						변경
	“가” 다목적운동장		2개소		1,068	1,068					거	2개소	1,068	1,068						변경
				-	-															

구분	시설명	변경 전								변경 후								비고				
		부호	위치	부지면적 (㎡)	시설면적 (㎡)	구조	규모 (동)	건축물(㎡)		공작물 (기)	부호	위치	부지면적 (㎡)	시설면적 (㎡)	구조	규모 (동)	건축물(㎡)		공작물 (기)			
							바닥면적	연면적									바닥면적	연면적				
운 동 시 설	“나-2” 다목적 운동장	사-7	번3동 산28-1일대	(491)	(491)						거-1	번동 산28-1	(491)	(491)						당초		
		사-8	번3동 산28-1일대	(577)	(577)							거-2	번동 산28-1	(577)	(577)						당초	
			-	-																		
	“가” 배드민턴장		6개소	3,091	3,091						너	6개소	3,091	3,091							변경	
			-	-																		
	“나-2” 배드 민턴장	아-6	번3동 산28-10일대	(917)	(917)							너-1	번동 산28-10	(917)	(917)							당초
		아-7	번3동 산28-67일대	(342)	(342)							너-2	번동 산28-67	(342)	(342)							당초
		아-8	번3동 산28-68일대	(513)	(513)							너-3	번동 산28-68 일대	(513)	(513)							당초
	“다” 배드 민턴장	마-1	번3동 산28-8	(359)	(359)							너-4	번3동산28-8	(359)	(359)							당초
		마-2	번3동 산28-8	(457)	(457)							너-5	번3동산28-8	(457)	(457)							당초
마-3		번3동 산28-8	(503)	(503)							너-6	번3동산28-8	(503)	(503)							당초	
체력단련 시설		전지역							10	㉓	전지역								23	신설		
교 양 시 설	소 계			36,322	36,322		7	2,963.39	6,876.71	5			51,762	51,762		4	3,284.59	8,625.08	1	변경		
	문화 회관1	16	번동 산28-6	25-1에	포함	철골 조			1,344.60				-	-							폐지	
	지하 저수조	16-1	번동90 번동627	(289)	(289)								-	-							폐지	
	온실1	17	번동 산28-6	30에	포함	유리	1	42	42				-	-		-	-	-			폐지	
	온실2	17-1	번동 산28-6	75	75	유리	1	56	56				-	-		-	-	-			폐지	
	구한옥	18	번동 번동93-1	800	800	목조	2	204.96	204.96		1	번동 93-1일대	800	800	목조	2	204.96	204.96			당초	

구분	시설명	변 경 전									변 경 후									비 고
		부호	위치	부지면적 (㎡)	시설면적 (㎡)	구조	규모 (동)	건 축 물(㎡)		공작물 (기)	부호	위치	부지면적 (㎡)	시설면적 (㎡)	구조	규모 (동)	건 축 물(㎡)		공작물 (기)	
								바닥면적	연면적								바닥면적	연면적		
교 양 시 설	공연장 및 휴게실	19	번동 산28-6	2,953	2,953	철근조	1	1,486.43	1,486.43			-	-		-	-	-	-	폐지	
	전시장1	19-1	번동 산28-6	19에	포함			(1,543.12)	(1,543.12)			-	-		-	-	-	-	폐지	
	전시장2	19-2	번동 산28-6	700	700	철근조	1	549.00	949.60			-	-		-	-	-	-	폐지	
	동물원1	20	번동 산28-6	110	110	파이프조				2		-	-		-	-	-	-	폐지	
	동물원2	20-1	번동 산28-6	50	50	파이프조				1		-	-		-	-	-	-	폐지	
	동물원3	20-2	산28-6	120	120	파이프조				1		-	-		-	-	-	-	폐지	
	고 분 카	번동 산28-6	2,412	2,412								-	-		-	-	-	-	폐지	
	청소년 회관	22	번동 산28-6	1,000	1,000	철근조	1	625.00	1,250.00			-	-		-	-	-	-	폐지	
	비둘기집	㉑	번동 산28-6			파이프조				1		-	-		-	-	-	-	폐지	
	문화센터									2	번동 산28-6	4,035	4,035	철근 조	지하2층 지상3층	2,707.85	7,475.75		신설	
	미술관									3	번동 산28-6	1,182	1,182	철근 조	지하1층 지상2층	371.78	944.37		신설	
	수목원	파	번3동 산28-10일대	15,710	15,710							-	-		-	-	-	-	폐지	
	우리꽃우리 나무원	하	번3동 산28-10일대	9,930	9,930							-	-		-	-	-	-	폐지	
	야생 화원	거	번3동 산28-4일대	332	332					더	번3동 산28-4일대	332	332						변경	
	단풍 식물원									러	번동 산28-10일대	33,610	33,610						신설	
	화목원	바	번3동 산28-8	2,130	2,130					머	번3동 산28-8	11,803	11,803						변경	
	무대 조형물									㉒	번동 산28-6	-	-					1	신설	

구분	시설명	변 경 전								변 경 후								비 고		
		부호	위치	부지면적 (㎡)	시설면적 (㎡)	구조	규모 (동)	건 축 물(㎡)		공작물 (기)	부호	위치	부지면적 (㎡)	시설면적 (㎡)	구조	규모 (동)	건 축 물(㎡)		공작물 (기)	
								바닥면적	연면적								바닥면적			연면적
편 의 시 설	소 계			33,882	33,882		32	5,068.63	5,681.73			7,929	7,929		3	1,722.64	2,029.36		변경	
	유모차 대여소		변동 산28-6	19-1에 포함				56.00	56.00			-	-			-	-		폐지	
	매점	25		4,423	4,423		21	3,311.49	3,777.59			-	-	-	-	-	-		폐지	
	매점5	25-1	변동94	(1,748)	(1,748)	철근조	1	(1,520)	(1,426.50)			-	-	-	-	-	-		폐지	
	매점7	25-3	변동 산28-6	(29)	(29)	조립식	1	(25)	(25)			-	-	-	-	-	-		폐지	
	매점8	25-4	변동 산28-6	(450)	(450)	조적조 파이프조	1	(406.93)	(406.93)			-	-	-	-	-	-		폐지	
	매점9	25-5	변동 산28-6	(90)	(90)	조적조	1	(75.5)	(75.5)			-	-	-	-	-	-		폐지	
	매점10	25-6	변동 산28-6	(69)	(69)	조립식	1	(60)	(60)			-	-	-	-	-	-		폐지	
	매점11	25-7	변동 산28-6	(19)	(19)	조립식	1	(16.86)	(16.86)			-	-	-	-	-	-		폐지	
	매점12	25-8	변동 산28-6	(29)	(29)	조립식	1	(25)	(25)			-	-	-	-	-	-		폐지	
		25-9	변동 산28-6	(29)	(29)	조립식	1	(25)	(25)			-	-	-	-	-	-		폐지	
		25-10	변동 산28-6	(28)	(28)	조립식	1	(25)	(25)			-	-	-	-	-	-		폐지	
	매점13	25-11	변동 산28-6	(100)	(100)	조적식	1	(90.36)	(90.36)			-	-	-	-	-	-		폐지	
	매점14																		폐지	
	매점15	25-14	변동 산28-6	(19)	(19)	조립식	1	(16.86)	(16.86)			-	-	-	-	-	-		폐지	
	매점16	25-15	변동 산28-6	(150)	(150)	목조	1	(137.28)	(137.28)			-	-	-	-	-	-		폐지	
매점17	25-16	변동 산28-6	(432)	(432)	철근조	1	(256)	(256)			-	-	-	-	-	-		폐지		

구분	시설명	변 경 전								변 경 후								비 고		
		부호	위치	부지면적 (㎡)	시설면적 (㎡)	구조	규모 (동)	건 축 물(㎡)		공작물 (기)	부호	위치	부지면적 (㎡)	시설면적 (㎡)	구조	규모 (동)	건 축 물(㎡)		공작물 (기)	
편의시설	매점19	25-18	변동 산28-6	(607)	(607)	철근조	1	(225)	(450)			-	-		-	-	-		폐지	
	매점20	25-19	변동 산28-6	(27)	(27)	조립식	1	(25)	(25)			-	-		-	-	-		폐지	
	매점	25-21	변동 산28-6	(15)	(15)	조립식	1	(12.6)	(12.6)			-	-		-	-	-		폐지	
	매점	25-23	변동 산28-6	15에	포함		1	(12.6)	(12.6)			-	-		-	-	-		폐지	
	매점 및 휴게실	25-24	변동 산28-6	(390)	(390)	조립식 (목조)	1	(216)	(450.6)			-	-		-	-	-		폐지	
		25-25	변동 산28-6	(30)	(30)	조립식	1	(25)	(25)			-	-		-	-	-		폐지	
	매점	25-27	변동 산28-6	(160)	(160)	철근조	1	(108)	(108)			-	-		-	-	-		폐지	
	음향및 매점	26-9	⑩에	포함		조립식 (목조)	1	(7.50)	(7.50)			-	-		-	-	-		폐지	
	이동식 매점	㉓	각 구역							1									-	폐지
	이동식 매표소	㉔	각 구역							1									-	폐지
	자동판매기	㉕	각 구역							1									-	폐지
	공중전화	㉖	각 구역	14	14					1		-	-						-	폐지
	시계탑	㉗	각 구역							1									-	폐지
	음수대	㉘	각 구역							1									-	폐지
	요술사진	㉙	변동 산28-6	18	18					1		-	-						-	폐지
주차장	타	변동 산28-6 산28-9	25,925	25,925							-	-							폐지	
	파	변동 산28-6	1,500	1,500							-	-							폐지	

구분	시설명	변 경 전								변 경 후								비 고		
		부호	위치	부지면적 (㎡)	시설면적 (㎡)	구조	규모 (동)	건축물(㎡)		공작물 (기)	부호	위치	부지면적 (㎡)	시설면적 (㎡)	구조	규모 (동)	건축물(㎡)		공작물 (기)	
								바닥면적	연면적								바닥면적			연면적
편 의 시 설	주차장									버	번동 산28-6	2,246	2,246						폐지/신설	
	휴게실	27	산28-6	500	500	목조 파이프	1	447	463.50			-	-		-	-	-	-	폐지	
	기차 휴게실	㉔	산28-6	84	84	이동식				1		-	-					-	폐지	
	화장실	29	산28-6	382	382		7	327.90	327.90	3		-	-		-	-	-	-	-	폐지
		29-1	산28-6	(55)	(55)	조적조	1	(50.25)	(50.25)			-	-		-	-	-	-	-	폐지
		29-2	산28-6	(55)	(55)	조적조	1	(50.25)	(50.25)			-	-		-	-	-	-	-	폐지
		29-3	산28-6	(55)	(55)	조적조	1	(50.25)	(50.25)			-	-		-	-	-	-	-	폐지
		29-4	산28-6	(55)	(55)	조적조	1	(50.25)	(50.25)			-	-		-	-	-	-	-	폐지
		29-5	산28-6	(55)	(55)	조적조	1	(50.25)	(50.25)			-	-		-	-	-	-	-	폐지
		29-6	산28-6	(60)	(60)	조적조	1	(43.25)	(43.25)			-	-		-	-	-	-	-	폐지
	29-7	산28-6	(47)	(47)	조적조	1	(33.40)	(33.40)			-	-		-	-	-	-	-	폐지	
	간이 화장실	29-8	산28-6			FRP 이동형	3조			3		-	-		-	-	-	-	-	폐지
	대중 화장실	30		1,036	1,036		2	921.40	1,051.90			-	-		-	-	-	-	-	폐지
		30-1	번동92 산28-6	(886)	(886)	철근조	1	(790.90)	(921.40)			-	-		-	-	-	-	-	폐지
		30-2	번동93 산28-6	(150)	(150)	조립식	1	(130.50)	(130.50)			-	-		-	-	-	-	-	폐지
	매표소	30-5		⑩에 포함	조립식 (목조)	1	4.84	4.84			-	-		-	-	-	-	-	폐지	
전망대									4	번동 산28-6	2,169	2,169	철골 철근조	지상3층	852.79	1,075.03		신설		

구분	시설명	변 경 전								변 경 후								비 고		
		부호	위치	부지면적 (㎡)	시설면적 (㎡)	구조	규모 (동)	건 축 물(㎡)		공작물 (기)	부호	위치	부지면적 (㎡)	시설면적 (㎡)	구조	규모 (동)	건 축 물(㎡)		공작물 (기)	
								바닥면적	연면적								바닥면적			연면적
편 익 시 설	레스토랑									5	번동 산28-6	3,082	3,082	철근조	지상1층	487.90	487.90		신설	
	글래스파 빌리온									6	번동 산28-6 120-1	432	432	철근조	지하1층 지상1층	381.95	466.43		신설	
관 리 시 설	소계			1,639	1,639		13	890.73	2,140.73	15			1,829	1,829		1	547.40	1,372.33		변경
	관리사 무소	31-1	산28-6	22에	포함				1,250				-	-				-		폐지
	초소	32	각 구역	12	12	조립식	3	4.50	4.50				-	-	-	-	-	-		폐지
	고가저 수조	㉔	산28-6	126	126					1			-	-						폐지
	동력실	33		380	380		2	260	260				-	-	-	-	-	-		폐지
	동력실1	33-1	산28-6	(230)	(230)	조립식	1	(200)	(200)				-	-	-	-	-	-		폐지
	동력실2	33-2	산28-6	(150)	(150)	조립식	1	(60)	(60)				-	-	-	-	-	-		폐지
	기계실	34	산28-6	15 (160)	15 (160)	이동식	1	160	160				-	-	-	-	-	-		폐지
	울타리	㉕	경계선			철망	연장 2,003m			1			-	-	-	-	-	-		폐지
	창고	35	3개소	450	450		3	251.43	251.43				-	-	-	-	-	-		폐지
	창고	35-1	산28-6	(100)	(100)	조립식	1	(88)	(88)				-	-	-	-	-	-		폐지
	자재 창고	35-2	산28-6	(182)	(182)	조립식	1	(79.43)	(79.43)				-	-	-	-	-	-		폐지
	관리소	36	산28-6	(168)	(168)	조립식	1	(84)	(84)				-	-	-	-	-	-		폐지
휴지통	㉖	각구역			철재				1			-	-	-	-	-	-		폐지	

구분	시설명	변 경 전									변 경 후									비 고
		부호	위치	부지면적 (㎡)	시설면적 (㎡)	구조	규모 (동)	건 축 물(㎡)		공작물 (기)	부호	위치	부지면적 (㎡)	시설면적 (㎡)	구조	규모 (동)	건 축 물(㎡)		공작물 (기)	
관 리 시 설	방향표 지판	㉔	각구역			철재				10			-	-					-	
	수영장 출입문	㉕	산28-6	10	10					1			-	-					-	
	후문	㉖	번동121	10	10					1			-	-					-	
	현장관 리소1	38	번동120-1	16	16	조립식	1	13	13				-	-		-	-	-		
	현장관 리소2	38-1	산28-6	25	25	조립식	1	19.20	19.20				-	-		-	-	-		
	야외 무대	40	산28-6	100	100	목조	1	10.80	10.80	1			-	-		-	-	-		
	쓰레기 처리장	㉗	산28-6	165	165		2	260	260				-	-		-	-	-		
	창문관 리소및 매표소	41	산28-6	330	330	철골조	1	171.80	171.80				-	-		-	-	-		
	방문자 센터										7	번동 산28-9입	1,829	1,829	철근조	지하1층 지상2층	547,40	1,372.33		신설
녹지 및 기타	소계			484,786								476,115								
	녹지 기타			484,786								476,115								

도시계획시설(오동근린공원) 조성계획변경결정조서

2. “나”지구

가. 시설별 총괄표

구 분	변 경 전						변 경 후						비 고
	부지면적 (㎡)	시설면적 (㎡)	건 축 물(㎡)			공작물 (기)	부지면적 (㎡)	시설면적 (㎡)	건 축 물(㎡)			공작물 (기)	
			(동) 수	바닥면적	연면적				(동) 수	바닥면적	연면적		
계	241,948	41,793	2	2,130.3	7,952.8	25	241,948	40,984	1	1,249	5,574	25	변경 (지구변경)
기 반 시 설	소 계	24,751	10,546				24,932	10,727					변경
	도 로	23,235	9,030				23,416	9,211					변경
	광 장	1,516	1,516				1,516	1,516					변경없음
조 경 시 설	-	-				13	-	-				13	변경없음
휴 양 시 설	641	641				2	641	641				2	변경없음
유 희 시 설	2,776	2,776					2,776	2,776					변경없음
운 동 시 설	18,808	17,108	1	881.3	2,378.8	10	4,632	4,632				10	변경
교 양 시 설	3,094	3,094	1	1,249	5,574		19,797	19,797	1	1,249	5,574		변경
편 익 시 설	7,628	7,628					2,411	2,411					변경
관 리 시 설	-	-					-	-					변경없음
녹지 / 기타	184,250						186,759						변경
공원시설율 (법정40%)	$(41,793\text{㎡} / 241,948\text{㎡}) \times 100\% = 17.27\%$						$(40,984\text{㎡} / 241,948\text{㎡}) \times 100\% = 16.93\%$						변경 (감 809)
공원건폐율 (법정10%)	$(2,130.3\text{㎡} / 241,948\text{㎡}) \times 100\% = 0.88\%$						$(1,249\text{㎡} / 241,948\text{㎡}) \times 100\% = 0.51\%$						변경 (감 881.30)

나. 시설 조서

구분	시설명	변 경 전								변 경 후								비 고					
		부호	위치	부지면적 (㎡)	시설면적 (㎡)	구조	규모 (동)	건 축 물(㎡)		공작물 (기)	부호	위치	부지면적 (㎡)	시설면적 (㎡)	구조	규모 (동)	건 축 물(㎡)		공작물 (기)				
합	계			241,948	41,793		2	2,130.3	7,952.8	25			241,948	40,984		1	1,249	5,574	25	변경			
기 반 시 설	소 계			24,751	10,546							24,932	10,727							변경			
	도로		전지역	23,235	9,030							23,416	9,211							변경			
	광 장	가		4개소	1,516	1,516						가	4개소	1,516	1,516						변경		
		가-2		번2동 산27-108일대	(318)	(318)						가-1	번2동 산27-108일대	(318)	(318)							변경	
		가-3		번2동 산27-47일대	(217)	(217)						가-2	번2동 산27-117일대	(217)	(217)							변경	
		가-7		번2동 산27-8일대	(91)	(91)						가-3	번2동 산27-8일대	(91)	(91)							변경	
		가-8		번2동 산27-50일대	(890)	(890)						가-4	번2동 산27-8일대	(890)	(890)							변경	
조경 시설	소 계		-	-					13			-	-						13	변경없음			
파고라	①		전지역	-	-				13	①		전지역	-	-					13	당초			
휴양 시설	소 계			641	641					2			641	641						2	변경		
	휴게소	다		3개소	641	641						나	3개소	641	641							변경	
		다-7		번2동 산27-3일대	(393)	(393)						나-1	번2동 산27-120일대	(393)	(393)								변경
		다-8		번2동 산27-8일대	(90)	(90)						나-2	번2동 산27-8일대	(90)	(90)								변경
		다-9		미아9동 산25-1일대	(158)	(158)						나-3	미아9동 산25-1일대	(158)	(158)								변경
		정자	②		전지역			목재				2	②		전지역			목재				2	변경
	②-5			미아9동 산25-21일대			목재 (팔각)				(1)	②-1	미아9동 산25-50일대			목재 (팔각)					(1)	변경	
	②-6			미아9동 산25-1일대			목재 (육각)				(1)	②-2	미아9동 산25-1일대			목재 (육각)					(1)	변경	

구분	시설명	변 경 전								변 경 후								비 고			
		부호	위치	부지면적 (㎡)	시설면적 (㎡)	구조	규모 (동)	건축물(㎡)		공작물 (기)	부호	위치	부지면적 (㎡)	시설면적 (㎡)	구조	규모 (동)	건축물(㎡)		공작물 (기)		
								바닥면적	연면적								바닥면적			연면적	
유 회 시 설	어린이 놀이터	라	4개소	2,776	2,776						다	4개소	2,776	2,776						변경	
		라-3	미아9동 산25-43일대	(446)	(446)						다-1	미아9동 산25-43일대	(446)	(446)							변경
		라-4	번2동 산 27-108일대	(1,000)	(1,000)						다-2	번2동 산 27-108일대	(1,000)	(1,000)							변경
		라-8	번2동 산27-5일대	(950)	(950)						다-3	번2동 산27-5일대	(950)	(950)							변경
		라-9	미아9동 산25-28일대	(380)	(380)						다-4	미아9동 산25-28일대	(380)	(380)							변경
소 계			18,808	17,108		1	881.3	2,378.8	10			4,632	4,632	-	-	-	-	10	변경		
운 동 시 설	골프 연습장	마	번2동 산27-24일대	12,000	10,600								-	-	-	-	-	-		폐지	
		2	번2동 산27-15일대	1,500	1,200	철근콘 크리트 라멘조	지하1층 지상3층	881.3	2,378.8					-	-	-	-	-		폐지	
	체력 단련장	바	2개소	3,021	3,021						라	2개소	3,021	3,021							변경
		바-2	미아9동 산25-1일대	(2,320)	(2,320)						라-1	미아9동 산25-52일대	(2,320)	(2,320)							변경
		바-3	미아9동 산34-2일대	(701)	(701)						라-2	미아9동 산34-2일대	(701)	(701)							변경
	다목적 운동장	사	2개소	1,191	1,191						마	1개소	515	515							변경
		사-5	미아9동 산25-1일대	(515)	(515)						마	미아9동 산25-46일대	(515)	(515)							변경
		사-6	번2동 산 27-110일대	(676)	(676)								-	-							폐지
		배드 민턴 장	아	1개소	1,096	1,096					바	1개소	1,096	1,096							변경
		아-9	번2동 산 27-110일대	(1,096)	(1,096)						바	번2동 산 25-1일대	(1,096)	(1,096)							변경
체력단 련시설		전지역							10		전지역							10	당초		

구분	시설명	변 경 전								변 경 후								비 고		
		부호	위치	부지면적 (㎡)	시설면적 (㎡)	구조	규모 (동)	건 축 물(㎡)		공작물 (기)	부호	위치	부지면적 (㎡)	시설면적 (㎡)	구조	규모 (동)	건 축 물(㎡)		공작물 (기)	
소 계				3,904	3,904		1	1,249	5,574			19,797	19,797		1	1,249	5,574		변경	
교 양 시 설	도서관	3	변2동 산 27-108일대	1,720	1,720	철근콘크리트라멘조	지하1층 지상4층	1,249	5,574		1	변2동 산 27-108일대	1,720	1,720	철근콘크리트라멘조	지하1층 지상4층	1,249	5,574		변경
	관목원	차	미아9동 산25-1일대	538	538						사	미아9동 산25-1일대	538	538						변경
	자연 학습장	카	변2동 산27-41일대	921	921						야	변2동 산122-55일대	921	921						변경
	화목원	타	변2동 산27-26일대	725	725								-	-						폐지
	보태닉 가든			-	-						자	변2동 산122-42일대	3,888	3,888						신설
	생태 습지원			-	-						차	변2동 산122-10일대	12,730	12,730						신설
	소 계				7,628	7,628							2,411	2,411						변경
편 의 시 설	약수터	너	1개소	164	164						카	1개소	164	164						변경
		너-5	변2동 산123-4일대	(164)	(164)						카	변2동 산123-4일대	(164)	(164)						변경
	주차 장	더	5개소	7,464	7,464						타	4개소	2,247	2,247						변경
		더-3	변2동 산27-47일대	(500)	(500)						타-1	변2동 산27-120일대	(500)	(500)						변경
		더-4	변2동 산27-6일대	(5,217)	(5,217)								-	-						폐지
		더-5	미아9동 산25-1일대	(307)	(307)						타-2	미아9동 산25-32일대	(307)	(307)						변경
		더-7	변3동 산 27-108일대	(940)	(940)						타-3	변3동 산 27-108일대	(940)	(940)						변경
		더-11	변2동 산27-3일대	(500)	(500)						타-4	변2동 산27-119일대	(500)	(500)						변경
녹지 및 기타	소 계			184,250								186,759							변경	
	보존 녹지			184,250								186,759								

도시계획시설(오동근린공원) 조성계획변경결정조서

3. “다”지구

가. 시설별 총괄표

구 분	변 경 전						변 경 후						비 고
	부지면적 (㎡)	시설면적 (㎡)	건 축 물(㎡)			공작물 (기)	부지면적 (㎡)	시설면적 (㎡)	건 축 물(㎡)			공작물 (기)	
			(동) 수	바닥면적	연면적				(동) 수	바닥면적	연면적		
계	431,122	50,721	1	1,778.49	7,141.27	38	431,122	50,721	1	1,778.49	7,141.27	38	변경없음
기 반 시 설	소 계	32,551	21,868				32,551	21,868					변경없음
	도 로	31,055	20,372				31,055	20,372					변경없음
	광 장	1,496	1,496				1,496	1,496					변경없음
조 경 시 설	-	-				4	-	-				4	변경없음
휴 양 시 설	1,243	1,243				4	1,243	1,243				4	변경없음
유 회 시 설	3,696	3,696					3,696	3,696					변경없음
운 동 시 설	22,602	19,602	1	1,778.49	7,141.27	30	22,602	19,602	1	1,778.49	7,141.27	30	변경없음
교 양 시 설	-	-					-	-					변경없음
편 익 시 설	4,579	4312					4,579	4312					변경없음
녹지 / 기타	366,451						366,451						변경없음
공원시설율 (법정40%)	$(50,721\text{㎡} / 431,122\text{㎡}) \times 100\% = 11.76\%$						공원시설율 (법정40%)	$(50,721\text{㎡} / 431,122\text{㎡}) \times 100\% = 11.76\%$					
공원건폐율 (법정10%)	$(1,778.49\text{㎡} / 431,122\text{㎡}) \times 100\% = 0.41\%$						공원건폐율 (법정10%)	$(1,778.49\text{㎡} / 431,122\text{㎡}) \times 100\% = 0.41\%$					

나. 시설조서

구분	시설명	변 경 전								변 경 후								비 고			
		부호	위치	부지면적 (㎡)	시설면적 (㎡)	구조	규모 (동)	건 축 물(㎡)		공작 물 (기)	부호	위치	부지면적 (㎡)	시설면적 (㎡)	구조	규모 (동)	건 축 물(㎡)		공작 물 (기)		
								바닥면적	연면적								바닥면적			연면적	
합 계				431,1221	50,721		1	1,778.49	7,141.27	38			431,122	50,721		1	1,778.49	7,141.27	38	변경 (지구 변경)	
기 반 시 설	소 계			32,551	21,868								32,551	21,868							
	도 로		전지역	31,055	20,372							전지역	31,055	20,372							
	광 장	가	5개소	1,496	1,496						가	5개소	1,496	1,496							변경
		가-1	변2동 148-383일대	(177)	(177)						가-1	변2동 148-383일대	(177)	(177)							당초
		가-4	변2동 산12일대	(344)	(344)						가-2	변2동 산12일대	(344)	(344)							변경
		가-5	변2동 산25-2일대	(124)	(124)						가-3	변2동 산25-2일대	(124)	(124)							변경
		가-6	미아동 산1-5일대	(379)	(379)						가-4	미아동 산1-5일대	(379)	(379)							변경
		가-1 1	변2동 산5일대	(472)	(472)						가-5	변2동 산5일대	(472)	(472)							변경
조경 시설	소 계								4			-	-						4	변경 없음	
과고라	①	전지역	-	-					4	①	전지역	-	-						4	당초	

구분	시설명	변경 전								변경 후								비고			
		부호	위치	부지면적 (㎡)	시설면적 (㎡)	구조	규모 (동)	건축물(㎡)		공작물 (기)	부호	위치	부지면적 (㎡)	시설면적 (㎡)	구조	규모 (동)	건축물(㎡)		공작물 (기)		
								바닥면적	연면적								바닥면적			연면적	
휴양시설	소계			1,243	1,243					4			1,243	1,243					4	변경없음	
	휴게소	다	6개소	1,243	1,243						나	6개소	1,243	1,243							변경
		다-1	변2동 산20-1일대	(608)	(608)						나-1	변2동 산20-1일대	(608)	(608)							변경
		다-2	미아3동 산25-14일대	(143)	(143)						나-2	미아3동 산25-14일대	(143)	(143)							변경
		다-3	변2동 336-2일대	(124)	(124)						나-3	변2동 336-2일대	(124)	(124)							변경
		다-4	변2동 산25-2일대	(135)	(135)						나-4	변2동 산25-2일대	(135)	(135)							변경
		다-5	변2동 314일대	(126)	(126)						나-5	변2동 314일대	(126)	(126)							변경
		다-6	미아9동 산25-21일대	(107)	(107)						나-6	미아9동 산25-21일대	(107)	(107)							변경
	정자	②	전지역			목재				4	②	전지역			목재					4	변경없음
		②-1	변2동 산16일대			목재 (사각)				(1)	②-1	변2동 산16일대			목재 (사각)					(1)	당초
		②-2	미아3동 산25-44일대			목재 (사각)				(1)	②-2	미아3동 산25-44일대			목재 (사각)					(1)	당초
		②-3	휴게소내 (다-1)			목재 (육각)				(1)	②-3	휴게소내 (다-1)			목재 (육각)					(1)	당초

구분	시설명	변경 전								변경 후								비고		
		부호	위치	부지면적 (㎡)	시설면적 (㎡)	구조	규모 (동)	건축물(㎡)		공작물 (기)	부호	위치	부지면적 (㎡)	시설면적 (㎡)	구조	규모 (동)	건축물(㎡)		공작물 (기)	
								바닥면적	연면적								바닥면적			연면적
휴양시설	정자	㉔-4	번2동 산23일대			목재 (팔각)				(1)	㉔-4	번2동 산23일대			목재 (팔각)				(1)	당초
유희시설	어린이 놀이터	소 계		3,696	3,696							3,696	3,696							변경 없음
	라	5개소	3,696	3,696						다	5개소	3,696	3,696							변경
	라-1	번2동 산5일대	(494)	(494)						다-1	번2동 산5일대	(494)	(494)							변경
	라-2	미이3동 산25-44일대	(1,010)	(1,010)						다-2	미이3동 산25-44일대	(1,010)	(1,010)							변경
	라-5	미이9동 산9-3일대	(1,085)	(1,085)						다-3	미이9동 산9-3일대	(1,085)	(1,085)							변경
	라-6	번2동 산23일대	(422)	(422)						다-4	번2동 산23일대	(422)	(422)							변경
	라-7	번2동 산25-2일대	(685)	(685)						다-5	번2동 산25-2일대	(685)	(685)							변경
운동시설	체력 단련장	소 계		22,602	19,602		1	1,778.49	7,141.27	30			22,602	19,602		1	1,778.49	7,141.27	30	변경
		바-1	미이3동 산25-14일대	621	621						라	미이3동 산25-14일대	621	621						변경

구분	시설명	변경 전								변경 후								비고			
		부호	위치	부지면적 (㎡)	시설면적 (㎡)	구조	규모 (동)	건축물(㎡)		공작물 (기)	부호	위치	부지면적 (㎡)	시설면적 (㎡)	구조	규모 (동)	건축물(㎡)		공작물 (기)		
								바닥면적	연면적								바닥면적			연면적	
운동시설	다목적운동장	사	4개소	16,054	13,054			(441)	(441)		마	4개소	16,054	16,054			(441)	(441)		변경	
		사-1	변2동 산23-1일대	(15,000)	(12,000)			(441)	(441)		마-1	변2동 산23-1일대	(15,000)	(15,000)			(441)	(441)		변경	
		사-2	변2동 산5일대	(266)	(266)						마-2	변2동 산5일대	(266)	(266)							변경
		사-3	변2동 산17일대	(545)	(545)						마-3	변2동 산17일대	(545)	(545)							변경
		사-4	변2동 산23일대	(243)	(243)						마-4	변2동 산23일대	(243)	(243)							변경
	체력단련시설		전지역							30	전지역								30	변경 없음	
	배드민턴장	아	5개소	2,239	2,239						바	5개소	2,239	2,239							변경
		아-1	변2동 산16일대	(475)	(475)						바-1	변2동 산16일대	(475)	(475)							변경
		아-2	변2동 산19-6일대	(634)	(634)						바-2	변2동 산19-6일대	(634)	(634)							변경
		아-3	변2동 508-2일대	(292)	(292)						바-3	변2동 508-2일대	(292)	(292)							변경
		아-4	변2동 산20-5일대	(522)	(522)						바-4	변2동 산20-5일대	(522)	(522)							변경
		아-5	변2동 산23-17일대	(316)	(316)						바-5	변2동 산23-17일대	(316)	(316)							변경

구분	시설명	변경 전								변경 후								비고				
		부호	위치	부지면적 (㎡)	시설면적 (㎡)	구조	규모 (동)	건축물(㎡)		공작물 (기)	부호	위치	부지면적 (㎡)	시설면적 (㎡)	구조	규모 (동)	건축물(㎡)		공작물 (기)			
								바닥면적	연면적								바닥면적			연면적		
	종합운동장	자	변동 산23-1일대	3,688	3,688	철근콘 크리트 라멘조	지하3층 지상2층	1,778.49	7,141.27		사	변동 산23-1일대	3,688	3,688	철근콘 크리트 라멘조	지하3층 지상2층	1,778.49	7,141.27		변경		
	소계			4,579	4,312							4,579	4,312							변경		
편의시설	약수터	너	4개소	382	382						아	4개소	382	382							변경없음	
		너-1	변2동 산16일대	(83)	(83)						아-1	변2동 산16일대	(83)	(83)								변경
		너-2	변2동 산14-1일대	(178)	(178)						아-2	변2동 산14-1일대	(178)	(178)								변경
		너-3	변2동 산17-1일대	(57)	(57)						아-3	변2동 산17-1일대	(57)	(57)								변경
		너-4	변2동 산23-14일대	(64)	(64)						아-4	변2동 산23-14일대	(64)	(64)								변경
	주차장	더	6개소	4,197	3,930						자	6개소	4,197	3,930								변경없음
		더-1	변2동 317일대	(2,037)	(1,770)						자-1	변2동 317일대	(2,037)	(1,770)								변경
		더-2	변2동 315-15일대	(282)	(282)						자-2	변2동 315-15일대	(282)	(282)								변경
		더-6	변2동 314일대	(604)	(604)						자-3	변2동 314일대	(604)	(604)								변경
		더-8	변2동 23-14일대	(368)	(368)						자-4	변2동 23-14일대	(368)	(368)								변경

구분	시설명	변경 전								변경 후								비고		
		부호	위치	부지면적 (㎡)	시설면적 (㎡)	구조	규모 (동)	건축물(㎡)		공작물 (기)	부호	위치	부지면적 (㎡)	시설면적 (㎡)	구조	규모 (동)	건축물(㎡)		공작물 (기)	
								바닥면적	연면적								바닥면적			연면적
편의시설	주차장	더-9	미아3동 산25-38일대	(695)	(695)						자-5	미아3동 산25-38일대	(695)	(695)						변경
		더-10	미아동 산1-5일대	(211)	(211)						자-6	미아동 산1-5일대	(211)	(211)						변경
녹지 및 기타	소계			366,451	-			-	-			366,451	-						변경	
	보존 녹지			366,451	-			-	-			366,451	-							

도시계획시설(오동근린공원) 조성계획변경결정조서

4. “라”지구(성북지역)

가. 시설별 총괄표

구 분	변 경 전						변 경 후						비 고	
	부지면적 (㎡)	시설면적 (㎡)	건 축 물(㎡)			공작물 (기)	부지면적 (㎡)	시설면적 (㎡)	건 축 물(㎡)			공작물 (기)		
			(동) 수	바닥면적	연면적				(동) 수	바닥면적	연면적			
계	183,403	69,890	10	3,441.13	5,181.26	2	183,403	69,890	10	3,441.13	5,181.26	2	변경없음	
기 반 시 설	소계	24,439	24,439				24,439	24,439						변경없음
	도로	21,742	21,742				21,742	21,742						
	광장	2,697	2,697				2,697	2,697						
휴양시설	2,636	2,636	1	200	200		2,636	2,636	1	200	200		변경없음	
유희시설	4,760	4,760		650	650	2	4,760	4,760		650	650	2	변경없음	
운동시설	32,695	32,695	1	1,505.13	2,041.26		32,695	32,695	1	1,505.13	2,041.26		변경없음	
교양시설	1,046	1,046	1	504	1,512		1,046	1,046	1	504	1,512		변경없음	
편익시설	3,513	3,513	3	172	368		3,513	3,513	3	172	368		변경없음	
관리시설	720	720	4	410	410		720	720	4	410	410		변경없음	
녹지,기타	113,594						113,594							변경없음
공원시설율 (법정40%)	$(69,890\text{㎡} / 183,403\text{㎡}) \times 100\% = 38.10\%$						공원시설율 (법정40%)	$(69,890\text{㎡} / 183,403\text{㎡}) \times 100\% = 38.10\%$						
공원건폐율 (법정10%)	$(3,441.13\text{㎡} / 183,403\text{㎡}) \times 100\% = 1.87\%$						공원건폐율 (법정10%)	$(3,441.13\text{㎡} / 183,403\text{㎡}) \times 100\% = 1.87\%$						

나. 시설조서

구분	시설명	변 경 전								변 경 후								비 고			
		부호	위치	부지 면적 (㎡)	시설 면적 (㎡)	구조	규모 (동)	건 축 물(㎡)		공작물 (기)	부호	위치	부지 면적 (㎡)	시설 면적 (㎡)	구조	규모 (동)	건 축 물(㎡)		공작물 (기)		
								바닥 면적	연면적								바닥 면적			연면적	
	합계			183,403	69,890		10동	3,441.13	5,181.26	2기			183,403	69,890		10동	3,441.13	5,181.26	2기	변경없음	
기 반 시 설	소계			24,439	24,439								24,439	24,439						변경없음	
	도로			21,742	21,742								21,742	21,742							
	휴게 광장	가	상월곡 산1-62	1,135	1,135						가	상월곡 산1-62	1,135	1,135							
		나		1,562	1,562						나		1,562	1,562							
		나-1	하월곡 산2-1	(385)	(385)						나-1	하월곡 산2-1	(385)	(385)							
		나-2	월곡 산2-87	(705)	(705)						나-2	월곡 산2-87	(705)	(705)							
	나-3	월곡 산2-87	(472)	(472)						나-3	월곡 산2-87	(472)	(472)								
소계			2,636	2,636		1동	200	200			2,636	2,636		1동	200	200			변경없음		
소공원	다	장위 산3-104	1,213	1,213						다	장위 산3-104	1,213	1,213								
휴 양 시 설	노인정	1	장위 산3-92	540	540		1동	200	200		1	장위 산3-92	540	540		1동	200	200			
	휴게소	라		883	883						라		883	883							
		라-1	장위 산3-104	(418)	(418)						라-1	장위 산3-104	(418)	(418)							
		라-2	하월곡 산2-1	(210)	(210)						라-2	하월곡 산2-1	(210)	(210)							

구분	시설명	변 경 전								변 경 후								비 고			
		부호	위치	부지 면적 (㎡)	시설 면적 (㎡)	구조	규모 (동)	건축물(㎡)		공작물 (기)	부호	위치	부지 면적 (㎡)	시설 면적 (㎡)	구조	규모 (동)	건축물(㎡)		공작물 (기)		
								바닥 면적	연면적								바닥 면적			연면적	
휴양 시설	휴게소	라-3	상월곡 산1-62	(205)	(205)						라-3	상월곡 산1-62	(205)	(205)							
		라-4	하월곡 산2-14	(50)	(50)						라-4	하월곡 산2-14	(50)	(50)							
유 회 시 설	소계			4,760	4,760			650	650	2			4,760	4,760			650	650	2	변경없음	
	어린이 놀이터	마		4,760	4,760						마		4,760	4,760							
		마-1	하월곡 산2-1	(770)	(770)			300	300	1	마-1	하월곡 산2-1	(770)	(770)			300	300	1		
		마-2	상월곡 산1-1	(1,236)	(1,236)						마-2	상월곡 산1-1	(1,236)	(1,236)							
		마-3	상월곡 산1-1	(1,194)	(1,194)						마-3	상월곡 산1-1	(1,194)	(1,194)							
		마-4	상월곡 산1-73	(1,560)	(1,560)			350	350	1	마-4	상월곡 산1-73	(1,560)	(1,560)			350	350	1		
소계			32,695	32,695		1동	1,505.13	2,041.26				32,695	32,695		1동	1,505.13	2,041.26		변경없음		
운 동 시 설	다목적 운동장	바	하월곡 산2-1	6,508	6,508						바	하월곡 산2-1	6,508	6,508							
	체육관	2	하월곡 산2-1	3,985	3,985	RC	1동	1,505.13	2,041.26		2	하월곡 산2-1	3,985	3,985	RC	1동	1,505.13	2,041.26			
	테니스 장	사		2,669	2,669						사		2,669	2,669							
		사-1	하월곡 산2-1	2,000	2,000						사-1	하월곡 산2-1	2,000	2,000							
		사-2	하월곡 산2-14	669	669						사-2	하월곡 산2-14	669	669							

구분	시설명	변 경 전								변 경 후								비 고			
		부호	위치	부지 면적 (㎡)	시설 면적 (㎡)	구조	규모 (동)	건 축 물(㎡)		공작물 (기)	부호	위치	부지 면적 (㎡)	시설 면적 (㎡)	구조	규모 (동)	건 축 물(㎡)		공작물 (기)		
								바닥 면적	연면적								바닥 면적			연면적	
운 동 시 설	배드민 턴장	아		2,991	2,991						아		2,991	2,991							
		아-1	하월곡 산2-1	(438)	(438)						아-1	하월곡 산2-1	(438)	(438)							
		아-2	하월곡 산2-1	(252)	(252)						아-2	하월곡 산2-1	(252)	(252)							
		아-3	하월곡 산2-1	(784)	(784)						아-3	하월곡 산2-1	(784)	(784)							
		아-4	하월곡 산2-87	(365)	(365)						아-4	하월곡 산2-87	(365)	(365)							
		아-5	하월곡 산2-87	(432)	(432)						아-5	하월곡 산2-87	(432)	(432)							
		아-6	장위동 산3-92	(720)	(720)						아-6	장위동 산3-92	(720)	(720)							
	축구장	자		15,898	15,898						자		15,898	15,898							
		자-1	상월곡 산4-1	(8,966)	(8,966)						자-1	상월곡 산4-1	(8,966)	(8,966)							
		자-2	상월곡 산2-1	(6,932)	(6,932)						자-2	상월곡 산2-1	(6,932)	(6,932)							
	농구장	차	하월곡 산2-88	644	644						차	하월곡 산2-88	644	644							
	교 양 시 설	소계			1,046	1,046		1동	504	1,512			1,046	1,046		1동	504	1,512		변경없음	
		독서실	3	하월곡 산2-1	1,046	1,046		1동	504	1,512		3	하월곡 산2-1	1,046	1,046		1동	504	1,512		

구분	시설명	변 경 전								변 경 후								비 고		
		부호	위치	부지 면적 (㎡)	시설 면적 (㎡)	구조	규모 (동)	건 축 물(㎡)		공작물 (기)	부호	위치	부지 면적 (㎡)	시설 면적 (㎡)	구조	규모 (동)	건 축 물(㎡)		공작물 (기)	
								바다 면적	연면적								바다 면적			연면적
편 익 시 설	소계			3,513	3,513		3동	172	368			3,513	3,513		3동	172	368		변경없음	
	테니스장 및휴게실																			
	전망대	4	상월곡 산1-47	545	545		1동	64	128		4	상월곡 산1-47	545	545		1동	64	128		
	음수대	카	하월곡 산2-1	140	140						카	하월곡 산2-1	140	140						
	주차장	타			2,669	2,669						타		2,669	2,669					
		타-1		하월곡 산2-1	(702)	(702)						타-1	하월곡 산2-1	(702)	(702)					
		타-2		하월곡 산2-86	(1,078)	(1,078)						타-2	하월곡 산2-86	(1,078)	(1,078)					
		타-3		장위동 산3-92	(326)	(326)						타-3	장위동 산3-92	(326)	(326)					
		타-4		장위동 산3-86	(493)	(493)						타-4	장위동 산3-86	(493)	(493)					
		타-5		월곡 산2-36	(70)	(70)						타-5	월곡 산2-36	(70)	(70)					
	화장실	5			159	159		2동	108	240		5		159	159		2동	108	240	
		5-1		장위동 산3-117	(24)	(24)		1동	(24)	(24)		5-1	장위동 산3-117	(24)	(24)		1동	(24)	(24)	
		5-2		하월곡 산2-124	(135)	(135)		1동	(84)	(216)		5-2	하월곡 산2-124	(135)	(135)		1동	(84)	(216)	

구분	시설명	변 경 전								변 경 후								비 고		
		부호	위치	부지 면적 (㎡)	시설 면적 (㎡)	구조	규모 (동)	건 축 물(㎡)		공작물 (기)	부호	위치	부지 면적 (㎡)	시설 면적 (㎡)	구조	규모 (동)	건 축 물(㎡)		공작물 (기)	
								바다 면적	연면적								바다 면적			연면적
관 리 시 설	관 리 사 무 실	6		720	720		4동	410	410		6		720	720		4동	410	410		
		6-1	하월곡 산2-1	(540)	(540)		1동	(264)	(264)		6-1	하월곡 산2-1	(540)	(540)		1동	(264)	(264)		
		6-2	상월곡 산1-41	(108)	(108)		1동	(74)	(74)		6-2	상월곡 산1-41	(108)	(108)		1동	(74)	(74)		
		6-3	하월곡 산2-14	(36)	(36)		1동	(36)	(36)		6-3	하월곡 산2-14	(36)	(36)		1동	(36)	(36)		
	창고	7	하월곡 산2-14	(36)	(36)		1동	(36)	(36)		7	하월곡 산2-14	(36)	(36)		1동	(36)	(36)		
녹 지	소계			113,594								113,594							변경없음	
	녹지			113,594								113,594								

다. 도로 조서
“가” 지구

구분	등급	류별	번호	폭원 (m)	연장 (m)	면적 (㎡)	기 능	기 점	종 점	비 고
당초	합계				9,783	26,080				
변경	"				12,910	28,714 (4,685)				
당초	소계				1,323	11,618				
변경					3,775	12,928 (4,685)				
당초	대로	3류	1	25	445	(3,325)	도시계획도	8-221, 공원경계	83,공원경계	“다”
당초	중로	3류	3	12	175	(1,360)	도시계획도	바-4	광장 가-9	“나-2”
당초	대로	3	1	28	235	6,580	주진입로	주차장	관리사무소	
변경	소로	3	1	5	497	2,495	연결로	잔디마당 사-2	광장 가-2	“가”
당초	소로	3	2	6	204	1,225	서비스도로	문화회관1	민속광장	
변경	소로	3	2	5	489	2,507	연결로	잔디마당 사-2	산책로39	“가”
당초	소로	3	3	6	180	1,080	수영장진입	정문	수영장	
변경	소로	3	3	3	86	261	연결로	소로 3-1	소로 3-1	“가”
당초	소로	3	4	6	98	588	골프연습장진입	주차장	골프연습장	
변경	소로	3	4	3	72	234	연결로	산책로39	광장 가-2	“가”
당초	소로	3	5	3	28	84	눈썰매장 (잔디광장진입)	유희시설광장	눈썰매장 (잔디광장)	
변경	소로	3	5	4	49	218	연결로	소로 3-1	소로 3-6	“가”
당초	소로	3	6	5	226	1,130	눈썰매장부재 시설도로(성인용)	눈썰매장하단 (성인용)	눈썰매장상단 (성인용)	
변경	소로	3	6	3	84	251	연결로	소로 3-5	미술관 3	“가”
당초	소로	3	7	3	69	207	청소년회관진입	유희시설광장	청소년회관	
변경	소로	3	7	3	243	737	연결로	철폭지 라	소로 3-3	“가”
당초	소로	3	8	3	41	135	수영장광장진입계단	입구광장	수영장광장	
변경	소로	3	8	4	484	1,933	연결로	광장 가-2	테크슈터 차-2	“가”
당초	소로	3	10	2.5	82	205	눈썰매장부대 시설도로(어린이용)	눈썰매장하단 (어린이용)	눈썰매장상단 (어린이용)	
변경	소로	3	9	4	92	328	연결로	주차장 하	잔디마당 사-2	“가”
당초	소로	3	11	2.4	160	384	피크닉도로	민속광장	청소년모험 시설	
변경	소로	3	10	3.5	270	900	진입로	부지경계	산책로124	“나-2”
신설	소로	3	11	3	535	1,622	진입로	휴게소 다-25	부지경계	“나-2”
신설	소로	3	12	3	68	205	진입로	부지경계	산책로103	“나-2”
신설	소로	3	13	7	16	217	진입로	부지경계	야생조화원	“가”
신설	소로	3	14	6	170	1,020	진입로	부지경계	레스토랑	“6”

구분	등급	류별	번호	폭원 (m)	연장 (m)	면적 (㎡)	기 능	기 점	종 점	비 고
당초	산책로	소계			8,460	14,462				
변경						9,135	15,786			
당초			1	1.2	455	546	산책로	청소년회관	산책로2	
변경			1	2	45	91	산책로	칠폭연못 라	소로 3-7	
당초			2	1.2	336	403	산책로	순환	순환	
변경			2	2	59	117	산책로	잔디마당 사-2	소로 3-7	
당초			3	1.2	312	374	산책로	순환	산책로4	
변경			3	1.5	22	33	산책로	잔디마당 사-2	잔디마당 사-2	
당초			4	1.2	480	576	산책로	산책로3	청소년회관	
변경			4	1.2	44	53	산책로	광장 가-1	소로 3-7	
당초			5	1.2	435	522	산책로	후문	산책로6	
변경			5	2	45	90	산책로	광장 가-1	소로 3-7	
당초			6	1.2	506	607	산책로	토끼동산	주차장	
변경			6	1.2	28	41	산책로	소로 3-2	야생초화원 바	
당초			88	1.5	70	105	산책로	다목적운동장 사-7	다목적운동장 사-8	
변경			7	1.5	17	25	산책로	소로 3-2	변동 93	
당초			89	2	180	360	산책로	중로 3-3	소로 3-3	
변경			8	2.5	10	25	산책로	광장 가-8	변동 93	
당초			90	2	350	700	산책로	다목적운동장 사-8	산책로113	
변경			9	1.2	24	29	산책로	광장 가-7	변동 93-1	
당초			91	2	122	244	산책로	소로 3-3	소로 3-3	
변경			10	2	31	62	산책로	광장 가-7	광장 가-6	
당초			92	2	46	92	산책로	소로 3-3	산책로91	
변경			11	1.5	23	35	산책로	광장 가-7	광장 가-5	
당초			93	2	37	74	산책로	소로 3-3	산책로94	
변경			12	1.5	22	34	산책로	산책로13	수변쉼터 타-5	
당초			94	2	227	454	산책로	소로 3-3	산책로90	
변경			13	1.5	74	117	산책로	광장 가-5	광장 가-4	
당초			95	2	26	52	산책로	산책로94	다목적운동장 사-8	
변경			14	1.5	16	25	산책로	산책로13	산책로12	
당초			96	2	17	34	산책로	산책로94	산책로90	
변경			15	1.5	34	51	산책로	수변쉼터 타-5	수변쉼터 타-4	
당초			97	1.5	91	137	산책로	소로 3-4	산책로94	
변경			16	1.5	34	52	산책로	광장 가-4	소로 3-2	

구분	등급	류별	번호	폭원 (m)	연장 (m)	면적 (㎡)	기 능	기 점	종 점	비 고
당초			98	2	152	304	산책로	소로 3-4 종점	체력단련장 바-6	
변경			17	1.5	22	38	산책로	산책로18	산책로13	
당초			99	2	218	436	산책로	산책로98	산책로90	
변경			18	1.5	19	29	산책로	수변쉼터 타-4	월영연못 나	
당초			100	2	702	1,404	산책로	산책로98	산책로118	
변경			19	2	5	10	산책로	광장 가-4	소로 3-2	
당초			101	2	205	410	산책로	산책로100	산책로90	
변경			20	1.5	34	51	산책로	광장 가-4	월영연못 나	
당초			102	1.5	106	159	산책로	소로 3-6	산책로107	
변경			21	1.5	127	192	산책로	산책로20	월영연못 나	
당초			103	1.5	40	60	산책로	소로 3-6	산책로102	
변경			22	1.5	12	18	산책로	월영연못 나	월영연못 나	
당초			104	1.5	30	45	산책로	소로 3-6	산책로100	
변경			23	1.5	190	285	산책로	월영지 나	계류 다-1	
당초			105	1.5	26	39	산책로	산책로106	산책로107	
변경			24	1.5	16	37	산책로	소로 3-1	산책로23	
당초			106	1.5	35	53	산책로	소로 3-6	산책로107	
변경			25	1.2	69	94	산책로	산책로23	산책로23	
당초			107	1.5	140	210	산책로	산책로103	산책로109	
변경			26	1.5	87	133	산책로	소로 3-1	산책로23	
당초			108	1.5	13	20	산책로	부지경계	산책로109	
변경			27	1.5	33	55	산책로	산책로23	미술관 4	
당초			109	2	86	172	산책로	부지경계	소로 3-6	
변경			28	1.5	34	52	산책로	월영연못 나	수변쉼터 타-2	
당초			110	1.5	12	18	산책로	소로 3-6	산책로111	
변경			29	1.5	22	37	산책로	계류 다-1	산책로28	
당초			111	1.5	124	186	산책로	부지경계	휴게소 다-10	
변경			30	1.2	6	7	산책로	월영연못 나	산책로29	
당초			112	2	26	52	산책로	부지경계	산책로100	
변경			31	2	8	16	산책로	월영연못 나	산책로29	
당초			113	2	164	328	산책로	산책로100	정자 ㉔-9	
변경			32	2	14	28	산책로	수변쉼터 타-2	수변쉼터 타-1	

구분	등급	류별	번호	폭원 (m)	연장 (m)	면적 (㎡)	기 능	기 점	종 점	비 고
당초			114	2	115	230	산책로	산책로113	배드민턴장 아-6	
변경			33	2	82	164	산책로	글래스파빌리온 1	소로 3-4	
당초			115	2	20	40	산책로	배드민턴장 아-6	산책로116	
변경			34	2	49	98	산책로	글래스파빌리온 1	소로 3-1	
당초			116	2	160	320	산책로	산책로114	산책로118	
변경			35	2	65	131	산책로	창포원 아	소로 3-5	
당초			117	2	118	236	산책로	산책로100	산책로116	
변경			36	1.2	39	47	산책로	산책로35	산책로37	
당초			118	2	214	428	산책로	산책로125 종점	배드민턴장 아-6	
변경			37	2	21	41	산책로	창포원 아	번동 산28-6	
당초			119	2	146	292	산책로	산책로118	산책로118	
변경			38	1.2	39	47	산책로	산책로37	창포원 아	
당초			120	2	79	158	산책로	광장 가-10	산책로119	
변경			39	2	80	161	산책로	소로 3-2	테크썬터 카-6	
당초			121	1.5	80	120	산책로	광장 가-10	야유회장 나	
변경			40	2	29	59	산책로	야외공연장 더	소로 3-4	
당초			122	1.5	26	39	산책로	산책로120	산책로123시점	
변경			41	1.5	21	32	산책로	야외공연장 더	소로 3-4	
당초			123	1.5	60	90	산책로	산책로122	야유회장 나	
변경			42	1.5	18	27	산책로	야외공연장 더	소로 3-4	
당초			124	1.5	76	114	산책로	산책로118	산책로123시점	
변경			43	1.5	14	21	산책로	야외공연장 더	소로 3-4	
당초			125	2.5	50	125	산책로	부지경계	산책로118	
변경			44	1.5	16	23	산책로	야외공연장 더	소로 3-4	
당초			1	2	318	636	산 책 로	오동교	산책로4	
변경			45	1.5	15	23	산책로	야외공연장 더	소로 3-4	
당초			2	2	114	228	산 책 로	미아4동 1-14	산책로1	
변경			46	1.5	17	25	산책로	광장 가-2	소로 3-4	
당초			3	2	364	728	산 책 로	산책로1	산책로7	
변경			47	1.5	236	640	산책로	테크썬터 카-6	산책로94	
당초			4	2	88	176	산 책 로	산책로1	산책로3	
변경			48	1.5	223	335	산책로	소로 3-10	산책로47	

구분	등급	류별	번호	폭원 (m)	연장 (m)	면적 (㎡)	기 능	기 점	종 점	비 고
당초			5	2	105	210	산책로	광장 나-1	산책로3	
변경			49	1.5	33	51	산책로	광장 가-3	산책로68	
당초			6	2	110	220	산책로	광장 나-1	산책로3	
변경			50	1.5	17	25	산책로	야외공연장 더	광장 가-3	
당초			7	2	148	296	산책로	미아4동 35-52	산책로6	
변경			51	1.5	27	41	산책로	어린이놀이터 파-1	광장 가-3	
당초			8	2	62	124	산책로	산책로6	산책로11	
변경			52	2	106	215	산책로	산책로53	소로 3-8	
당초			9	2	46	92	산책로	산책로6	산책로3	
변경			53	1.5	101	151	산책로	문화센터 3	전망대 5	
당초			10	2	31	62	산책로	산책로9	산책로3	
변경			54	1.5	534	802	산책로	전망대 5	산책로107	
당초			11	2	161	322	산책로	광장 나-2	산책로3	
변경			55	2	140	283	산책로	변동 산28-6	산책로54	
신설			56	1.5	209	314	산책로	산책로54	소로 3-8	
신설			57	1.5	168	263	산책로	소로 3-8	테크센터 카-1	
신설			58	2	19	40	산책로	산책로57	테크센터 카-3	
신설			59	1.2	128	154	산책로	소로 3-7	테크센터 카-2	
신설			60	1.5	95	142	산책로	테크센터 카-4	테크센터 카-5	
신설			61	1.5	34	51	산책로	구역경계 “나”	휴게소 자-1	
신설			62	1.5	33	49	산책로	산책로61	휴게소 자-2	
신설			63	2	501	1002	산책로	잔디마당 사-2	광장 가-2	
신설			64	1.5	79	122	산책로	저류지 마	산책로63	
신설			65	2	49	99	산책로	테크센터 카-4	산책로64	
신설			66	2	51	99	산책로	소로 3-2	휴게소 자-3	
신설			67	1.5	167	251	산책로	부지경계	소로 3-10	
신설			68	1.5	34	51	산책로	산책로48	“가”지역 경계	
신설			69	1.5	44	66	산책로	소로 3-10	휴게소 자-19	
신설			70	1.5	41	86	산책로	산책로69	휴게소 자-18	
신설			71	1.5	48	72	산책로	휴게소 자-18	휴게소 자-18	
신설			72	1.5	18	44	산책로	소로 3-11	산책로71	
신설			73	2	19	40	산책로	휴게소 자-18	산책로74	
신설			74	2	24	59	산책로	산책로101	산책로75	
신설			75	1.5	57	94	산책로	휴게소 자-18	소로 3-11	
신설			76	2	33	72	산책로	휴게소 자-14	소로 3-11	

구분	등급	류별	번호	폭원 (m)	연장 (m)	면적 (㎡)	기 능	기 점	종 점	비 고
신설			77	2	145	297	산책로	소로 3-11	소로 3-12	
신설			78	15	19	29	산책로	소로 3-11	휴게소 자-11	
신설			79	15	24	30	산책로	산책로77	휴게소 자-11	
신설			80	15	23	33	산책로	소로 3-11	휴게소 자-10	
신설			81	15	38	57	산책로	휴게소 자-10	휴게소 자-9	
신설			82	15	29	46	산책로	휴게소 자-8	산책로81	
신설			83	15	107	162	산책로	산책로85	부지경계	
신설			84	15	40	64	산책로	산책로101	소로 3-11	
신설			85	15	258	400	산책로	소로 3-11	산책로87	
신설			86	15	61	94	산책로	부지경계	산책로85	
신설			87	2	108	215	산책로	부지경계	부지경계	
신설			88	15	16	32	산책로	휴게소 자-5	산책로87	
신설			89	15	24	36	산책로	휴게소 자-5	휴게소 자-6	
신설			90	15	67	102	산책로	산책로87	산책로101	
신설			91	2	166	332	산책로	산책로101	산책로92	
신설			92	1.2	199	240	산책로	산책로91	부지경계	
신설			93	1.2	104	128	산책로	산책로94	산책로92	
신설			94	1.5	105	157	산책로	부지경계	산책로95	
신설			95	1.0	162	162	산책로	산책로94	산책로47	
신설			96	1.0	92	92	산책로	산책로95	산책로91	
신설			97	1.5	62	94	산책로	산책로47	배드민턴장 너-1	
신설			98	1.5	174	261	산책로	산책로47	산책로101	
신설			99	1.5	191	287	산책로	산책로101	산책로47	
신설			100	1.5	207	311	산책로	산책로101	산책로47	
신설			101	2.5	502	1,256	산책로	소로 3-10	산책로91	
신설			102	3	111	274	산 책 로	부지경계	구역경계 “가”	
신설			103	1.5	171	256	산 책 로	구역경계 “가”	체력단련장 하-5	
신설			104	1.5	117	181	산 책 로	산책로103	산책로54	
신설			105	1.5	63	97	산 책 로	산책로104	산책로109	
신설			106	1.5	24	43	산 책 로	산책로104	산책로105	

구분	등급	류별	번호	폭원 (m)	연장 (m)	면적 (㎡)	기 능	기 점	종 점	비 고
신설			107	2	136	272	산책로	광장 가-11	산책로108	
신설			108	15	52	84	산책로	산책로107	배드민턴 너-5	
신설			109	2	55	126	산책로	산책로105	산책로108	
신설			110	15	10	17	산책로	산책로109	산책로113	
신설			111	15	34	55	산책로	산책로54	배드민턴 너-5	
신설			112	15	24	39	산책로	산책로111	산책로108	
신설			113	15	143	215	산책로	광장 가-10	휴게소 자-20	
신설			114	15	36	59	산책로	산책로107	산책로116	
신설			115	15	25	39	산책로	광장 가-11	산책로116	
신설			116	2	145	299	산책로	산책로107	산책로113	
신설			117	15	26	40	산책로	광장 가-10	산책로116	
신설			118	15	65	98	산책로	번동 산35-3	휴게소 자-23	
신설			119	15	72	101	산책로	산책로118	휴게소 자-20	

구분	등급	류별	번호	폭원 (m)	연장 (m)	면적 (㎡)	기 능	기 점	종 점	비 고
당초			59	2	214	428	산책로	번2동 산27-3	어린이놀이터 라-8	
변경			1	2	214	428	산책로	번2동 산27-121	어린이놀이터 다-3	
당초			60	2	129	258	산책로	산책로62	산책로59	
변경			2	2	129	258	산책로	산책로4	산책로1	
당초			61	4	150	600	산책로	광장 가-6	어린이놀이터 라-8	
변경			3	4	150	600	산책로	광장 가-3	어린이놀이터 다-3	
당초			62	2.3	275	632	산책로	광장 가-7	번2동 산27-108	
변경			4	2.3	275	632	산책로	광장 가-3	번2동 산27-108	
당초			63	2	107	214	산책로	산책로66	산책로62	
변경			5	2	107	214	산책로	산책로8	산책로4	
당초			64	2	78	156	산책로	주차장 더-7	휴게소 다-8	
변경			6	2	78	156	산책로	주차장 타-4	휴게소 나-2	
당초			65	2	23	46	산책로	광장 가-8	휴게소 다-8	
변경			7	2	23	46	산책로	광장 가-4	휴게소 다-2	
당초			66	2	351	702	산책로	휴게소 다-8	산책로67	
변경			8	2	351	702	산책로	휴게소 나-2	산책로9	
당초			67	2	264	528	산책로	광장 가-7	체력단련장 바-2	
변경			9	2	264	528	산책로	광장 가-3	체력단련장 라-1	
당초			68	2	79	158	산책로	어린이놀이터 라-3	산책로67	
변경			10	2	79	158	산책로	어린이놀이터 다-1	산책로9	
당초			69	2	275	550	산책로	화목원 타	산책로67	
변경			11	2	216	432	산책로	보태닉가든 자	산책로9	
당초			70	2	70	140	산책로	산책로69	배드민턴장 아-9	
변경			12	2	70	140	산책로	산책로11	보태닉가든 자	
당초			71	2	43	86	산책로	산책로69	산책로67	
변경			13	2	43	86	산책로	산책로11	산책로9	

구분	등급	류별	번호	폭원 (m)	연장 (m)	면적 (㎡)	기 능	기 점	종 점	비 고
당초			72	2	55	110	산책로	소로 3-2	체력단련장 바-2	
변경			14	2	55	110	산책로	소로 3-2	체력단련장 라-1	
당초			73	2	193	386	산책로	산책로79	다목적운동장 사-6	
변경			15	2	193	386	산책로	산책로21	보태닉가든 자	
당초			74	1.5	24	36	산책로	자연함습원 카	산책로73	
변경			16	1.5	24	36	산책로	습지생태원 차	산책로15	
당초			75	1.5	24	36	산책로	자연함습원 카	산책로76	
변경			17	1.5	24	36	산책로	습지생태원 차	산책로18	
당초			76	1.5	86	129	산책로	산책로73	산책로73	
변경			18	1.5	86	129	산책로	산책로15	산책로15	
당초			77	2~2.5	39	88	산책로	중로 1-1	어린이놀이터 라-9	
변경			19	2~2.5	39	88	산책로	중로 1-1	어린이놀이터 다-4	
당초			78	2	321	642	산책로	어린이놀이터 라-9	산책로76	
변경			20	2	321	642	산책로	어린이놀이터 다-4	산책로18	
당초			79	2	154	308	산책로	산책로78	산책로71	
변경			21	2	154	308	산책로	산책로20	산책로13	
당초			80	2	42	84	산책로	산책로83	산책로84	
변경			22	2	42	84	산책로	산책로25	산책로26	
당초			81	2	21	42	산책로	산책로84	체력단련장 바-2	
변경			23	2	21	42	산책로	산책로26	체력단련장 라-1	
당초			82	2	22	44	산책로	산책로83	산책로84	
변경			24	2	22	44	산책로	산책로25	산책로26	
당초			83	2	143	286	산책로	관목원 차	산책로84	
변경			25	2	143	286	산책로	관목원 사	산책로26	
당초			84	2	133	266	산책로	소로 3-2	산책로79	
변경			26	2	133	266	산책로	소로 3-2	산책로21	

구분	등급	류별	번호	폭원 (m)	연장 (m)	면적 (㎡)	기 능	기 점	종 점	비 고
당초			85	2	18	36	산책로	산책로83	산책로87	
변경			27	2	18	36	산책로	산책로25	산책로29	
당초			86	2	87	174	산책로	소로 3-2	산책로87	
변경			28	2	87	174	산책로	소로 3-2	산책로29	
당초			87	2	130	260	산책로	산책로78	산책로83	
변경			29	2	130	260	산책로	산책로20	산책로25	
당초			88	1.5	70	105	산책로	다목적운동장 사-7	다목적운동장 사-8	
변경			30	4	80	318	산책로	습지생태원 차	보태닉가든 자	
신설			31	1	73	73	산책로	어린이놀이터 다-2	번2동 산27-108	
신설			32	1	13	13	산책로	광장 가-1	번2동 산27-108	

구분	등급	류별	번호	폭원 (m)	연장 (m)	면적 (㎡)	기능	기 점	종 점	비 고
당초			1	2	619	1,238	산책로	광장 가-7	미아3동 산13-6	
변경			1	2	619	1,238	산책로	광장 가-5	미아3동 산13-6	
당초			2	2	90	180	산책로	광장 가-7	산책로1	
변경			2	2	90	180	산책로	광장 가-5	산책로1	
당초			3	2	122	244	산책로	광장 가-7	부지경계	
변경			3	2	122	244	산책로	광장 가-5	부지경계	
당초			4	2	37	74	산책로	다목적운동장 사-2	산책로5	
변경			4	2	37	74	산책로	다목적운동장 마-2	산책로5	
당초			5	2	144	288	산책로	부지경계	산책로1	
당초			6	2	155	310	산책로	어린이놀이터 라-5	산책로1	
변경			6	2	155	310	산책로	부지경계	산책로1	
당초			7	2	290	580	산책로	광장 가-5	산책로6	
변경			7	2	290	580	산책로	광장 가-3	산책로6	
당초			8	2	43	86	산책로	광장 가-5	산책로12	
변경			8	2	43	86	산책로	광장 가-3	산책로12	
당초			9	2	70	140	산책로	산책로12	산책로7	
당초			10	2	163	326	산책로	산책로7	산책로12	
당초			11	2	182	364	산책로	산책로7	산책로12	
당초			12	2	545	1,090	산책로	부지경계	산책로1	
당초			13	2	208	416	산책로	부지경계	산책로12	
당초			14	2	72	144	산책로	산책로14	배드민턴장 아-3	
변경			14	2	72	144	산책로	산책로13	배드민턴장 바-3	
당초			15	2	163	326	산책로	산책로31	배드민턴장 아-3	
변경			15	2	163	326	산책로	산책로31	배드민턴장 바-3	
당초			16	2	58	116	산책로	산책로15	산책로15	
당초			17	2	52	104	산책로	산책로18	산책로15	

구분	등급	류별	번호	폭원 (m)	연장 (m)	면적 (㎡)	기능	기 점	종 점	비 고
당초			18	2	203	406	산책로	산책로31	약수터 너-3	
변경			18	2	203	406	산책로	산책로31	약수터 아-3	
당초			19	2	169	318	산책로	산책로13	산책로20	
당초			20	2	520	1,040	산책로	산책로15	어린이놀이터 라-2	
변경			20	2	520	1,040	산책로	산책로15	어린이놀이터 다-2	
당초			21	2	63	126	산책로	산책로12	산책로22	
당초			22	2	158	316	산책로	산책로23	산책로12	
당초			23	2	107	214	산책로	산책로20	산책로1	
당초			24	2	36	72	산책로	산책로23	배드민턴장 아-2	
변경			24	2	36	72	산책로	산책로23	배드민턴장 바-2	
당초			25	2	76	152	산책로	산책로20	산책로23	
당초			26	2	61	122	산책로	산책로20	어린이놀이터 라-2	
변경			26	2	61	122	산책로	산책로20	어린이놀이터 다-2	
당초			27	2	292	584	산책로	산책로29	산책로20	
당초			28	2	122	244	산책로	배드민턴장 아-4	어린이놀이터 라-2	
변경			28	2	122	244	산책로	배드민턴장 바-4	어린이놀이터 다-2	
당초			29	2	335	670	산책로	산책로18	산책로37	
당초			30	2	87	174	산책로	산책로31	산책로29	
당초			31	2	14	28	산책로	부지경계	산책로32시점	
당초			32	2	47	94	산책로	산책로31	산책로29	
당초			33	2	18	36	산책로	산책로32	산책로30	
당초			34	2	73	146	산책로	휴게소 다-3	산책로35	
변경			34	2	73	146	산책로	휴게소 나-3	산책로35	
당초			35	2	169	338	산책로	산책로32	산책로37	
당초			36	2	150	300	산책로	부지경계	산책로40	
당초			37	2	454	908	산책로	산책로40	산책로28	

구분	등급	류별	번호	폭원 (m)	연장 (m)	면적 (㎡)	기 능	기 점	종 점	비 고
당초			38	2	40	80	산책로	산책로40	산책로37	
당초			39	2	38	76	산책로	산책로37	산책로40	
당초			40	2	549	1,098	산책로	종합체육관	산책로54	
변경			40	2	549	1,098	산책로	종합체육관(사)	산책로54	
당초			41	1.5	96	144	산책로	소로 1-1	광장 가-5	
변경			41	1.5	96	144	산책로	소로 1-1	광장 가-4	지구변경
당초			42	1.5	28	42	산책로	소로 1-1	휴게소 다-4	
변경			42	1.5	28	42	산책로	소로 1-1	휴게소 나-4	지구변경
당초			43	2	115	230	산책로	휴게소 다-5	어린이놀이터 라-7	
변경			43	2	115	230	산책로	휴게소 나-5	어린이놀이터 다-5	지구변경
당초			44	1.5	143	215	산책로	산책로43	산책로45	
당초			45	1.5	119	179	산책로	산책로40	부지경계	
당초			46	1.5	14	21	산책로	산책로45	다목적운동장 사-4	
변경			46	1.5	14	21	산책로	산책로45	다목적운동장 마-4	지구변경
당초			47	1.5	20	30	산책로	다목적운동장 사-4	부지경계	
변경			47	1.5	20	30	산책로	다목적운동장 마-4	부지경계	지구변경
당초			48	2	50	100	산책로	산책로49	산책로40	
당초			49	1.5	95	143	산책로	부지경계	산책로48	
당초			50	1.5	19	29	산책로	부지경계	산책로48	
당초			51	2	45	90	산책로	부지경계	산책로52	
당초			52	2	99	198	산책로	산책로48	산책로53	
당초			53	2	36	72	산책로	산책로54	어린이놀이터 라-6	
변경			53	2	36	72	산책로	산책로54	어린이놀이터 다-4	지구변경
당초			54	2	96	192	산책로	산책로37	휴게소 다-3	
변경			54	2	96	192	산책로	산책로37	휴게소 나-2	지구변경

구분	등급	류별	번호	폭원 (m)	연장 (m)	면적 (㎡)	기 능	기 점	종 점	비 고
당초			55	2	63	126	산책로	어린이놀이터 라-2	체력단련장 바-1	
변경			55	2	63	126	산책로	어린이놀이터 다-2	체력단련장 라-1	지구변경
당초			56	2	14	28	산책로	산책로55	휴게소 다-1	
변경			56	2	14	28	산책로	산책로55	휴게소 나-1	지구변경
당초			57	2.3	186	427	산책로	중로 3-2	미아3동 산25-38	
당초			58	2	81	162	산책로	미아3동 산25-38	휴게소 다-6	
변경			58	2	81	162	산책로	미아3동 산25-38	휴게소 나-6	지구변경

다. 도로 조서
“라” 지구

구분	등급	류별	번호	폭원 (m)	연장 (m)	면적 (㎡)	기능	기점	종점	비고
당초	합계				(3,855)	21,742				
당초	중로	계		15	(28)	(420)				
당초	중로	2	1	15	28	420	간선도로	부지서측	부지동측	
당초	소로	계			2341	17,936				
당초	소로	1	3	10	276	2760	주진입로	부지남서측하단	주차장	
당초	소로	1	4	10	80	800	주진입로	소3-3	부지남측하단	
당초	소로	1	5	10	120	1,200	주진입로	부지남측하단	부지남측경계	
당초	소로	1	6	10	156	1,560	주진입로	부지남측하단	주차장	
당초	소로	1	9	10	400	4,900	주진입로	소3-8	부지남측하단	
당초	소로	1	10	10	140	1,400	주진입로	소3-9	축구장	
당초	소로	3	2	6	200	1,200	주진입로	부지동측경계	소3-3	
당초	소로	3	7	6	50	300	주진입로	부지북측경계	부지서측	
당초	소로	3	8	6	90	540	주진입로	주차장	부지동측	
당초	소로	3	9	6	10	60	주진입로	부지서측경계	소3-18	
당초	소로	3	10	6	50	300	주진입로	소3-9	월곡초등학교앞	
당초	소로	3	11	6	40	240	주진입로	소3-10	늘이터앞	
당초	소로	3	13	4	335	1,340	주진입로	주차장	소3-26	
당초	소로	3	14	4	234	936	주진입로	소3-8	전망대	
당초	소로	3	15	4	50	200	주진입로	소3-32	휴게광장	
당초	소로	3	16	4	50	200	주진입로	부지동남측경계	소3-11	

구분	등급	류별	번호	폭원 (m)	연장 (m)	면적 (㎡)	기능	기점	종점	비고
당초	산책로	계			1,486	3,386				
당초	산책로	3	17	3	140	420	산책로	소공원	중2-1	
당초	산책로	3	18	3	170	510	산책로	중2-1	소3-1	
당초	산책로	3	19	2	55	110	산책로	소3-13	주차장	
당초	산책로	3	20	2	60	120	산책로	소3-13	관리사무소	
당초	산책로	3	21	2	70	140	산책로	소3-3	테니스장, 휴게실	
당초	산책로	3	22	2	35	70	산책로	소1-13	배드민턴장	
당초	산책로	3	23	3	82	246	산책로	소3-17	소3-17	
당초	산책로	3	24	3	22	66	산책로	소1-6	진입광장	
당초	산책로	3	25	2	110	220	산책로	주차장	소3-26종점	
당초	산책로	3	26	2	115	230	산책로	소3-14	소3-13	
당초	산책로	3	27	2	122	244	산책로	소3-13	소3-26	
당초	산책로	3	28	2	65	130	산책로	소3-27	소3-29	
당초	산책로	3	29	2	210	420	산책로	전망대	휴게광장	
당초	산책로	3	30	2	65	130	산책로	주차장	소3-29	
당초	산책로	3	31	2	55	110	산책로	소3-29	소3-32	
당초	산책로	3	32	2	110	220	산책로	소1-10	전망대	

공 고

**◆ 서울특별시공고 제2008-1753호
다단계판매업자 변경등록신고**

『방문판매 등에 관한 법률』 제13조 제2

■ 변경등록신고

신 고 인				변 경 내 역			변경일
등록 번호	상 호	소재지	대표자	구분	변경전	변 경 후	
제656호	(주)포에버 프리덤 인터내셔널 코리아	서울시 강남구 논현동 239-4 신우빌딩 2층	오글이 랜드레이	상호	(주)퓨얼프리덤 인터내셔널코리아	(주)포에버프리덤 인터내셔널코리아	'08. 9.12
				사업장 소재지	서울시 중구 충무로 4가 126-1 일흥빌딩403호	서울시 강남구 논현동 239-4 신우빌딩 2층	

※ 기타 자세한 사항은 서울특별시 생활경제담당관(☎ 02-3707-8114)으로 문의하시기 바랍니다.

**◆ 서울특별시공고 제2008-1767호
도시계획시설(도로)사업 완료**

강남구고시 제2007-49호(2007.7.26)으로 변경결정 및 지형도면 승인되고, 서울특별시 고시 제2007-267호(2007.8.9)로 도시계획시설(도로)사업 시행자 지정 고시, 서울특별시 고시 제2007-338호(2007.9.27)로 실시계획인가 고시, 서울특별시고시 제2008-300호(2008.9.4)로 실시계획(변경)인가 고시된 「개포동 CNG 충전소 진입로 감속차로 설치공사」에 대하여 국토의 계획 및 이용에 관한 법률 제98조 및 같은 법 시행령 제102조 규정에 의거 다음과 같이 완료공고 합니다.

2008년 10월 9일
서울특별시

1. 사업시행지 위치 : 서울시 강남구 개포동 565번지 외 6필지

항의 규정에 의하여 다단계판매업자의 변경 등록신고를 수리하고, 같은 법 제26조 1호의 규정에 의하여 이를 공고합니다.

2008년 10월 9일
서울특별시

2. 사업의 종류 및 명칭
가. 종류 : 도시계획시설(도로)사업
나. 명칭 : 강남구 개포동 CNG 충전소 진입로 감속차로 설치공사
3. 사업의 규모 : 진입로 감속차로 설치 430㎡
4. 사업시행자
가. 주소 : 서울특별시 강남구 개포동 565번지
나. 명칭 : 도선여객 주식회사 대표 김원규
5. 사업의 착수 및 준공일 :
2007.9.27~2008.9.25
6. 준공도서 : 생략

**◆ 서울특별시공고 제2008-1768호
서울특별시 지정문화재 지정번호·지정명칭 변경 계획**

서울특별시 지정문화재의 지정명칭 변경을 위한 각계 의견 수렴을 위하여 서울특별

시 문화재 보호조례 시행규칙 제4조제3항 규정에 따라 명칭변경 계획을 다음과 같이 공고합니다.

2008년 10월 9일
서울특별시 장

1. 문화재별 지정명칭 변경안

변경 전		변경 후	
종별·번호	현재 지정명칭	종별·번호	지정명칭 변경안
유형문화재 제61호	임당정공 신도비	유형문화재 제61호	동래 정씨 임당공파 묘역 (東萊 鄭氏 林塘公派 墓域)
유형문화재 제62호	재곡정공 신도비		
유형문화재 제63호	수죽정공 신도비		
기념물 제5호	손기정 월계관수	기념물 제5호	손기정 올림픽 기념 참나무

2. 명칭변경 사유

○ 유형문화재 제61호~제63호

: 신도비는 묘역에 부속된 석물로 묘역보다 주가 될 수 없을 뿐만 아니라 동래정씨 임당공파 묘역의 경우 임당 정유길의 묘역을 포함한 대부분의 묘역이 분묘와 함께 석물들의 원형이 잘 보존되어 있으므로 이들 묘역을 하나로 통합하여 문화재로 지정·보존하고, 명칭도 서울시의 분묘 명칭 부여 기준에 따라 ‘동래 정씨 임당공파 묘역’으로 변경하고자 함

○ 기념물 제5호

: <손기정 월계관수>는 손기정 선수가 베를린 올림픽 마라톤 우승 당시 기념품으로 받아온 미국산 대왕참나무(Qurercus palustris ; ‘미국참나무’ 또는 ‘Pin oak’ 로도 불려짐)를 모교인 양정고교에 심은 것으로 현재의 명칭인 <손기정 월계관수>는 시민들로 하여금 손기정 선수가 우승 당시 머리에 썼던 관(冠)을 꺾듯이 하여 자란 것으로 오

인하게 하므로 지정된 나무의 연혁을 분명히 하고, 이번 국립산림과학원의 유전자 분석에 따른 수종 확인 결과를 종합적으로 감안하여 ‘손기정 올림픽 기념 참나무’로 명칭을 변경하는 것이 타당함

3. 의견제출 방법 안내

- 제출기간 : 공고일부터 30일간
- 제출장소 : 서울특별시 문화재과
 - ① 전화 : (02) 2171-2584, 2171-2594
 - ② 팩스 : (02) 2171-2589
 - ③ 우편 : (100-191) 서울특별시 중구 을지로1가 63번지 서울시청 을지로별관 3층
- 제출방법 : 방문 제출 또는 팩스나 우편 제출
- 기재사항
 - 의견 제출자의 성명, 주소, 전화번호
 - 금번 변경 계획에 대한 찬반 의견 및 그 사유 등
- 비고 : 기타 자세한 사항은 서울특별시 문화재과(이형우, 김수정)로 문의해 주시기 바랍니다.

**◆ 서울특별시공고 제2008-1771호
회계관계공무원 전자이미지 직인 등록 및
폐기**
















서울특별시공인조례 제10조 및 제11조 규정에 의하여 회계관계공무원 전자이미지직인을 등록 및 폐기하고 이를 공고함.

2008년 10월 9일
서울특별시장

1. 전자이미지직인의 신규등록사유 : 2008. 5. 1 일상경비정산서 전자처리 본부 및 사업소 확대시행(재무과-11348('08.3.26)) 관련, 서울시 본부 및 사업소의 일상경비출납원 전자이미지 직인 등록.
2. 전자이미지직인의 최초 사용연월일 : 2008. 5. 1

3. 직인명 : 동부도로교통사업소 관리단속과 일상경비출납원전자직인 등 181개

도시교통본부 도로기획관 동부도로교통사업소 관리단속과 일상경비출납원전자직인	도시교통본부 도로기획관 동부도로교통사업소 도로보수과 일상경비출납원전자직인	도시교통본부 도로기획관 동부도로교통사업소 시설보수과 일상경비출납원전자직인	도시교통본부 도로기획관 동부도로교통사업소 기전과 일상경비출납원전자직인
도시교통본부 도로기획관 서부도로교통사업소 관리단속과 일상경비출납원전자직인	도시교통본부 도로기획관 서부도로교통사업소 도로보수과 일상경비출납원전자직인	도시교통본부 도로기획관 서부도로교통사업소 시설보수과 일상경비출납원전자직인	도시교통본부 도로기획관 서부도로교통사업소 기전과 일상경비출납원전자직인
도시교통본부 도로기획관 남부도로교통사업소 관리단속과 일상경비출납원전자직인	도시교통본부 도로기획관 남부도로교통사업소 도로보수과 일상경비출납원전자직인	도시교통본부 도로기획관 남부도로교통사업소 시설보수과 일상경비출납원전자직인	도시교통본부 도로기획관 남부도로교통사업소 기전과 일상경비출납원전자직인

도시교통본부 도로기획관 북부도로교통사업소 관리단속과 일상경비출납원전자직인	도시교통본부 도로기획관 북부도로교통사업소 도로보수와 일상경비출납원전자직인	도시교통본부 도로기획관 북부도로교통사업소 시설보수와 일상경비출납원전자직인	도시교통본부 도로기획관 북부도로교통사업소 기전과 일상경비출납원전자직인
			
도시교통본부 도로기획관 성동도로교통사업소 관리단속과 일상경비출납원전자직인	도시교통본부 도로기획관 성동도로교통사업소 도로보수와 일상경비출납원전자직인	도시교통본부 도로기획관 성동도로교통사업소 시설보수와 일상경비출납원전자직인	도시교통본부 도로기획관 성동도로교통사업소 기전과 일상경비출납원전자직인
			
도시교통본부 도로기획관 강서도로교통사업소 관리단속과 일상경비출납원전자직인	도시교통본부 도로기획관 강서도로교통사업소 도로보수와 일상경비출납원전자직인	도시교통본부 도로기획관 강서도로교통사업소 시설보수와 일상경비출납원전자직인	도시교통본부 도로기획관 강서도로교통사업소 기전과 일상경비출납원전자직인
			
도시기반시설본부 시설안전국 건설총괄부 일상경비출납원전자직인	도시기반시설본부 시설안전국 시설안전부 일상경비출납원전자직인	도시기반시설본부 시설안전국 교량안전부 일상경비출납원전자직인	도시기반시설본부 시설안전국 토목부 일상경비출납원전자직인
			
도시기반시설본부 시설안전국 건축부 일상경비출납원전자직인	도시기반시설본부 시설안전국 설비부 일상경비출납원전자직인	도시기반시설본부 시설안전국 시책사업부 일상경비출납원전자직인	도시기반시설본부 도시철도국 도시철도설계부 일상경비출납원전자직인
			

<p>도시기반시설본부 도시철도국 도시철도공무부 일상경비출납원전자직인</p>	<p>도시기반시설본부 도시철도국 도시철도토목부 일상경비출납원전자직인</p>	<p>도시기반시설본부 도시철도국 도시철도건축부 일상경비출납원전자직인</p>	<p>도시기반시설본부 도시철도국 도시철도설비부 일상경비출납원전자직인</p>
			
<p>한강사업본부 총무부 총무과 일상경비출납원전자직인</p>	<p>한강사업본부 총무부 수상관광과 일상경비출납원전자직인</p>	<p>한강사업본부 총무부 수상관리과 일상경비출납원전자직인</p>	<p>한강사업본부 운영부 운영과 일상경비출납원전자직인</p>
			
<p>한강사업본부 운영부 경영과 일상경비출납원전자직인</p>	<p>한강사업본부 운영부 환경과 일상경비출납원전자직인</p>	<p>한강사업본부 운영부 광나루안내센터 일상경비출납원전자직인</p>	<p>한강사업본부 운영부 잠실안내센터 일상경비출납원전자직인</p>
			
<p>한강사업본부 운영부 뚝섬안내센터 일상경비출납원전자직인</p>	<p>한강사업본부 운영부 잠원안내센터 일상경비출납원전자직인</p>	<p>한강사업본부 운영부 반포안내센터 일상경비출납원전자직인</p>	<p>한강사업본부 운영부 이촌안내센터 일상경비출납원전자직인</p>
			
<p>한강사업본부 운영부 여의도안내센터 일상경비출납원전자직인</p>	<p>한강사업본부 운영부 선유도안내센터 일상경비출납원전자직인</p>	<p>한강사업본부 운영부 양화안내센터 일상경비출납원전자직인</p>	<p>한강사업본부 운영부 망원안내센터 일상경비출납원전자직인</p>
			

<p>한강사업본부 운영부 난지안내센터 일상경비출납원전자직인</p>	<p>한강사업본부 운영부 강서안내센터 일상경비출납원전자직인</p>	<p>한강사업본부 시설관리부 치수과 일상경비출납원전자직인</p>	<p>한강사업본부 시설관리부 시설과 일상경비출납원전자직인</p>
			
<p>한강사업본부 시설관리부 녹지과 일상경비출납원전자직인</p>	<p>한강사업본부 한강사업기획단 사업기획부 일상경비출납원전자직인</p>	<p>한강사업본부 한강사업기획단 사업관리부 일상경비출납원전자직인</p>	<p>한강사업본부 한강사업기획단 특화사업부 일상경비출납원전자직인</p>
			
<p>인재개발원 인재기획과 일상경비출납원전자직인</p>	<p>인재개발원 인재양성과 일상경비출납원전자직인</p>	<p>서울특별시 데이터센터 기획관리과 일상경비출납원전자직인</p>	<p>서울특별시 데이터센터 운영1과 일상경비출납원전자직인</p>
			
<p>서울특별시 데이터센터 운영2과 일상경비출납원전자직인</p>	<p>서울특별시 데이터센터 IT 교육과 일상경비출납원전자직인</p>	<p>서울특별시립어린이병원 원무과 일상경비출납원전자직인</p>	<p>서울특별시립어린이병원 약제과 일상경비출납원전자직인</p>
			
<p>서울특별시립어린이병원 진료부 일상경비출납원전자직인</p>	<p>서울특별시립어린이병원 간호부 일상경비출납원전자직인</p>	<p>서울특별시보건환경연구원 관리부 일상경비출납원전자직인</p>	<p>서울특별시보건환경연구원 식의약품부 일상경비출납원전자직인</p>
			

서울특별시보건환경연구원 미생물부 일상경비출납원전자직인	서울특별시보건환경연구원 대기부 일상경비출납원전자직인	서울특별시보건환경연구원 수질부 일상경비출납원전자직인	서울특별시보건환경연구원 축산물부 일상경비출납원전자직인
			
서울특별시보건환경연구원 강남농수산물검사소 일상경비출납원전자직인	서울특별시보건환경연구원 강북농수산물검사소 일상경비출납원전자직인	서울특별시립 은평병원 약제과 일상경비출납원전자직인	서울특별시립 은평병원 진료부 일상경비출납원전자직인
			
서울특별시립 은평병원 간호과 일상경비출납원전자직인	서울특별시립 은평병원 원무과 일상경비출납원전자직인	서울특별시립 서북병원 간호부 일상경비출납원전자직인	서울특별시립 서북병원 약제부 일상경비출납원전자직인
			
서울특별시립 서북병원 원무과 일상경비출납원전자직인	서울특별시립 서북병원 진료부 일상경비출납원전자직인	서울특별시 아동복지센터 일상경비출납원전자직인	서울역사박물관 학예연구부 전시운영과 일상경비출납원전자직인
			
서울역사박물관 학예연구부 교육홍보과 일상경비출납원전자직인	서울역사박물관 학예연구부 조사연구과 일상경비출납원전자직인	서울역사박물관 학예연구부 유물관리과 일상경비출납원전자직인	서울역사박물관 학예연구부 보존처리과 일상경비출납원전자직인
			

서울역사박물관 청계천문화관 일상경비출납원전자직인	서울역사박물관 한성백제박물관건립추진반 일상경비출납원전자직인	서울특별시녹지사업소 운영과 일상경비출납원전자직인	서울특별시녹지사업소 시설과 일상경비출납원전자직인
			
서울특별시녹지사업소 조경지원과 일상경비출납원전자직인	서울특별시녹지사업소 여의도공원관리사무소 일상경비출납원전자직인	서울특별시녹지사업소 보라매공원관리사무소 일상경비출납원전자직인	서울특별시녹지사업소 천호공원관리사무소 일상경비출납원전자직인
			
서울특별시녹지사업소 서울숲공원관리사무소 일상경비출납원전자직인	서울특별시 체육시설관리사업소 운영과 일상경비출납원전자직인	서울특별시 체육시설관리사업소 시설관리과 일상경비출납원전자직인	서울특별시립미술관 학예연구부 교육홍보과 일상경비출납원전자직인
			
서울특별시립미술관 학예연구부 전시과 일상경비출납원전자직인	서울특별시립미술관 학예연구부 수집보존과 일상경비출납원전자직인	서울특별시 남산공원관리사업소 총무과 일상경비출납원전자직인	서울특별시 남산공원관리사업소 운영과 일상경비출납원전자직인
			
서울특별시 남산공원관리사업소 시설과 일상경비출납원전자직인	서울특별시 차량정비센터 일상경비출납원전자직인	서울특별시 월드컵공원관리사업소 공원운영과 일상경비출납원전자직인	서울특별시 월드컵공원관리사업소 시설관리과 일상경비출납원전자직인
			

<p>서울특별시 월드컵공원관리사업소 환경보전과 일상경비출납원전자직인</p>	<p>서울대공원관리사업소 관리부 총무과 일상경비출납원전자직인</p>	<p>서울대공원관리사업소 관리부 운영과 일상경비출납원전자직인</p>	<p>서울대공원관리사업소 관리부 시설과 일상경비출납원전자직인</p>
			
<p>서울대공원관리사업소 관리부 조경과 일상경비출납원전자직인</p>	<p>서울대공원관리사업소 동물원 동물기획과 일상경비출납원전자직인</p>	<p>서울대공원관리사업소 동물원 동물복지과 일상경비출납원전자직인</p>	<p>서울대공원관리사업소 동물원 동물연구실 일상경비출납원전자직인</p>
			
<p>서울특별시교통방송 기획조정실 일상경비출납원전자직인</p>	<p>서울특별시교통방송 라디오국 일상경비출납원전자직인</p>	<p>서울특별시교통방송 텔레비전국 일상경비출납원전자직인</p>	<p>서울특별시교통방송 보도제작국 일상경비출납원전자직인</p>
			
<p>서울특별시교통방송 뉴미디어국 일상경비출납원전자직인</p>	<p>서울특별시교통방송 심의실 일상경비출납원전자직인</p>	<p>서울특별시 품질시험소 총무과 일상경비출납원전자직인</p>	<p>서울특별시 품질시험소 품질지도과 일상경비출납원전자직인</p>
			
<p>서울특별시 품질시험소 토질시험과 일상경비출납원전자직인</p>	<p>서울특별시 품질시험소 재료시험과 일상경비출납원전자직인</p>	<p>서울특별시 품질시험소 화학시험과 일상경비출납원전자직인</p>	<p>서울특별시 품질시험소 계량기검정과 일상경비출납원전자직인</p>
			

서울특별시 중랑물재생센터 관리과 일상경비출납원전자직인	서울특별시 중랑물재생센터 수처리과 일상경비출납원전자직인	서울특별시 중랑물재생센터 오니처리과 일상경비출납원전자직인	서울특별시 난지물재생센터 관리과 일상경비출납원전자직인
			
서울특별시 난지물재생센터 수처리과 일상경비출납원전자직인	서울특별시 난지물재생센터 오니처리과 일상경비출납원전자직인	서울특별시의회사무처 공보실 일상경비출납원전자직인	서울특별시의회사무처 의정담당관 일상경비출납원전자직인
			
서울특별시의회사무처 의사담당관 일상경비출납원전자직인	서울특별시의회사무처 정책연구실 일상경비출납원전자직인	서울특별시의회 운영위원회 일상경비출납원전자직인	서울특별시의회 행정자치위원회 일상경비출납원전자직인
			
서울특별시의회 재정경제위원회 일상경비출납원전자직인	서울특별시의회 환경수자원위원회 일상경비출납원전자직인	서울특별시의회 교육문화위원회 일상경비출납원전자직인	서울특별시의회 보건복지위원회 일상경비출납원전자직인
			
서울특별시의회 건설위원회 일상경비출납원전자직인	서울특별시의회 도시관리위원회 일상경비출납원전자직인	서울특별시의회 교통위원회 일상경비출납원전자직인	서울특별시의회 예산결산특별위원회 일상경비출납원전자직인
			

서울역사박물관 총무부 일상경비출납원전자직인	서울역사박물관 경영지원부 시설관리과 일상경비출납원전자직인	서울특별시립미술관 경영지원부 총무과 일상경비출납원전자직인	서울대공원관리사업소 진료과 일상경비출납원전자직인
최초사용일 : 2008. 5. 1	최초사용일 : 2008. 5. 1	최초사용일 : 2008. 5. 1	최초사용일 : 2008. 5. 1
폐기연월일 : 2008. 8. 3		폐기연월일 : 2008. 8. 3	폐기연월일 : 2008. 8. 3
			
체육시설관리사업소 동대문운영사무소 일상경비출납원직인	체육시설관리사업소 목동운영사무소 일상경비출납원직인	체육시설관리사업소 효창운영사무소 일상경비출납원직인	서울대공원관리사업소 동물원 동물병원 일상경비출납원전자직인
최초사용일 : 2008. 5. 1	최초사용일 : 2008. 5. 1	최초사용일 : 2008. 5. 1	최초사용일 : 2008. 8. 4
폐기연월일 : 2008. 8. 3	폐기연월일 : 2008. 8. 3	폐기연월일 : 2008. 8. 3	
			
서울역사박물관 경영지원부 총무과 일상경비출납원전자직인			
최초사용일 : 2008. 8. 4			
			

**◆ 서울특별시공고 제2008-1772호
미술관신규등록**

박물관및미술관진흥법 제16조의 규정에
의하여 등록된 박물관 및 미술관을 동법 시

미술관 등록

(등록일자 : 2008. 9.26)

등록번호	명칭	대표자	소재지
서울 제 18 호	63스카이 아트 미술관	정아만	영등포구 여의도동 60 63빌딩

행령 제19조의 규정에 따라 다음과 같이 공
고합니다.

2008년 10월 9일
서울특별시장

**◆ 서울특별시공고 제2008-1773호
정보통신공사업법 위반업자 영업정지 처분
사전통지 공시송달**

정보통신공사업법 위반업자에 대하여 영
업정지 행정처분 사전통지서를 송부하였으

나 동 통지서가 반송됨에 따라 행정절차법
제14조제4항의 규정에 의하여 다음과 같이
영업정지 행정처분 사전에 의견제출 기한을
공고합니다.

2008년 10월 9일
서울특별시장

1. 예정된 처분의 제목 : 영업정지

연번	대상자				처분의 원인이 되는 사유	예정된 처분내용
	등록번호	상호	대표자	소재지		
1	200124	신성전기주	김상선	서울 강남구 역삼동 840-3 태암빌딩 2층	기준미달 (기술계B기능계)	영업정지월
2	111289	이일정보통신주	이일태	서울 마포구 연남동 504-29	기준미달 (자본금실효)	영업정지월
3	112879	(주)아이캔정보기술	이원형	서울 송파구 가락동 84-5 2층	기준미달 (자본금실효)	영업정지월

2. 근거법령 : 정보통신공사업법 제15조(등
록의 기준), 제66조(영업의 정지 및 등록
의 취소) 제3호, 행정절차법 제21조(처분
의 사전통지)

3. 의견서 제출

- 기관명 : 서울특별시(부서명:정보통신
담당관, 담당자:홍양표 전자우편
yphong@seoul.go.kr)
- 주 소 : 서울 중구 덕수궁길 15(서소
문동 37) 서소문청사3동 ☎ 02-6360-
4992, FAX 02-3707-9029)
- 의견서 제출기한 : 2008. 10. 30

<의견제출시 유의사항>

1. 귀하는 앞쪽의 사항에 대하여 구술 · 정
보통신망 또는 별지 제11호 서식에 의한
서면으로 의견을 제출할 수 있으며, 주
장을 입증할 증거자료를 함께 제출할 수
있습니다. 다만, 정보통신망을 이용하여
의견을 제출하고자 하는 경우에는 미리
의견제출 기관으로 알려주시고, 의견을
제출한 후에 의견의 도달 여부를 담당자
에게 확인하여 주시기 바랍니다.
2. 의견제출 기한 내에 의견을 제출하지 아
니하는 경우에는 의견이 없는 것으로 간

- 주합니다.
3. 귀하께서 서울시청 정보통신담당관에 출석하여 의견진술을 하고자 하는 경우에는 서울시청 정보통신담당관에 미리 그 사실을 알려 주십시오.
 4. 그 밖에 궁금한 사항이 있으시면 서울시청 정보통신담당관으로 문의하시기 바랍니다. (담당자 ☎ 02-6360-4992, 홍양표)

**◆ 서울특별시공고 제2008-1784호
문화예술관련 비영리법인 설립허가**

「민법」 제32조, 「행정권한의 위임 및 위탁에 관한 규정」 제28조제2항제9호 및 「문화관광부 및 문화재청소관비영리법인의 설립 및 감독에 관한 규칙」 제4조의 규정에 의하여 다음과 같이 비영리법인을 설립 허가하고 이를 공고합니다.

2008년 10월 9일
서울특별시장

1. 허가번호 : 제2008 -191호
2. 허가년월일 : 2008년 10월 1일
3. 법인명칭 : 사단법인 세종한글서예큰뜻모임
4. 소재지 : 서울시 강남구 도곡동 420-11 도곡대하빌딩 지하1층
5. 대표자 : 이 현 중
6. 설립목적 : 한글서예에 관한 예술적 창작과 학문적 연구를 통해 한글서예의 세계화 및 민족문화 창달에 이바지하고자 함

**◆ 서울특별시공고 제2008-1786호
박물관 등록**

박물관 및 미술관진흥법 제16조 제1항(등록 등) 규정에 의하여 다음과 같이 등록하고, 같은 법 제17조 제2항의 규정에 따라 이를 공고합니다.

2008년 10월 9일
서울특별시장

연번	등록번호	명칭	종류(유형)	소재지	대표자		등록일자
					성명	주소	
1	제8호	수도박물관	제1종 전문박물관	서울특별시 성동구 왕십리길 542	신기재	서울특별시 성동구 왕십리길 542	2008.09.26

**◆ 서울특별시공고 제2008-1788호
감리전문회사 행정처분**

건설기술관리법 제30조 제1항 제9호의 규정을 위반한 감리전문회사 및 같은법 제30조 제1항 제9호와 제12호를 위반한 감리전

문회사에 대한 업무정지 처분을 같은법 시행규칙 제40조의3의 규정에 따라 다음과 같이 공고합니다.

2008년 10월 9일
서울특별시장

감리전문회사 업무정지 처분 현황

구분	처분대상	주소	처분내용	처분사유	처분근거
건축 감리 전문 회사	(주)내외종합 건축사사무소 (대표 최호순)	서울시 강남구 개포동 1243-8	업무정지 4개월 '08.10.9 ~ '09. 2.8	2년 이상 책임감리 등의 입찰참여 사실 없음	-건설기술관리법 제30조 제1항 제9호 -동법 시행규칙 제40조의2

구분	처분대상	주소	처분내용	처분사유	처분근거
설비 감리 전문 회사	(주)현우엠이씨 (대표 이선우)	서울시 서초구 양재동 10-6	업무정지 4개월 '08.10.9 ~ '09. 2.8	2년 이상 책임감리 등의 입찰참여 사실 없음	-건설기술관리법 제30조 제1항 제9호 -동법 시행규칙 제40조의2
종합 감리 전문 회사	힐코리아씨엠(주) (대표 박홍수)	서울시 동작구 신대방동 395-70	업무정지 8개월 '08.10.9 ~ '09. 6.8	- 2년 이상 책임 감리 등의 입찰 참여 사실 없음 -등록기준(자본금)에 미 달하게 된 날부터 50일 이내에 보완하지 않음	-건설기술관리법 제30조 제1항 제9호 및 제12호 -동법 시행규칙 제40조의2

◆ 서울특별시공고 제2008-1789호

정보통신공사업법 위반업자 행정처분

정보통신공사업법 제72조의 규정에 의해
정보통신공사업법 위반업자에 대한 행정처

분을 다음과 같이 공고합니다.

2008년 10월 9일
서울특별시장

1. 행정처분 대상 및 내용

연번	등록번호	상호	대표	소재지	처분사유	처분내용
1	200803 (1238192419)	(주)다유위더스	조부영	서울 금천구 가산동 680 우림라이온스밸리2차 208호	기준미달 (가능계1)	영업정지 15일 (08.10.1~10.15)
2	200242	(주)에스오넷	송복헌	서울 구로구 구로3동 222-7 코오롱디지털타워빌라트 1011호	기준미달 (자본금실효)	영업정지 1월 (08.10.3~11.2)
3	110544 (1188120553)	(주)태산텔레콤	기경철	서울 영등포구 대림동 738-11 보광빌딩 2층	기준미달 (자본금실효)	영업정지 1월 (08.10.3~11.2)
4	200375 (2068605214)	(주)두영아이엔씨	김영아	서울 광진구 중곡동 244-4	기준미달 (자본금실효)	영업정지 1월 (08.10.3~11.2)
5	111617 (1068150675)	미래마이크로닉스 ㈜	이갑식	서울 강남구 역삼동 837-17 삼성애니텔 1305호	기준미달 (자본금실효)	영업정지 1월 (08.10.3~11.2)
6	112385	지오커뮤니케이션 ㈜	권혁철	서울 용산구 신계동 1-170 덕성빌딩3층	등록기준미신고	영업정지 3월 (08.10.1~12.31)
7	111985	유씨아이콜스㈜	이승훈	서울 강남구 대치동 949-1	등록기준미신고	영업정지 3월 (08.10.1~12.31)
8	200190	삼성컴퓨터	전혜경	서울 은평구 대조동 225-29	등록기준미신고	영업정지 3월 (08.10.1~12.31)

- 2. 근거법령 : 정보통신공사업법 제14조제2항, 제15조, 제66조제2호의3, 제66조제3호, 정보통신공사업법시행령 제50조
- 3. 행정처분 일자 : 2008. 10. 1.
 ※ 내용문의 : 서울특별시 정보통신담당관 (02-6360-4992)

◆ 서울특별시공고 제2008-1790호
서울특별시 부동산중개업자 실무교육 지침

『공인중개사의 업무 및 부동산 실거래신고에 관한 법률』 시행령 제36조(업무위탁)에 필요한 사항을 규정한 『서울특별시 부동산

중개업자 실무교육 지침』을 다음과 같이 수립 시행함을 공고 합니다.

- 1. 지 침 명 : 서울특별시 부동산중개업자 실무교육 지침
- 2. 추진배경
 - 가. 『공인중개사의 업무 및 부동산 거래신고에 관한 법률』 시행령 제36조 개정('08. 9.14시행)
 - 나. 국무총리실에서 현장실무능력 제고와 교육생 부담이 완화될 수 있도록 실무교육 개선 요청

구분	현행	개선
교육방식	집합강의(4일 34시간)	- 집합강의(2일) - 인터넷강의 - 현장실습
교육내용	부동산공법 등 14과목	위 과목외에 중개대상물 확인·설명서 작성방법 등 실습과정을 추가
평가방식	필기시험	- 필기시험(집합강의와 인터넷강의) - 현장실습보고서(현장실습)

- 3. 교육대상
 - 가. 중개사무소의 개설등록을 신청하고자 하는 공인중개사
 - 나. 중개사무소의 개설등록을 신청하고자 하는 중개법인의 임원 또는 사원 (합명회사 또는 합자회사의 무한책임사원)
 - 다. 법 제13조 제3항의 규정에 의하여 설치하는 분사무소의 책임자
- 4. 교육기관의 범위
 - 가. 「고등교육법」에 의하여 설립된 대학 또는 전문대학으로서 부동산 관련 학과가 개설된 학교
 - 나. 협회
 - 다. 「공공기관의 운영에 관한 법률」 제5조 제3항에 따른 공기업 또는 준정부

기관
 5. 시행일 : 2008. 10. 1.
 2008년 10월 9일
 서울특별시장

서울특별시 부동산중개업자 실무교육 지침(안)

제1조(목적) 「공인중개사의 업무 및 부동산 거래신고에 관한 법률」(이하“법”이라 한다) 제34조 및 동법시행령(이하“령”이라 한다) 제28조의 규정에 의한 실무교육(이하“실무교육”이라 한다) 시행에 관하여 필요한 사항을 정함을 목적으로 한다.

제2조(교육대상) 법 제34조에 의한 실무교육을 받아야 하는 자는 다음 각 호와 같다.

1. 중개사무소의 개설등록을 신청하고자 하는 공인중개사
2. 중개사무소의 개설등록을 신청하고자 하는 중개법인의 임원 또는 사원(합명회사 또는 합자회사의 무한책임사원)
3. 법 제13조 제3항의 규정에 의하여 설치하는 분사무소의 책임자

제3조(교육기관의 범위) 서울특별시장은 실무교육에 필요한 인력 및 시설을 갖추었다고 인정되는 다음 각 호의 기관 또는 단체 중에서 실무교육 위탁기관을 지정한다.

1. 「고등교육법」에 의하여 설립된 대학 또는 전문대학으로서 부동산 관련 학과가 개설된 학교
2. 협회
3. 「공공기관의 운영에 관한 법률」 제5조 제3항에 따른 공기업 또는 준정부기관

제4조(실무교육과목) ① 실무교육의 과목은 부동산중개에 관한 전문직업인으로서 알아야 할 사항으로 다음 각 호의 내용이 포함되어야 하며 특정과목에 편중되지 않도록 하여야 한다.

1. 부동산중개 전문직업인으로서의 직업윤리
2. 부동산중개관련 법령, 중개 경영 및 실무
3. 부동산거래에 필요한 민사법, 등기 실무
4. 부동산 중개에 필요한 관련 공법 및 세제
5. 부동산거래정보망 이용방법
6. 중개대상물 확인·설명서 및 계약서 등 작성방법(현장실습)
7. 도시와 농촌 등 당해 지역 실정에 따른 기타 과목(총 교육시간의 10% 이내)

② 실무교육 위탁기관은 제1항의 규정에 의한 교육내용 및 부동산중개업무와 관련된 내용 이외에 다른 내용을 강의하여서는 아니 된다.

제5조(실무교육방식) ① 실무교육은 집합교육, 인터넷교육, 현장실습의 방식으로 실시하여야 한다.

② 집합교육은 중개실무 위주의 전문교육과정으로 하여 부동산 관련 전문지식을 배양하여야 한다.

③ 인터넷교육은 부동산 중개 전문직업인으로서의 직업윤리, 부동산거래 정보망 활용 등 개인 학습이 가능한 교육과정으로 한다. 이 경우 인터넷을 이용한 수강이 가능하도록 시스템을 구축하여야 하며, 인터넷 수강이 불가능한 교육생을 위하여 별도의 집합교육으로 대체할 수 있다.

④ 현장실습은 집합교육 장소내에 실습을 위한 장소를 설치하거나 중개사무소나 중개현장을 방문 등으로 중개대상물 확인·설명서 및 계약서 작성방법 등에 대한 현장실무실습을 하여야 한다.

제6조(강사의 자격) 실무교육을 담당할 강사는 다음 각 호의 1에 해당하는 자격이 있어야 한다.

1. 실무교육과목과 관련된 분야의 박사학위 소지자
2. 대학 또는 전문대학 전임강사 이상으로 실무교육과목과 관련된 과목을 2년 이상 강의한 경력이 있는 자
3. 실무교육 과목과 관련된 분야의 석사학위 취득 후 연구 또는 실무 경험이 3년 이상인 자
4. 변호사 자격이 있는 자로서 국가, 지방자치단체, 공공기관 및 그 밖의 법인 또는 개인사무소에서 법률에 관한 사무에 2년 이상 종사한 자
5. 7급 이상의 공무원으로 6개월 이상 부동산중개업 관련 업무를 담당할 경력이 있는 자
6. 그 밖에 공인중개사·감정평가사·주택관리사·건축사·공인회계사 또는 법무사 등으로서 부동산 관련분야에 3년 이상을 근무한 경력이 있는 자

제7조(현장실습 중개사무소 등) ① 실무교육기관에서는 현장실습을 위해 교육수요에 맞게 집합교육 장소내에 실습 장소를 설치하거나 중개사무소 등을 사전에 지정 하여야 한다.

- ② 현장실습을 위한 중개사무소는 중개업 개설 등록 후 3년이 경과하고 2년 이내에 행정처분을 받지 않은 개인중개사무소 또는 중개법인으로 한다.
- ③ 현장실습을 위하여 중개사무소를 지정할 경우 현장실습 교육생의 수는 중개사무소마다 1회 3명 이내로 하여야 한다.
- ④ 현장실습을 이수한 자는 별제 제4호 서식의 현장실습보고서를 교육기관에 제출하여야 한다.

제8조(실무교육시간) 실무교육시간은 영 제28조제1항에 따라 32시간 이상 44시간 이하로 하며, 집합교육, 인터넷교육, 현장실습 시간을 적정하게 배분 편성하되, 집합교육은 2일 이내로 하고 인터넷 교육이 불가능한 교육생은 동일한 시간을 집합교육으로 실시한다.

제9조(실무교육기관 지정신청) ① 실무교육을 위탁받아 시행하고자 하는 교육기관은 다음 각 호의 사항이 포함된 실무교육기관 지정신청서를 매년 전년도 11월 30일까지 서울특별시장에게 제출하여야 한다.

1. 교육과목 및 교재
2. 담당강사 약력
3. 교육방법 및 교육시간
4. 학사운영계획(교육장별 교육계획을 포함한다)
5. 수강료 및 그 산출 근거 등
6. 인터넷교육 계획
7. 현장실습 중개사무소 등 지정현황
8. 기타 실무교육의 시행에 필요한 사항

② 서울특별시장은 제1항에 의한 실무교육기관 지정신청서를 심사하여 실무교육 위탁여부를 판단하기에 부족한 경우 기간을 정하여 당해 서류의 보완을 명할 수 있다.

③ 서울특별시장은 제1항에 의한 지정신청을 한 교육기관이 실무교육에 필요한 인력 및 시설 등을 갖추었는지를 심사하여 실무교육기관 지정여부를 결정한다.

④ 제3항에 따른 실무교육 위탁기간은 1년으로 한다.

⑤ 서울특별시장은 교육기관을 지정하여 실무교육을 위탁한 때에는 영 제36조제3항의 규정에 따라 관보에 고시한다.

제10조(수강인원 등) 실무교육 수탁기관(이하“교육기관”이라 한다)은 반을 편성하여 실무교육을 실시하여야 하고, 각 반의 수강인원은 최대 100명 이하로 한다.

제11조(교육장소) 교육기관은 서울특별시시장으로부터 승인받은 교육장소 이외에 다른 교육장을 사용하여서는 아니 된다.

제12조(학사운영규정) 교육기관은 다음 각 호의 사항이 포함된 학사운영규정을 제정하여 운영하여야 한다.

1. 교육방법
2. 교육과정 운영
3. 출결사항 확인
4. 평가
5. 수료증 교부
6. 교육비

제13조(수강신청 등) 교육기관은 별지 제1호서식의 수강신청서(전자문서에 의한 수강신청서를 포함한다)를 받아 제10조의 규정에 의한 수강인원을 확정하고, 교육일시·교육장소 및 교육내용이 포함된 실무교육계획을 실무교육 실시 전까지 실무교육 수강 신청자에게 통보하여야 한다.

제14조(수강료) ① 실무교육의 수강료는 교육원가 등을 고려하여 결정하되 서울특별시시장의 승인을 얻어야 한다.

② 교육기관은 정당한 사유가 없는 한 수강생에게 제1항의 승인 받은 수강료 이외에 일체의 금전적 부담을 지울 수 없다.

제15조(출결확인) 교육기관은 매 수업시간 전·후 출결사항과 대리출석 여부를 확인하여야 한다. 제5조제3항의 인터넷교육은 대리수강을 방지할 수 있도록 시스템을 구축하여야 한다.

제16조(교육계획 등의 변경) 교육기관은 제9조에 의하여 승인받은 사항을 변경할 경우에는 사전에 서울특별시시장의 승인을 얻어야 한다. 다만, 교육기관이 책임질 수 없는 사유로 말미암아 사전 승인을 얻지 못한 경우에는 그 사유가 없어진 날부터 1주일 이내에 사후 승인을 받아야 한다.

제17조(교육평가 등) ① 교육기관은 집합교육 및 인터넷교육 별로 총 교육시간의 3/4을 이수한 자를 대상으로 평가를 실시하고, 현장실습은 현장실습보고서 제출로 하되, 평가시험에서 60% 이상의 득점을 하고 법정 교육시간을 수강한 자를 실무교육 수료자로 결정하여야 한다.

② 제5조제3항에 따라 인터넷이 불가능한 교육생은 집합교육 평가시험에 포함하여 시행한다.

③ 제1항 및 제2항의 평가는 현장실습을 이행하지 아니한 자는 제외한다.

제18조(수료증 교부) 교육기관은 제17조의 규정에 의한 교육수료자에 대하여는, 실무교육수료증 발급대장에 기록한 후 별지 제3호서식의 실무교육수료증을 발급하여야 한다.

제19조(교육기관의 의무) ① 교육기관은 다음 각 호의 사항을 포함한 매 분기별 교육실시 결과 보고서를 익월 10일까지 서울특별시시장에게 제출하여야 한다.

1. 교육신청 현황 및 교육 결과(기수별 수강생, 수료자와 그 비율 등)
2. 교육비 수입 및 지출 현황

② 교육기관은 『부동산 중개업자 실무교육 위탁지침』을 실무교육 수강생들이 숙지할 수 있도록 교육장소에 비치하여야 한다.

③ 교육기관은 별지 제5호서식의 실무교육수료증 발급대장을 기록·관리하여야 한다.

④ 교육기관은 교육장소에 다음 각 호의 서류를 비치·보존하여야 한다.

1. 수강신청서(별지 제1호), 현장실습보고서(별지 제4호), 출석부, 평가 시험지
2. 학적부(별지 제2호), 실무교육수료증 발급대장(별지 제5호)

⑤ 제4항 각 호의 보존기간은 다음과 같다.

1. 제4항 제1호의 서류 : 3년
2. 제4항 제2호의 서류 : 5년

제20조(교육기관 감독 및 지정취소) ① 서울특별시장은 매년 1회 이상 실무교육에 대하여 당해 교육기관을 감사할 수 있다.

② 서울특별시장은 필요하다고 인정하는 경우에는 교육기관에 대하여 자료제출 요구 및 교육담당자의 출석요구, 현지조사를 실시할 수 있다.

③ 서울특별시장은 제1항 또는 제2항의 규정에 의한 감사 및 조사결과 교육기관이 다음 각 호의 1에 해당하는 경우에는 교육기관의 지정을 취소할 수 있다.

1. 제9조 또는 제16조의 규정을 위반하여 서울특별시장의 승인을 받지 않고 실무교육을 실시한 경우
2. 제17조의 규정을 위반하여 부적격자를 실무교육수료자로 결정한 경우
3. 제22조에 의한 실무교육장소 폐쇄처분을 받은 교육장소가 2이상 발생한 경우
4. 기타 당해 교육기관으로 하여금 실무교육을 계속하도록 하는 것이 법 제45조 및 영 제36조에 따른 실무교육 업무위탁의 목적에 반하는 경우

④ 서울특별시장은 제1항 또는 제2항의 규정에 의한 감사 및 조사결과 교육기관의 실무교육 업무의 처리가 위법 또는 부당하다고 인정하는 때에는 당해 교육기관의 관계임원 및 직원에 대하여 징계조치를 요구할 수 있다.

제21조(실무교육 실시의 정지) ① 서울특별시장은 교육기관이 다음 각 호의 1에 해당하는 경우에는 당해 교육기관에 대하여 3월 이내의 기간을 정하여 실무교육 실시의 정지를 명할 수 있다.

1. 제4조의 규정을 위반한 경우
2. 교육기관이 제6조의 규정을 위반하여 자격미달의 강사로 하여금 총 실무교육시간의 10분의 1 이상 10분의 5미만을 교육하도록 한 경우
3. 교육기관이 실시한 총 실무교육시간이 제8조의 규정에 따른 교육 시간에 미달하는 경우
4. 제10조의 규정을 위반한 경우
5. 제12조의 규정에 의한 학사운영규정을 위반한 경우
6. 제13조의 규정을 위반한 경우
7. 제14조 제2항의 규정을 위반하여 수강생에게 금전적 부담을 지운 경우
8. 제15조의 규정을 위반한 경우
9. 제18조의 규정을 위반한 경우
10. 제19조의 규정을 위반한 경우

② 제1항에 의한 정지처분은 실무교육을 위하여 설치한 교육장을 특정하여 명할 수 있다.

제22조(실무교육 장소의 폐쇄) 서울특별시장은 교육기관이 다음 각 호의 1에 해당하는 경우에는 당해 교육기관에 대하여 그 교육장소의 폐쇄를 명할 수 있다.

1. 교육기관이 제6조의 규정을 위반하여 자격미달의 강사로 하여금 총 실무교육시간의 10분의 5이상을 교육하도록 한 경우
2. 제11조의 규정을 위반한 경우
3. 제21조 제1항 각호의 1 중 동시에 3가지 이상에 해당하는 경우
4. 당해 교육기관이 최근 1년 이내에 제21조에 의한 실무교육 실시의 정지처분을 2회 이상 받은 경우
5. 기타 당해 교육장소가 공인중개사의 업무 및 부동산 거래신고에 관한 법률 시행규칙 제27조의2 실무교육기관의 인력 및 시설 기준을 갖추지 못한 경우

부 칙

- ① (시행일) 이 지침은 2008년 10월 1일부터 시행한다.
- ② (실무교육 업무위탁에 관한 경과조치) 제5조의 실무교육방식은 이 지침 시행 이후 제9조에 따라 실무교육기관을 지정한 때부터 적용한다.

[별지 제1호 서식]

실무교육 수강 신청서

성 명		주민등록번호/ 외국인등록번호	
주 소 / 거 소	(전화번호 :)		
공인중개사자격증	년 월 일 취득 자격증번호: 호		
<p>상기 본인은 귀 기관에서 실시하는 실무교육 수강을 신청합니다.</p> <p>년 월 일</p> <p>신청인 (인 또는 서명)</p> <p>장 귀하</p>			
붙 임	1. 수강료 원 2. 사진(3×4cm) 2매		

[별지 제2호 서식]

학 적 부

사 진 3× 4cm	성 명		주민등록번호/ 외국인등록번호	
	주소/ 거소	(전화번호:)		
	공인중개사 자격증	년	월	일 취득번호: 호
출석시간 : / 44		평가점수 : / 100		
교 육 수 료 증		년	월	일 발급 발급번호 호

사 진 3× 4cm	성 명		주민등록번호/ 외국인등록번호	
	주소/ 거소	(전화번호:)		
	공인중개사 자격증	년	월	일 취득번호: 호
출석시간 : / 44		평가점수 : / 100		
교 육 수 료 증		년	월	일 발급 발급번호 호

사 진 3× 4cm	성 명		주민등록번호/ 외국인등록번호	
	주소/ 거소	(전화번호:)		
	공인중개사 자격증	년	월	일 취득번호: 호
출석시간 : / 44		평가점수 : / 100		
교 육 수 료 증		년	월	일 발급 발급번호 호

사 진 3× 4cm	성 명		주민등록번호/ 외국인등록번호	
	주소/ 거소	(전화번호:)		
	공인중개사 자격증	년	월	일 취득번호: 호
출석시간 : / 44		평가점수 : / 100		
교 육 수 료 증		년	월	일 발급 발급번호 호

[별지 제3호 서식]

제 호

실무교육 수료증

성 명 :

생년월일 :

주소/거소 :

상기인은 년 월 일부터 월 일까지 실시한 실무교육 전 과정을 수료하였음을 증명합니다.

년 월 일 (인)

기 관 장

[별지 제4호 서식]

현장실습 보고서

실습기관명		대표자 성명	
실습기관 주소			
연락처		HP	
현 장 실 습			
신청자		HP	
교육일시	년 월 일 : ~ :		
실습내용(세부내용표시)			
신 청 자 (인) 대 표 자 (인)			
관리자 작성란			
	교육기간		
	담 당 자	(인)	

[별지 제5호 서식]

실무교육 수료증 발급대장

발 급 번 호	교 부 연월일	성 명	주민등록번호/ 외국인등록번호	주소/체류지	비 고

제2866호

시
포

2008. 10. 9.(목)

◆ 서울특별시공고 제2008-1793호
서울특별시 유형문화재 및 문화재자료 지정계획안

서울특별시 유형문화재 및 문화재자료 지정
을 위한 각계의 의견수렴을 위하여 「서

울특별시 문화재보호조례」 시행규칙 제4조
제3항의 규정에 따라 서울특별시 문화재 지
정계획안을 다음과 같이 공고합니다.

2008년 10월 9일
서울특별시 장

1. 서울특별시 유형문화재 및 문화재자료 지정계획

연번	지정검토 종별	지정 예정 명칭	수량	재질	규격(cm)	조성 연대	소재지 (소유자)
1	서울특별시 유형문화재	백자청화칠보수복문호 (白磁淸畫七寶壽福文壺)	1점	도자	높이309, 입지름:126 굽 지름:146cm	조선 (19세기)	서울시 종로구 새문안길 50 서울역사 박물관 (서울시)
2	서울특별시 유형문화재	백자상감연리지문병 (白磁象嵌連理枝文瓶)	1점	도자	높이322, 입지름:88 굽 지름:99cm	조선 (15세기)	
3	서울특별시 유형문화재	백자청화화훼문병 (白磁淸畫花卉文瓶)	1점	도자	높이320, 입지름:47 굽 지름:136cm	조선 (19세기)	
4	서울특별시 유형문화재	백자호(白磁壺)	1점	도자	높이400, 입지름:14 굽 지름:155cm	조선 (19세기)	
5	서울특별시 유형문화재	백자동화원형문각호 (白磁銅畫圓形文角壺)	1점	도자	높이166, 입지름:122 굽 지름:100cm	조선 (18세기)	
6	서울특별시 유형문화재	백자청화산수인물문사각병 (白磁淸畫山水人物文四角瓶)	1점	도자	높이128, 입지름:22 굽 지름: 7.8× 8cm	조선 (19세기)	
7	서울특별시 유형문화재	백자청화화분문호 (白磁淸畫花盆文壺)	1점	도자	높이294, 입지름:129 굽 지름: 142cm	조선 (18세기)	
8	서울특별시 문화재자료	불교세종원 오층석탑 및 표석 석등 佛敎世宗院 五層石塔 및 標石 石燈	3점	석조	<오층석탑> 총고 175cm 기단석 높이 10cm 기단석 폭 61cm 초층 탑신높이 22cm 초층 탑신평폭 29cm 육개석 폭 50cm <표석> 높이 138cm 너비 35cm <석등> 총고 90cm 화사석 한쪽 198cm 화사석 높이 287cm	1923~ 1924	서울시 강남구 개포동 152번지 경기여고 내 (경기여고)

2. 문화재 지정을 위한 조사보고서 : 별첨
3. 의견제출
- 제출기간 : 공고일부터 30일간
 - 제출장소
 - 서울특별시 문화재과
 - ① 전화 : (02) 2171-2595
 - ② 팩스 : (02) 2171-2589
 - ③ 우편 : (100 - 750) 서울시 중구 을지로 1가 서울시청 을지로별관 3층
 - 종로구 문화체육과
 - ① 전화 : (02) 731-0359
 - ② 팩스 : (02) 731-0329
 - ③ 우편 : (110-701) 서울시 종로구 삼봉길 50(수송동 146-2)
 - 강남구 문화체육과
 - ① 전화 : (02) 2104-1998
 - ② 팩스 : (02) 2104-2468
 - ③ 우편 : (135-705) 서울시 강남구 학동로 426(삼성동 16-1)
 - 제출방법 : 방문제출 또는 팩스나 우편 제출
 - 기재사항
 - 의견제출자의 성명, 주소, 전화번호
 - 별첨 「조사보고서」에 대한 의견 및 입증자료
 - 문화재 지정에 대한 찬반의견 및 그 사유 등
4. 기타 자세한 사항은 서울특별시 문화재과 (02-2171-2595)로 문의하여 주시기 바랍니다.

별첨 : 서울특별시 문화재 지정을 위한 조사보고서

1. 백자청화칠보수복문호(白磁靑畫七寶壽福文壺)

이 유물은 청화로 칠보문과 길상문을 그린 백자항아리이다. 직립한 구연에, 어깨는 팽창하였고 동체는 중간 아래로 가면서 잘록한 곡선을 그리며 굽으로 이어진다.

은은한 푸른빛이 감도는 유색에 짙은 청색 문양이 활달하고 조화롭다. 청화로 어깨 부분에 이중의 원권을 네 곳에 배치하고 그 안에 각각 도안화된 '수복'(寶壽)자를 써 넣었다. 원권문 사이에는 칠보문을 그려 문양의 변화와 조화를 꾀하였다. 동체아래 굽 바로 위쪽으로는 두 줄의 청화선을 돌리고, 그 위로 네 곳에 초화문(난초)을 시문하였다. 굽에는 고운 모래 받침의 흔적이 남아있다. 동체는 번조 과정에서 한 쪽으로 약간 기울었으며 전면에 잔 빙열이 있다.

이 유물은 전체적으로 문양이 활달하고 배치가 시원하며, 유약의 발색이 좋은 편으로 관요산으로 추정된다. 19세기 분원산 청화백자의 전형적인 입호(立壺)의 예라 할 수 있으며 동시대 유물 가운데 이 항아리와 유사한 유물로는 지정된 예가 드물어 서울시 유형문화재로 지정할 만한 가치가 있다.

2. 백자상감연리지문병(白磁象嵌連理枝文瓶)

조선전기 15세기경에 제작된 흑상감 백자병이다. 전기의 형식에서 주로 보이는 나팔형의 구연은 끝부분이 둥글게 말려 밖으로 벌어졌고, 목은 가늘고 잘록하며 어깨는 사선으로 뺀내려 동체 하부에서 팽창하였다. 무게중심이 아래쪽에 있어 안정감이 있으며 어깨와 동체 아래쪽으로는 각각 4줄의 가로 선문대를 두르고 그 사이 넓은 면에 연리지(連理枝)문을 흑상감 하였다. 유약은 청자유약으로 얇게 시유하였는데 목과 굽 주위 일부에는 유약이 흘러내려 뭉친 부분이 있다. 전체적으로 광택이 고르고 용융상태가 좋다. 구연부 내면과 굽 주위에 빙열이 있으며 굽 안바닥에는 찍어 누른 흔적 있다. 굽의 접지면은 시유하지 않았고 굽은 모래가 남아있다.

이 유물은 15세기 상감백자의 전형적인 유색과 질을 보여주는 예로 문양의 구성이 조화롭고 자토를 이용한 상감도 비교적 잘 시문되었다. 현전하는 상감백자 문양으로는 모란문, 초화문 등이 많은데, 이 병에는 연리지문이 시문되어 조형적으로도 희소하여 서울시 유형문화재로 지정할만한 가치가 있다.

3. 백자청화화훼문병(白磁靑畫花卉文瓶)

조선후기(19세기)의 백자병으로 전면에 청화안료로 시문한 장식적인 병이다.

목에서 구연까지는 곧게 뺀어 올라갔으나 구연끝은 둥글게 말려 살짝 벌어졌다. 어깨에서 사선으로 내려가 저부 아래쪽에 무게중심을 두고 팽창된 형태이다. 문양은 전체를 청화안료로 그렸는데, 목의 상단에 격자문대를 돌렸고, 하단에는 파초잎 문양대·격자문대·연관문대·박취문대 등을 돌려 동체에 문양이 가득하고 화려하다. 동체 중심부에는 길상문자를 도안화하여 그렸고, 그 주위에 연화당초문을 그려 마치 문자무늬를 에워싸고 장식하는 구도를 만들었다. 동체 저부 굽 바로 윗쪽으로는 너문대를 돌리고 굽 주위로는 1줄 선을 돌렸다. 유색은 담청색조를 띠며 빙열이 거의 없고 용융상태가 좋다. 굽 접지면은 사용한 듯 번조받침을 갈아내었으

나 바닥 한 곳에 모래받침 흔적이 남아있다.

이 유물은 형태가 안정감이 있고 비례가 좋으며 유약의 발색과 문양의 시문상태도 우수하다. 또한 문양구성도 화려하여 청화백자들 가운데 공예적 장식성이 돋보이는 예이므로 서울시 유형문화재로 지정할 만한 가치가 있다.

4. 백자호(白磁壺)

조선후기(19세기)에 제작된 순백자 대호이다. 구연은 수직으로 높고, 동체는 어깨에서 팽창하다가 중간 아래로 가면서 급격히 좁아든 형태이다. 기면 전체에는 문양이 없으며 유색은 담청색을 띤다. 구연 윗쪽으로는 가는 음각선을 돌렸다. 구연과 동체의 저부, 굽 주위 등에 부분적으로 유약이 묻쳐서 태토가 드러난 곳이 있다. 또, 번조시 요변에 의해 동체일부가 옅은 황색으로 발색된 곳이 있다. 몸체에는 군데군데 모래가 붙어있고, 저부에는 유면에 기포가 생긴 곳이 있다. 굽 접지면과 굽 안바닥에는 번조받침으로 사용했던 고운모래가 가득 붙어있다.

이 유물은 번조시에 동체가 약간 틀어지기는 했으나 전체적으로 날렵하면서도 안정감이 있고, 문양이 없는 예로서는 드물며 전형적인 분원 후기 분원 백자의 특징을 지니고 있어 서울시 유형문화재로 지정할 만한 가치가 있다.

5. 백자동화원형문각호(白磁銅畫圓形文角壺)

조선후기의 동화백자로 둥글게 성형한 후 동체를 깎아내어 10개의 면으로 구성된 각호(角壺)이다. 구연은 직립하였으며 구연 아래 어깨부분에는 당초문 띠를 돌렸다. 전반적으로 회백색의 어두운 태토에 동화안료로 장식하였는데 동화의 발색이 자줏빛으로 또렷하다. 동체 전면에는 10면에 걸쳐 간격을 맞추어 4곳에 이중 원 권을 두르고 그 안에 새 또는 식물을 그려 장식하였다. 동화의 발색이 좋은 편이며 동체 전면에 시문한 점이 독특하다. 굽은 수직굽이며, 흙물을 바르고 그 위에 모래를 받쳐 구운 흔적이 접지면과 굽바닥에 있다.

조선후기 동화백자 자료는 현전하는 예가 많지 않으며, 제작지 또한 강원도 양구 방산면 일대를 제외하면 아직까지 보고된 바 없다. 이 유물은 보존상태는 다소 떨어지나 어깨부분에 시문된 당초와 원권안에 있는 새문양의 결합은 알려진 바가 거의 없어 자료적으로 가치가 높다는 점에서 서울시 유형문화재로 지정할 만한 가치가 있다.

6. 백자청화산수인물문사각병(白磁靑畫山水人物文四角瓶)

조선후기(19세기)의 전형적인 백자청화 사각병으로 4개의 면을 이어 붙여 만들었다. 직육면체의 동체 윗부분에 가운데가 잘록한 목을 별도로 만들어 붙였다. 동체의 4면에는 가장자리를 1줄의 청화선으로 두르고 근경, 중경, 원경의 산수인물문을 회화적으로 그려 넣었다. 모서리를 깎아 낸듯 좁게 비껴난 어깨부분에도 청화선을 두르고 그 안에 간략한 당초문으로 장식하였다. 청화색은 약간 어두우며 동체전면에 담청색을 띤 유약을 입혔다. 바닥은 평저(平底)이며 바닥에는 유약을 닦아낸 뒤 가는 모래를 받쳐 구웠다.

이 유물은 조선후기 청화백자 사각병의 전형적이 형태로 문양은 다소 간략화되기는 하였으나 산수문의 변화하는 단계를 보여주며, 유색과 태토 역시 조선후기 분원백자의 특징을 잘 보여주고 있어 서울시 유형문화재로 지정할 만한 가치가 있다.

7. 백자청화화분문호(白磁靑畵花盆文壺)

조선후기의 청화백자 항아리이다. 구연은 곧고 높으며 어깨가 팽창되다가 저부로 가면서 좁아들다가 굽 부분에서 약간 벌어진 형태이다. 유색은 담회청색을 띠며 전체적으로 용융이 잘 되어 광택이 좋다. 구연부 바깥쪽과 구연부와 어깨의 경계부위에는 각각 1줄의 청화선을 돌렸다. 어깨에는 여의두문을 돌렸으며 그 밖의 장식문양은 없다. 동체 전면에는 앞뒤로 한 쪽에는 파초가 다른 한쪽에는 대나무가 심겨진 장탁자 위에 놓인 화분을 그렸으며, 화분문 사이에는 매화문을 그렸다. 청화는 농담을 이용하여 변화 있게 채색하였다. 굽은 안쪽을 깊고 평평하게 깎은 안굽형으로, 전면을 시유하고 모래 섞인 내화토를 받친 흔적이 남아 있다.

이 유물은 유태와 청화발색, 형태 등에서 매우 우수한 항아리로, 특히 화분에 파초와 대나무를 심어 탁자에 올려 놓은 모티프는 도자기 문양으로서 드물고 특이한 예이다. 필치도 활달하고 화면구성도 시원한 매우 귀한 예로 서울시 유형문화재로 지정할 만한 가치가 있다.

8. 불교제중원 오층석탑 및 표석, 석등

현재 경기여고 교정에 소재한 오층석탑과 “불교제중원” 표석은 원래 덕수궁(경운궁) 선원전터에 있었던 것으로 경기여고의 정동 교지가 확장되면서 학교에 편입되었다가 1988년 경기여고가 강남으로 이전하면서 옮겨진 것이다.

이 석물들의 원 소재지인 덕수궁(경운궁) 선원전터에는 1910년대에 불교중앙포교소(해인사末寺)가 세워졌고 1923년에는 불교제중원이 설치되었다. 불교제중원은 당시로서는 현대적 의료기관으로서 내과, 외과, 조산과 등을 두었다고 하는데 1925년 재정적인 문제로 폐사되었다. 불교제중원이 비록 친일 승려인 이회광(李晦光 1862-1933)에 의해 설립되었다고는 하나 그 표석은 근대불교사의 자료로서 그 의미를 지닌다고 할 수 있다.

오층석탑은 단층의 기단위에 올려진 평면 방형의 석탑으로 탑신부의 체감이 완만하고 옥개석이 매우 두터워 투박하며 둔중한 느낌을 준다. 처마 네 귀퉁이의 전각은 급격한 반전을 보이고 있어 다소 과장된 느낌을 주며 상륜부는 복발 1석으로 조성하였다. 이 석탑은 조선시대 석탑의 전통을 잇고 있으나 매우 단순해진 형태로, 조성시기를 알 수 있는 근대 석탑 자료로서 그 중요성을 평가할 수 있을 것이다.

한편, 석등은 평면 6각의 화사석 위에 육각 옥개석이 올려져 있는 형태로 석탑과 마찬가지로 둔중한 느낌을 주며 하대의 괴임돌 하나는 新材이다. 전체적으로 전통양식에서는 벗어난 형태를 보이고 있으나, 근대 석조물의 한 양상을 나타내준다고 하겠다.

이 석물들은 조성시기를 알 수 있는 20세기초의 석조물로 근대 불교와 관련하여 중요한 자료이므로 서울시 문화재 자료로 지정할 만한 가치가 있다.

**◆ 서울특별시공고 제2008-1794호
다단계판매업자 휴업신고**

『방문판매 등에 관한 법률』 제13조 제3항의 규정에 의하여 다단계판매업자의 휴업

■ 휴업신고

신 고 인				신 고 사 항	
등록번호	상 호	대표자	소 재 지	휴업기간	사 유
제606호	(주)하이넷생활건강	이은희	서울시 강남구 역삼동 837-26 201호	2008.10.1 -2008.12.31	영업부진

※ 기타 자세한 사항은 서울특별시 생활경제담당관(☎ 02-3707-8114)으로 문의하시기 바랍니다.

**◆ 서울특별시공고 제2008-1797호
도시계획사업(도로, 광장) 실시계획 열람**

1. 서울특별시고시 제2002-198호(2002.5.30)로 도시계획결정되고 광명시고시 제2008-65호(2008.9.23)로 도시관리계획변경결정 및 지형도면 승인된 강남순환도시고속도로 건설공사의 실시계획인가를 위하여 “국토의 계획 및 이용에 관한 법률” 제90조 제1항 및 같은 법 시행령 제99조 제1항 규정에 의하여 다음과 같이 열람공고 합니다.

2. 시민의 열람편의를 위하여 관계도면과 서류를 비치하고 있으니, 본 실시계획에 대하여 의견이 있으시면 열람기간 내에 제출하여 주시기 바랍니다.

가. 열람기간 : 공고일 다음날로부터 20일간
나. 열람 및 의견서 제출 장소

- 서울특별시청 도로계획담당관(전화 3707-8761)
- 서울특별시도시기반시설본부(전화 3708-8662)
- 금천구청 토 목 과(전화890-2405)

2008년 10월 9일
서울특별시

가. 사업시행지의 위치

신고를 수리하고, 같은 법 제26조 제2호 규정에 의하여 이를 공고합니다.

2008년 10월 9일
서울특별시

○ 서울특별시 금천구 시흥동 574 - 17(광명시계) ~ 575-5(광명시계)간
나. 사업의 종류 및 명칭

○ 사업의 종류 : 도시계획시설사업 (도로)

○ 사업의 명칭 : 강남순환도시고속도로(4공구)건설공사

다. 사업시행 면적 또는 규모

○ 총 광 : 폭 35~44m 연장 4,245m
○ 금회대상 : 폭 35~44m, 연장 285m

라. 사업시행자의 성명 및 주소

○ 서울특별시 : 서울특별시 중구 을지로1(태평로1가31)

마. 사업의 착수 및 준공예정연월일: 실시 계획고시일로부터 2013. 12.31일 까지

바. 수용 또는 사용할 토지·건물의 소재지, 지번, 지목 및 소유권 이외의 권리의 명세 : 별항

사. 토지 및 지장물 소유자와 "공익사업을 위한 토지 등의 취득 및 보상에 관한 법률"제2조 제5항의 주소, 성명 : 별항

아. "국토의 계획 및 이용에 관한 법률" 제65조 제1항에 의한 공공시설 등의 귀속 및 양도에 관한사항 : 별항

자. 실시계획인가 설계도면 : 생략(열람 장소에 비치)

편 입 용 지 조 서

일련 번호	조서 번호	소재지	지번	지목	지적 (㎡)	편입면적 (㎡)	소유권 지분	소유자		관계인			비고
								성명	주소	성명	주소	권리관계	
129	1	금천구 시흥동	566-2	천	52,060	88		국(건설교통부)					
130	2	금천구 시흥동	574-17	답	418	418		강석수	광명시 소하동 8				
131	3	금천구 시흥동	569-2	제	6,483	1,711		국(건설교통부)					
132	4	금천구 시흥동	574-16	전	268	268		국(건설교통부)					
133	5	금천구 시흥동	574-3	전	668	668		전용호	시흥동 574-3				
134	6	금천구 시흥동	574-18	전	73	73		김광남	시흥동 820-45				
135	7	금천구 시흥동	574-10	전	99	99		김정순	시흥동 574-10				
136	8	금천구 시흥동	574-11	전	109	109		서화중	서울 동작구 대방동 501 대림아파트 103-804				
137	9	금천구 시흥동	574-22	전	51	51		서화중	서울 동작구 대방동 501 대림아파트 103-804				
138	10	금천구 시흥동	574-15	전	112	112		서화중	서울 동작구 대방동 501 대림아파트 103-804				
139	11	금천구 시흥동	574-20	전	103	103		노재웅	광명시 소하동 949-9 명지빌라 라동 101호				
140	12	금천구 시흥동	572-6	전	99	99	1/3	노금순	광명시 소하2동 1104-2 토미하우스 에이동 101호				
							1/3	노금옥	서울 금천구 시흥동 880-25				

일련 번호	조서 번호	소재지	지번	지목	지적 (㎡)	편입면적 (㎡)	소유권 지분	소유자		관계인			비고
								성명	주소	성명	주소	권리관계	
							1/3	노금렬	경기도 평택시 서정동 974 세경아파트 7-202				
141	13	금천구 시흥동	573-5	전	571	571	1/3	노금순	광명시 소하2동 1104-2 토미하우스 에이동 101호				
							1/3	노금옥	서울 금천구 시흥동 880-25				
142	14	금천구 시흥동	571-4	전	358	358	1/3	노금렬 국(건설교통부)	경기도 평택시 서정동 974 세경아파트 7-202				
143	15	금천구 시흥동	572-5	전	1,643	1,643		김상열	광명시 소하동 29-42	광명농업 협동조합	광명시 하안동 33-7	근저당	
										광명농업 협동조합	광명시 하안동 33-7	지상권	
144	16	금천구 시흥동	571-3	전	602	602	6/16	지상덕	금천구 시흥동 828-31				
							4/16	지상배	금천구 시흥동 928-3				
							1/16	지철례	강동구 석촌동 282-7				
							1/16	지홍수	안양시 호계동 813-42 주공아파트 18-512				
							12/144	김미란	금천구 시흥동 915-24				
							8/144	지혜련	금천구 시흥동 915-24				
							8/144	지혜미	금천구 시흥동 915-24				
							8/144	지승현	금천구 시흥동 915-24				

일련 번호	조서 번호	소재지	지번	지목	지적 (㎡)	편입면적 (㎡)	소유권 지분	소유자		관계인			비고
								성명	주소	성명	주소	권리관계	
145	17	금천구 시흥동	570-4	도	48	48		국(건설교통부)					
146	18	금천구 시흥동	570-3	전	122	122	6/16	지상덕	금천구 시흥동 828-31				
							4/16	지상배	금천구 시흥동 928-3				
							1/16	지철례	강동구 석촌동 282-7				
							1/16	지홍수	안양시 호계동 813-42 주공아파트 18-512				
							12/144	김미란	금천구 시흥동 915-24				
							8/144	지혜련	금천구 시흥동 915-24				
							8/144	지혜미	금천구 시흥동 915-24				
							8/144	지승현	금천구 시흥동 915-24				
147	19	금천구 시흥동	782-3	도	135	135		국(건설교통부)					
148	20	금천구 시흥동	575-4	도	179	179		국(건설교통부)					
149	21	금천구 시흥동	575-5	전	2,048	2,048	6/16	지상덕	금천구 시흥동 828-31				
							4/16	지상배	금천구 시흥동 928-3				
							1/16	지철례	강동구 석촌동 282-7				
							1/16	지홍수	안양시 호계동 813-42 주공아파트 18-512				
							12/144	김미란	금천구 시흥동 915-24				
							8/144	지혜련	금천구 시흥동 915-24				
							8/144	지혜미	금천구 시흥동 915-24				

일련 번호	조서 번호	소재지	지번	지목	지적 (㎡)	편입면적 (㎡)	소유권 지분	소유자		관계인			비고
								성명	주소	성명	주소	권리관계	
155	31	금천구 시흥동	574-12	전	9	9		서화중	서울 동작구 대방동 501 대림아파트 103-804				
156	35	금천구 시흥동	574-23	전	18	18		서화중	서울 동작구 대방동 501 대림아파트 103-804				
157	36	금천구 시흥동	574-13	전	58	58		서화중	서울 동작구 대방동 501 대림아파트 103-804				
158	37	금천구 시흥동	574-14	전	99	99		서화중	서울 동작구 대방동 501 대림아파트 103-804				
159	38	금천구 시흥동	574-6	전	70	70		노재웅	광명시 소하동 949-9 명지빌라 라동 101호				
160	39	금천구 시흥동	574-19	전	153	153		노재웅	광명시 소하동 949-9 명지빌라 라동 101호				
161	41	금천구 시흥동	574-7	전	87	87		노재웅	광명시 소하동 949-9 명지빌라 라동 101호				
162	43	금천구 시흥동	572-7	전	71	71		노재웅	광명시 소하동 929-3				
163	45	금천구 시흥동	573-3	전	57	57		대한주택공사	성남시 분당구 구미동 175				
164	48	금천구 시흥동	572-3	전	288	288		대한주택공사	성남시 분당구 구미동 175				
165	52	금천구 시흥동	575-2	전	136	136	6/16	지상덕	금천구 시흥동 828-31				

일련 번호	조서 번호	소재지	지번	지목	지적 (㎡)	편입면적 (㎡)	소유권 지분	소유자		관계인			비고
								성명	주소	성명	주소	권리관계	
							4/16	지상배	금천구 시흥동 928-3				
							1/16	지철례	강동구 석촌동 282-7				
							1/16	지홍수	안양시 호계동 813-42 주공아파트 18-512				
							12/144	김미란	금천구 시흥동 915-24				
							8/144	지혜련	금천구 시흥동 915-24				
							8/144	지혜미	금천구 시흥동 915-24				
							8/144	지승현	금천구 시흥동 915-24				
166	54	금천구 시흥동	575-3	전	20	20	3/14	문덕식	금천구 시흥동 571				
							2/14	문병기	금천구 시흥동 571				
							2/14	문진식	금천구 시흥동 571				
							2/14	문소정	금천구 시흥동 571				
							2/14	문채원	금천구 시흥동 571				
							3/70	문덕식	경기 시흥시 정왕동 1878-8 대림아파트4단지 1309-101				
							3/70	문소정	금천구 시흥동 575-3				
							3/70	문병기	경기 광명시 하안동 110				

일련 번호	조서 번호	소재지	지번	지목	지적 (㎡)	편입면적 (㎡)	소유권 지분	소유자		관계인			비고
								성명	주소	성명	주소	권리관계	
									고층주공아파트 1222-503				
							3/70	문채원	금천구 시흥동 575-3				
							3/70	문진식	경기 고양시 일산구 마 두동 755 백마마을 102-802				
167	56	금천구 시흥동	574-9	답	9	9		강석수	광명시 소하동 8				
		소 계			70,769	11,353							

지 장 물 조 서

조서번호	건물번호	소재지	지번	물건의 종 류	구조및 규 격	수 량 (㎡)	소 유 자		관 계 인		비고
1	1	금천구 시흥동	500-1	건물	블럭스래트	9.0					주거
2	2	금천구 시흥동	500-1	건물	블럭스래트	10.0					주거
3	3	금천구 시흥동	566-2	건물	블럭스래트	33.0					주거
4	5	금천구 시흥동	574-17	건물	블럭스래트	30.0	전용호	서울시 금천구 시흥1동 574-3			주거
	6			건물	블럭스래트	71.0					
	9			건물	목조스래트	13.0					
	10			건물	블럭스래트	64.0					
	11			건물	블럭스래트	6.0					
5	8	금천구 시흥동	574-17	건물	목조스래트	9.0					주거
6	12	금천구 시흥동	500-1	창고	블럭스래트	2.0					주거
	13		574-17	건물	블럭스래트	144.0					
7	14	금천구 시흥동	574-3	건물	샌드위치 판넬	11.0					주거
8	15	금천구 시흥동	574-17	건물	블럭스래트	48.0					주거
9	16	금천구 시흥동	574-17	건물	블럭스래트	12.0					주거
10	17	금천구 시흥동	574-4	건물	목조스래트	20.0					주거
11	18	금천구 시흥동	574-4	건물	블럭스래트	41.0					주거
12	19	금천구 시흥동	574-3	건물	블럭스래트	34.0					주거

조서번호	건물번호	소재지	지번	물건의 종류	구조및 규격	수량 (㎡)	소유자		관계인		비고
13	20	금천구 시흥동	574-3	건물	블럭스래트	16.0					주거
14	23	금천구 시흥동	574-3	가건물	블럭스래트	15.0					고물상 및 주거
15	25	금천구 시흥동	574-11	건물	블럭스래트	21.0					주거 및 공업사
	26			공업사	샌드위치 판넬	12.0					
	27			건물	목조스래트	16.0					
	28			창고	목조스래트	12.0					
16	29	금천구 시흥동	574-10	건물	블럭스래트	105.0	김광남	서울시 금천구 시흥동 820-45			주거
17	30	금천구 시흥동	574-18	화장실	블럭스래트	2.0	심인섭	서울시 금천구 시흥1동 874-10			화장실
	31			창고	블럭스래트	4.0					창고
17	32	금천구 시흥동	574-18	건물	블럭기와	57.0	심인섭	서울시 금천구 시흥1동 874-10			주거
18	50	금천구 시흥동	575-6	건물	블럭스래트	56.0	문상용				주거
	51			건물	블럭스래트	8.0					
	52		575-3	건물	블럭스래트	35.0					
19	53	금천구 시흥동	575-5	천막	철골조립식	30.0					창고
20	55	금천구 시흥동	766-4	건물	블럭스래트	38.0					공장
21	56	금천구 시흥동	766-4	가건물	철골조립식	18.0					공장
22	57	금천구 시흥동	766-4	가건물	철골조립식	6.0					공장

구 고 시

◆ **종로구고시 제2008-51호**

도시계획시설(도로)사업 실시계획 변경작성

1. 건설부고시제432호('63.07.01)로 도시계획시설(도로)사업결정 및 지형도면 승인되고 서울특별시종로구공고제2008-204호(2008.04.10)로 도시계획시설(도로)사업 실시계획 작성을 위한 열람공고 및 서울특별시종로구고시제2008-18호(2008.05.15)로 도시계획시설(도로)사업 실시계획 작성고시한 【익선동5~34-8간 도로개설공사】 도시계획시설(도로) 사업에 대하여,
2. 『국토의계획및이용에관한법률 제88조-실시계획 작성 및 인가 등』 및 『같은법 다. 사업의 개요

시행령 제97조-실시계획의 인가』에 의거 도시계획시설(도로)사업 실시계획을 변경작성하고, 『국토의계획및이용에관한법률 제91조-실시계획의 고시』 및 『같은법시행령 제100조-실시계획고시』의 규정에 따라 이를 고시합니다.

3. 관계도서는 서울특별시 종로구청 토목과 (☎731-0407)에 비치하고 이해관계인에게 보입니다.

2008년 10월 9일
종 로 구 청 장

- 가. 사업의 종류 : 도시계획시설(도로)사업
- 나. 사업의 명칭 : 익선동5~34-8간 도로개설공사

사 업 시행지	사업의 종류 및 명칭	사업규모 (급회)	시설결정 고 시	지적고시	비고
종로구 익선동5~익선동34-8	- 도시계획시설(도로)사업 - 익선동5~34-8간 도로개설공사	B=4m L=160m (B=4m, L=80m)	건설부고시 제432호 ('63.07.01)	건설부고시 제432호 ('63.07.01)	

- 라. 사업의 시행자 : 서울특별시 종로구청장(종로구 삼봉길 50)
- 마. 사업의 착수 및 준공예정일 : 인가일 부터 2년
- 바. 변경내용 : 물건조서 및 영업권조서의 변경
- 사. 사용 또는 수용할 토지, 건물소재지 지번, 지목 및 소유권 이외의 권리 명세 : 별첨
- 아. 토지 및 건물의 소유자와 관계인의 주소, 성명 : 별첨
- 자. 기타 자세한 사항은 종로구청 토목과

(☎731-0407)로 문의하시기 바랍니다.

변경토지조서

사업시행자 : 종로구청장
 사업의 종류 : 도시계획사업(도로)

○ 공사명 : 익선동5~34-8간 도로개설공사

일련번호	당 초							변 경								
	소재지	지목	수용면적(m ²)	소유자		이해관계인			소재지	지목	수용면적(m ²)	소유자		이해관계인		
				성명	주소	종류	성명	주소				성명	주소	종류	성명	주소
1	종로구 익선동 33-30	도	167.1	여수진	서울 서초구 방배동 2525 우성아파트 105-1206				변경없음							
2	종로구 익선동 33-33	대	21.0	김우상	서울 강남구 도곡동 963 역 삼력키아파트 102-1408				종로구 익선동 33-33	대	21.0	변경없음				
				홍승순	서울 강남구 수서동 738 동 익아파트804-1402							변경없음				
				최경태	서울 송파구 문정동 150 훼밀리아파트 223-1001							변경없음				
				변지석	서울 강남구 도곡동 467 타 위펠리스 D-911							변경없음				
				최계영	서울 마포구 연남동 478-14							변경없음				
				문흥기	경기도 성남시 분당구 서현 동87 삼성아파트 109-1502							변경없음				
				이중민	서울 서초구 서초동 1685 삼풍아파트 22-1006							변경없음				
3	종로구 익선동 33-34	대	17.7	노봉환	서울 종로구 익선동 33-5				변경없음							
				이경숙	서울 종로구 익선동 33-5											

일 련 번 호	당 초							변 경								
	소재지	지 목	수용 면적 (㎡)	소 유 자		이 해 관 계 인			소재지	지 목	수용 면적 (㎡)	소 유 자		이 해 관 계 인		
				성명	주 소	종류	성 명	주 소				성명	주 소	종류	성 명	주 소
4	종로구 익선동 33-35	대	17.2	윤금옥	서울 종로구 익선동 33-6				변경없음							
5	종로구 익선동 33-36	대	13.4	최수길	서울 송파구 풍납동 508 한 강극동아파트 103-804				변경없음							
6	종로구 익선동 33-37	대	2.4	이재찬	서울 노원구 하계동 354 학여울청구아파 116-504				변경없음							
7	종로구 익선동 33-38	대	0.9	이상원	서울 종로구 연건동 271-10	근저 당	(주) 신한 은행	중구 태평로2가 120 을지로 지 점	변경없음							
8	종로구 익선동 33-39	대	5.5	최옥진	서울 종로구 익선동 33-18				변경없음							
9	종로구 익선동 33-40	대	7.0	김명자	서울 종로구 익선동 33-21	근저 당	(주)한 국주택 은행	영등포구 여의 도동 36-3 장안동지원센터	변경없음							
10	종로구 익선동 33-41	대	30.7	홍성택	서울 종로구 익선동 33-22				변경없음							

변경물건조서

사업시행자 : 종로구청장

사업의 종류 : 도시계획사업(도로)

○ 공사명 : 익선동5~34-8간 도로개설공사

일 련 번 호	당 초									변 경								
	소재지	물건의 종 류	구조 및 규 격	수용 면적 (㎡)	소 유 자		이 해 관 계 인			소재 지	물건의 종 류	구조 및 규 격	수용 면적 (㎡)	소 유 자		이 해 관 계 인		
					성명	주 소	종류	성명	주 소					성명	주 소	종류	성명	주 소
1	종로구 익선동5	건물1	목조/지상1층	1.2	이정임	강남구 삼성동 17 롯데아파트101-1901				삭 제								
2	종로구 익선동5	건물2		2.5	이정임	강남구 삼성동 17 롯데아파트101-1901				삭 제								
3	종로구 익선동 33-5	건물	목조/지상1층	16.5	이경숙 (8/10)	종로구 익선동 33-5				변경없음								
		담장	너비1.6*높이2.6 (블록)	1식														
		대문	너비1.8*높이2.2 (목조)	1식														
		가스 계량기		1식	노봉환 (2/10)	종로구 익선동 33-5												
		전기 계량기		1식														
		정화조		1식														
4	종로구 익선동 33-15	건물	목조,세멘트연 와조/지상1층	0.3	이상원	종로구 연건동 271-10	근저 당	(주)조흥 은행	중구 남대문로1 가 14성수동 지점	변경없음								
		담장	너비3.5*높이2.2 (블록)	1식														

일 련 번 호	당 초								변 경									
	소재지	물건의 종 류	구조 및 규 격	수용 면적 (㎡)	소 유 자		이 해 관 계 인			소재 지	물건의 종 류	구조 및 규 격	수용 면적 (㎡)	소 유 자		이 해 관 계 인		
					성명	주 소	종류	성 명	주 소					성명	주 소	종류	성 명	주 소
4	종로구 익선동 33-15	가스 계량기		3식		종로구 연건동 271-10			중구 남대문로1 가 14성수동 지점				변경없음					
		전력 계량기		1식														
5	종로구 익선동 33-18	건물	목조/지상1층	3.7	최옥진	종로구 익선동 33-18	근저 당	(주)국민 은행	중구 남대문로2 가 9-1 돈화문 지점				변경없음					
		대문	너비1.9*높이2.1 (목조)	1식														
		가스 계량기		1식														
		전력 계량기		1식														
6	종로구 익선동 33-21	건물	목조/지상1층	1.5	김명자	종로구 익선동 33-21	근저 당	(주)한국 주택은행	영등포구 여의 도동 36-3 장 안동지원센터				변경없음					
							근저 당	(주)스프 리스	충남 천안시 직 산읍 신갈리 48-3									
7	종로구 익선동 33-22	건물	목조/지상1층	42.6	홍성택	종로구 익선동 33-22							변경없음					
		대문	너비1.4*높이2.1 (목조)	1식														
		가스 계량기		2식														

일 련 번 호	당 초								변 경									
	소재지	물건의 종 류	구조 및 규 격	수용 면적 (㎡)	소 유 자		이 해 관 계 인			소재 지	물건의 종 류	구조 및 규 격	수용 면적 (㎡)	소 유 자		이 해 관 계 인		
					성명	주 소	종류	성 명	주 소					성명	주 소	종류	성 명	주 소
7	종로구 익선동 33-22	정화조		1식	홍성택	종로구 익선동 33-22								변경없음				
		화장실		1식														
8	종로구 익선동 33-23	건물	주택,물치 /지상1층	9.5	최수길	서울 송파구 풍납동 508 한강극동아파트 103-804								변경없음				
		대문	너비1.5*높이2.4 (목조)	1식														
		담장	너비1.1*높이2.6 (블록)	1식														
		가스 계량기		2식														

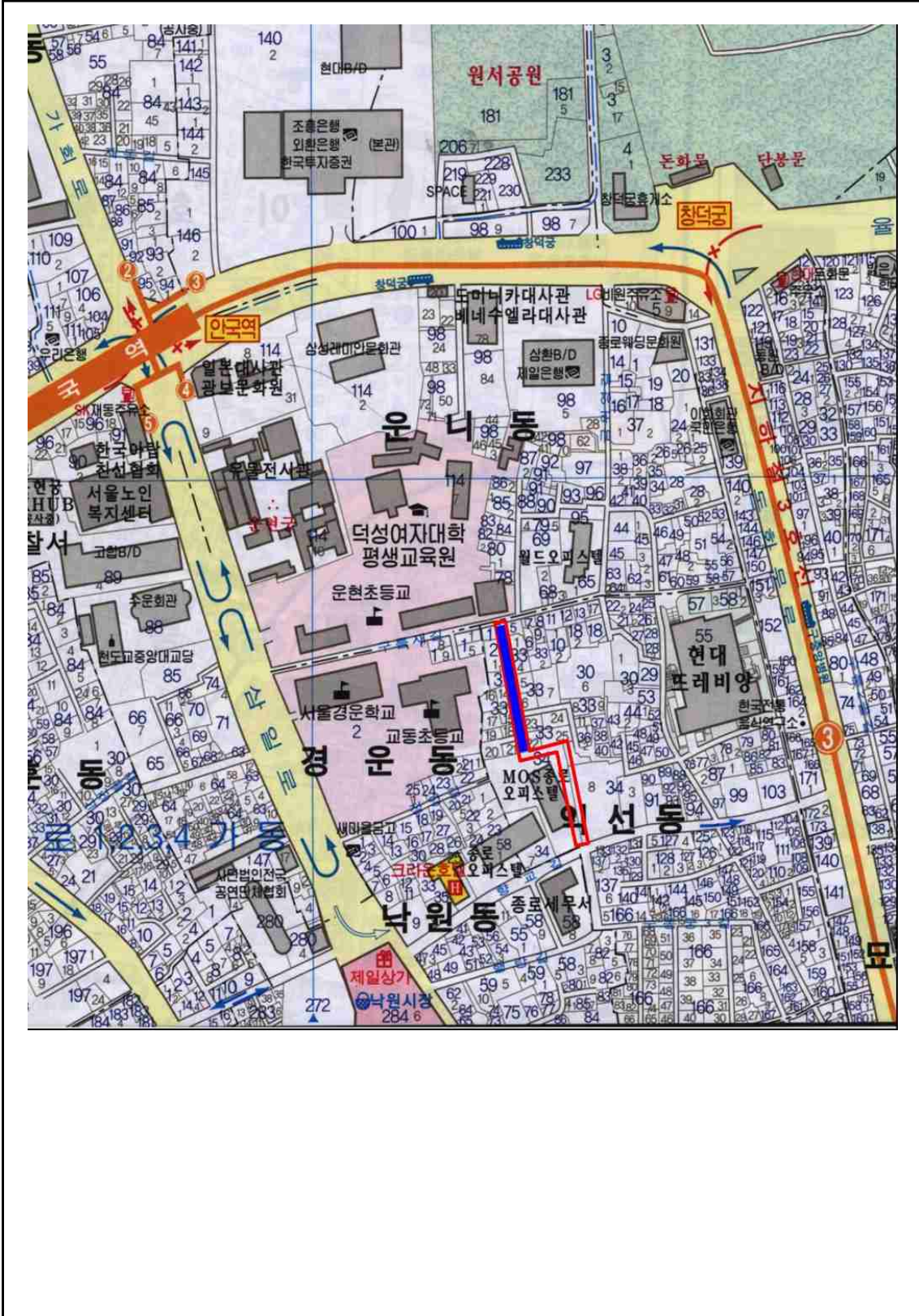
변경영업권조서

사업시행자 : 종로구청장

사업의 종류 : 도시계획사업(도로)

○ 공사명 : 익선동5~34-8간 도로개설공사

일련 번호	당 초									변 경								
	소재지	영업의 종 류	상호명	수량	소 유 자		이 해 관 계 인			소재지	영업의 종 류	상호명	수량	소 유 자		이 해 관 계 인		
					성 명	주 소	종 류	성 명	주 소					성 명	주 소	종 류	성 명	주 소
1	종로구 익선동 5	액자제 작소	잉어방	1	서상길	종로구 익선동 5				삭 제								



**◆ 중랑구고시 제2008-40호
주택재건축사업 공사완료 및 준공인가**

도시 및 주거환경정비법 제52조 제3항 및 동법시행령 제55조 제2항의 규정에 의하여 다음과 같이 고시합니다.

2008년 10월 9일
중 랑 구 청 장

1. 사업명 : 목동 정풍연립주택재건축정비사업
2. 사업시행자
가. 목동 정풍연립 주택재건축정비사업조합 조합장 이용준
(서울시 중랑구 목2동 245-80)
나. (주)효산건설(강원도 춘천시 소양로3 175-1)
3. 사업시행기간 : 2006. 12 ~ 2008. 09
4. 사업시행위치 : 서울시 중랑구 목2동 245-80 【신지번 : 중랑구 목2동 391】
5. 준공인가내역
가. 대지면적 : 1,419.08㎡
나. 연 면 적 : 3,119.00㎡
다. 규 모 : 지하1층/지상10층, 아파트 1개동 31세대
라. 준공인가일자 : 2008. 09. 29.
6. 준공인가도면 : 생략[중랑구청 주택과 ☎ (02)490-3380~3]

**◆ 중랑구고시 제2008-41호
도시계획시설(폐기물처리시설) 실시계획
변경인가**

서울특별시중랑구고시 제2006-64호(2006. 10.12)로 도시계획시설(폐기물처리시설) 사업실시계획인가를 고시한 「중랑폐기물중간처리시설 건립」에 대하여 국토의계획및이용에관한법률 제88조 및 같은법 시행령 제97조의 규정에 의거 실시계획을 변경인가하고, 같은법 제91조 및 같은법 시행령 제100조의 규정에 의거 다음과 같이 고시합니다.

2008년 10월 9일
중 랑 구 청 장

- 가. 사업시행지의 위치 : 변경없음
- 나. 사업의 종류 및 명칭 : 변경없음
- 다. 면적 또는 규모 : 변 경
⇒ 면적(부지) : 변경사항 없음
(규모) 건축연면적 8,371㎡
- 라. 시행자의 성명 및 주소 : 변경없음
- 마. 사업시행기간 : 변경
⇒ 실시계획인가일로부터 ~ 2010. 12. 31
- 바. 수용 또는 사용할 토지, 건물의소재지, 지번, 지목 및 소유권과 소유권 이외의 권리의 명세 및 그 소유자·권리자의 성명·주소 : 변 경(별첨)
- 사. 위치도 및 평면도 : 변경없음
- 아. 기타 상세한 사항은 중랑구청 청소행정과(☎02-490-3379)에 문의하시기 바랍니다.

토 지 조 서(당초)

■ 사업명 : 폐기물중간처리시설 건립

연번	소재지	지적(m)		지목	이용 상황	소 유 자		관 계 인			비고 (지분)
		공부	편입			성 명	주 소	성 명	주 소	소유권이 외의권리	
1	망우동 30-5	448	448	전	경작지	유영재	중랑구 면목8동 20-24		해당없음		
2	망우동31-4	121	121	전	경작지	정수산	남양주 진접읍 내각리192원일대컬터@105-705		해당없음		884/344
						정수길	중랑구 망우1동 134-13		해당없음		884/240
						정수현	남양주 오남읍 683-5진주@103-111		해당없음		884/240
						이선숙	부천 소사구 소사본동408-1주공@201-101		해당없음		884/30
3	망우동32-1	278	278	전	경작지	박용수	송파구 잠실동40 갤러리아팰리스A-2902		해당없음		4651/1550.33
						박용구	송파구 잠실동40 갤러리아팰리스A-1605		해당없음		4651/1550.33
						박용원	송파구 잠실동40 갤러리아팰리스C-2004		해당없음		4651/1550.34
4	망우동 33-3	659	659	답	경작지	정수장	동대문구 회경동117 동양2차@201-602		해당없음		
5	망우동 33-1	1,156	1,156	답	경작지	신덕순	중랑구 망우3동 435-9		해당없음		
6	망우동 34-7	353	353	답	경작지	김종례	성동구 행당동 128-787	동부 농협	중랑구 상봉동115-9	지상권밋근저 당권	
7	망우동34-8	1,794	1,794	답	경작지	송재서	성남시 수정구 시흥동 211-14		해당없음		
8	망우동3-6	141	141	철도	폐도로	국유지	용산 동자동43-229 철도빌딩 재산관리부		해당없음		건설교통부

물 건 조 서(당초)

■ 사업명 : 폐기물중간처리시설 건립

연번	지번	지적(m)		지목	실제이용상황 및 구조	소유자		관계인			비고
		공부	편입			성명	주소	성명	주소	소유권이 외의권리	
1	망우동 30-5	448	448	전	비닐하우스 : 5*26.5 경작지	유영재	중랑구 면목8동 20-24		해당없음		
2	망우동 32-1	278	278	전	비닐하우스: 5.3*9.2 철조망대문 : 1.1*4 철망 : 1*2*22개=44m 경작지	박용구	송파구 잠실동40갤러리아팰리스A-1605		해당없음		
						박용수	송파구 잠실동40갤러리아팰리스A-2902		해당없음		
						박용원	송파구 잠실동40갤러리아팰리스C-2004		해당없음		
3	망우동 33-1	1,156	1,156	답	비닐하우스 : 5*8 비닐하우스 :2.3*5.8 화장실1식, 전기시설 광정 : 2HP 1개 경작지	신덕순	중랑구 망우3동 435-9		해당없음		

토 지 조 서(변경)

■ 사 업 명 : 폐기물중간처리시설 건립

연번	소재지	지적(m ²)		지목	이용 상황	소 유 자		관 계 인			비 고 (지분)
		공부	편입			성 명	주 소	성 명	주 소	소유권이 외의권리	
1	망우동 30-5	448	448	전	경작지	서울특별시중랑구					
2	망우동 31-4	121	121	전	경작지	서울특별시중랑구					
3	망우동 32-1	278	278	전	경작지	서울특별시중랑구					
4	망우동 33-3	659	659	답	경작지	서울특별시중랑구					
5	망우동 33-1	1,156	1,156	답	경작지	서울특별시중랑구					
6	망우동 34-7	353	353	답	경작지	서울특별시중랑구					
7	망우동 34-8	1,794	1,794	답	경작지	서울특별시중랑구					
8	망우동 3-6	141	141	철도	폐도로	국 유 지	용산구 동자동43-229 철도빌딩 재산관리부		해당없음		건설교통부

물 건 조 서(변경)

■ 사 업 명 : 폐기물중간처리시설 건립

연번	지 번	지적(m ²)		지목	실제이용상황 및 구조	소 유 자		관 계 인			비고
		공부	편입			성 명	주 소	성 명	주 소	소유권이 외의권리	
1	망우동 30-5	448	448	전	비닐하우스 : 5*26.5 경작지	서울특별시중랑구					
2	망우동 32-1	278	278	전	비닐하우스 : 5.3*9.2 철조망대문 : 1.1*4 철망 : 1*2*22개=44m 경작지	서울특별시중랑구					
3	망우동 33-1	1,156	1,156	답	비닐하우스 : 5*8 비닐하우스 : 2.3*5.8 화장실1식, 전기시설 광정 : 2HP 1개 경작지	서울특별시중랑구					

위 치 도



**◆ 구로구고시 제2008-70호
도시계획시설사업(온수도시자연공원-жат절지구) 실시계획변경인가**

1. 건설부고시 제465(1971.08.06)호로 도시관리계획(공원) 결정 및 서울특별시고시 제1999-11 (1999.01.15)호로 공원조성계획이 결정되고, 구로구 공고 제2008-365(2008.07.17)호로 도시계획시설사업(온수도시자연공원-жат절지구) 실시계획변경 열람 공고하고 서울특별시 구로구고시 제208-51(2008.08.21)호로 도시계획시설사업(온수도시자연공원-жат절지구) 실시계획변경인가고시 한 구로구 온수동 46-2번지 일대 토지의 지적 분할에 따른 지번변경에 대하여,
2. 국토의계획및이용에관한법 제88조 및 같은법시행령 제97조에 의거 도시계획시설사업(온수도시자연공원-жат절지구)실시계획변경 인가하고, 같은법 제91조 및 같은법시행령 제100조에 의거 다음과 같이 고시하고 관계서류를 일반인 및 이해관계인에게 보이고자 합니다.

2008년 10월 9일
구 로 구 청 장

1. 실시계획의 주요내용
 - 가. 사업시행지의 위치(변경없음) : 구로구 개봉동 46-2번지 일대
 - 나. 사업의 종류 및 명칭(변경없음)
 - 사업의 종류 : 도시계획시설(공원)사업
 - 사업의 명칭 : 온수도시자연공원(жат절지구)조성
 - 사업의 내용 : 토지보상 및 공원 조성
 - 다. 사업의 면적(변경없음) : 총 87,903㎡중 49,438㎡(지적분할에 따른 지번변경)
 - 라. 사업시행자 등의 성명 및 주소(변경없음)

- 사업시행자
 - 성 명 : 서울특별시장
 - 주 소 : 서울특별시 중구 태평로 1가 31번지
- 사업대행자
 - 성 명 : 구로구청장
 - 주 소 : 서울특별시 구로구 가마산길 340(구로본동 435)
- 마. 사업 착수·준공 예정일 : 실시계획인가일로부터 2년간
- 바. 본 도시계획시설사업으로 설치하는 시설의 조서(변경없음) : 게재생략
- 사. 사용·수용할 토지 및 건물의 소재지·지번·지목 및 면적, 소유권과 소유권 외의 권리의 명세, 그 소유자·권리자의 성명·주소 : 따로붙임

수용 또는 사용할 토지조서

연번	구분	지번	지목	지적면적 (㎡)	편입면적 (㎡)	소유자		이해관계인			비고
						성명	주소	성명	주소	소유권이외 권리명세	
계				49,438	49,438						
1	변경없음	개봉동 46-2	답	2,412	2,412	서울특별시	서울시 중구 태평로1가 31번지				기매수
2	"	개봉동 46-4	답	420	420	서울특별시	서울시 중구 태평로1가 31번지				기매수
3	"	개봉동 46-5	답	804	804	서울특별시	서울시 중구 태평로1가 31번지				기매수
4	"	개봉동 46-17	답	640	640	서울특별시	서울시 중구 태평로1가 31번지				기매수
5	당초	개봉동 45-1	전	120	120	김범수	미합중국 캘리포니아주 92680 터스틴시 월너트-로 17272 아 파트 47				
	변경	개봉동 45-2	전	112	112	김범수	미합중국 캘리포니아주 92680 터스틴시 월너트-로 17272 아 파트 47				공원경계선 분할측량에 따른 면적 정정 및 지적 분할에 따른 지번변경

연 번	구 분	지 번	지 목	지적면적 (㎡)	편입면적 (㎡)	소 유 자		이 해 관 계 인			비 고
						성 명	주 소	성 명	주 소	소유권이외 권리명세	
6	변경없음	개봉동 46-3	답	933	933	이용은	서울시 구로구개봉동 50-3				
						김용석	대구시 수성구 범어동 330 장 원맨션 103동 1207호				
						김용욱	서울시 구로구 개봉동 50-3				
						김혜성	서울시 구로구 개봉동 50-3				
7	변경없음	개봉동 산2-1	임	8,000	8,000	용필순	서울시 은평구 불광동 248 미성아파트 8-1001호	연일기계(주)	대구 달서구 월암동 914-8	가압류	
								주식회사 신한은행	서울중구 태평로 2가 120(원 대동 지점)	가압류	
								김천수	인천시 남구 용현동 342-12	가처분	
								주식회사 어진철강	서울시 영등포구 문래동3가 54-22	가압류	
								주식회사동양 상호신용금고	광주시 동구 금남로 3가 1-6	가압류	
								함영자	서울시 마포구 상암동 34-31	가처분	

연 번	구 분	지 번	지 목	지적면적 (㎡)	편입면적 (㎡)	소 유 자		이 해 관 계 인			비 고		
						성 명	주 소	성 명	주 소	소유권이외 권리명세			
7	변경없음	개봉동 산2-1	임	8,000	8,000	용필순	서울시 은평구 불광동 248 미성아파트 8-1001호	기술신용 보증기금	부산 중구 중앙동4가 17-7	가압류			
								마포세무소		압류			
								박진만	경기도 수원시 권선구 세류 동 182-3	가압류			
								광산김씨참 의공중균계 원파종중	서울 영등포구 여의도동 45-20 동북빌딩 710호	신인철	서울 노원구 상계동 1025-37	가압류	
						광산김시참의 공중균계원파 종중	서울 영등포구 여의도동 45-20 동북빌딩 710호			가처분			
						종로세무소				압류			
						신인철	서울 노원구 상계동 1280 희락주상복합아파트 601호			근저당권설정			
						도무상	서울 영등포구 당산동2가 164 현대아파트 107-1707			근저당권설정			
						김원철	서울 강동구 둔촌동 176-1 주공아파트 301-101			근저당권설정			
구양모	시흥시 장현동 연성지구 25 블럭 1롯데 새재마을 대동 아파트513-802	근저당권설정											

연 번	구 분	지 번	지 목	지적면적 (㎡)	편입면적 (㎡)	소 유 자		이 해 관 계 인			비 고
						성 명	주 소	성 명	주 소	소유권이외 권리명세	
7	변경없음	개봉동 산2-1	임	8,000	8,000	광산김씨참 의공중군계 원파중중	서울 영등포구 여의도동 45-20 동북빌딩 710호	박중순	충청남도 천안시 쌍용동 379-33 이화아파트 2-203	근저당권설정	
								송현순	서울 구로구 온수동 62-10 오덕빌라6-202	근저당권설정	
								임길영	인천광역시 부평구 부평동 480-7	근저당권설정	
								박진철	경기도 부천시 원미구 중동 1055 중흥마을 619-401	근저당권설정	
8	변경없음	개봉동 산2-15	임	3,818	3,818		서울 은평구 불광동 248 미성 아파트 8-1001호	연일기계(주)	대구 달서구 월암동 914-8	가압류	
								주식회사신 한은행	서울 중구 태평로 2가 120	가압류	
								곽현태	인천 남동구 고잔동 739-8 남동공단2단지 16블럭 9롯데	가압류	
								함영자	서울 마포구 상암동 34-31	가처분	
								주식회사 어진철강	서울 영등포구 문래동3가 54-22	가압류	
								주식회사동양 상호신용금고	광주 동구 금남로3가 1-6	가압류	
								김승민	서울 구로구 개봉1동 18-15	가처분	

연 번	구분	지 번	지 목	지적면적 (㎡)	편입면적 (㎡)	소 유 자		이 해 관 계 인			비 고
						성 명	주 소	성 명	주 소	소유권이외 권리명세	
8	변경없음	개봉동 산2-15	임	3,818	3,818	광산김씨참 의공중균계 원파종중	서울 영등포구 여의도동 45-20 동북빌딩 710호	김명학	남양주시 화도읍 창현리 663-1 광아하이츠 가동 302호	가압류	
								서울특별시(세 무운영과)		압류	
								기술신용보증 기금	부산 중구 중앙동 4가 17-7	가압류	
								박진만	경기도 수원시 권선구 세류 동 182-3	가압류	
								신인철	서울 노원구 상계동 1025-37	가압류	
								광산김씨참의 공중균계원파 종중	서울 영등포구 여의도동 45-20 동북빌딩 710호	가처분	
								종로세무소		압류	
								신인철	서울 노원구 상계동 1280 희락주상복합아파트 601호	근저당권 설정	
								도무상	서울 영등포구 당산동2가 164 현대아파트 107동 1707호	근저당권 설정	
김원철	서울 강동구 둔촌동 176-1 주공아파트 301-101	근저당권 설정									

연 번	구 분	지 번	지 목	지적면적 (㎡)	편입면적 (㎡)	소 유 자		이 해 관 계 인			비 고	
						성 명	주 소	성 명	주 소	소유권이외 권리명세		
8	변경없음	개봉동 산2-15	임	3,818	3,818	광산김씨참 의공중관계 원파종중	서울 영등포구 여의도동 45-20 동북빌딩 710호	구양모	시흥시 장현동 연성지구 25 블럭1롯데 새재마을대동 아파트 513-802	근저당권 설정		
								박중순	충청남도 천안시 쌍용동 379-33 이화아파트 2-203	근저당권설정		
								박진철	경기도 부천시 원미구 중동 1055 중흥마을 619-401	근저당권 설정		
9	당초	개봉동 산2-47	임	860	860		조성근	서울 강서구 화곡동 391-63 미성빌라 301호				
							이우용	서울 송파구 마천동 136-14				
							김생기	서울강서구 등촌동 701 미주아 파트 105-703				
	변경	개봉동 산2-64	임	860	860		조성근	서울 강서구 화곡동 391-63 미 성빌라 301호			지적분할에 따른 지번변경	
							이우용	서울 송파구 마천동 136-14				
							김생기	서울강서구 등촌동 701 미주아 파트 105-703				
10	변경없음	개봉동 산2-48	임	204	204	용필순	서울 은평구 불광동 248 미성 아파트 8-1001호	연일기계(주)	대구 달서구 월암동 914-8	가압류		
								주식회사 신한은행	서울중구 태평로 2가 120 (원대동 지점)	가압류		

연 번	구분	지 번	지 목	지적면적 (㎡)	편입면적 (㎡)	소 유 자		이 해 관 계 인			비 고
						성 명	주 소	성 명	주 소	소유권이외 권리명세	
10	변경없음	개봉동 산2-48	임	204	204	용필순	서울 은평구 불광동 248 미성 아파트 8-1001호	김천수	인천시 남구 용현동 342-12	가처분	
								주식회사어진 철강	서울시 영등포구 문래동3가 54-22	가압류	
								주식회사동양 상호신용금고	광주시 동구 금남로 3가 1-6	가압류	
								김명학	남양주시 화도읍 창현리 663-1 광아하이츠 가동 302호	가압류	
								함영자	서울시 마포구 상암동 34-31	가처분	
								서울특별시 (세무운영과)		압류	
								기술신용보증 기금	부산 중구 중앙동4가 17-7	가압류	
								박진만	경기도 수원시 권선구 세류 동 182-3	가압류	
								신인철	서울 노원구 상계동 1025-37	가압류	
광산김시참의 공중균계원파 중중	서울 영등포구 여의도동 45-20 동북빌딩 710호	가처분									

연 번	구 분	지 번	지 목	지적면적 (㎡)	편입면적 (㎡)	소 유 자		이 해 관 계 인			비 고
						성 명	주 소	성 명	주 소	소유권이외 관리명세	
10	변경없음	개봉동 산2-48	임	204	204	용필순	서울 은평구 불광동 248 미성 아파트 8-1001호	종로세무소		압류	
								이한목	서울시 동작구 노량진동 우 성아파트 103-508	가압류	
								신인철	서울 노원구 상계동 1280 희락주상복합아파트 601호	근저당권 설정	
								도무상	서울 영등포구 당산동2가 164 현대아파트 107-1707	근저당권 설정	
								김원철	서울 강동구 둔촌동 176-1 주공아파트 301-101	근저당권 설정	
								구양모	시흥시 장현동 연성지구 25 블럭 1롯데 새재마을 대동 아파트513-802	근저당권 설정	
								박중순	충청남도 천안시 쌍용동 379-33 이화아파트 2-203	근저당권 설정	
								박진철	경기도 부천시 원미구 중동 1055 중흥마을 619-401	근저당권 설정	
11	변경없음	개봉동 산2-55	임	188	188	김영주	서울 강서구 신월동 9-20	연일기계(주)	대구 달서구 월암동 914-8	가압류	
								주식회사 신한은행	서울 중구 태평로 2가 120 (원대동 지점)	가압류	

연 번	구 분	지 번	지 목	지적면적 (㎡)	편입면적 (㎡)	소 유 자		이 해 관 계 인			비 고
						성 명	주 소	성 명	주 소	소유권이외 권리명세	
11	변경없음	개봉동 산2-55	임	188	188	김영주	서울 강서구 신월동 9-20	함영자	서울시 마포구 상암동 34-31	가처분	
								주식회사 어진철강	서울시 영등포구 문래동3가 54-22	가압류	
								기술신용보증 기금	부산 중구 중앙동4가 17-7	가압류	
								박진만	경기도 수원시 권선구 세류 동 182-3	가압류	
								신인철	서울 노원구 상계동 1025-37	가압류	
						용필순	서울 은평구 불광동 248 미성 아파트 8-1001호	광산김시참의 공중관계원과 종중	서울 영등포구 여의도동 45-20 동북빌딩 710호	가처분	
								종로세무소		압류	
								신인철	서울 노원구 상계동 1280 희락주상복합아파트 601호	근저당권설정	
								도무상	서울 영등포구 당산동2가 164 현대아파트 107-1707	근저당권설정	
								김원철	서울 강동구 둔촌동 176-1 주공아파트 301-101	근저당권설정	

연 번	구 분	지 번	지 목	지적면적 (㎡)	편입면적 (㎡)	소 유 자		이 해 관 계 인			비 고
						성 명	주 소	성 명	주 소	소유권이외 권리명세	
11	변경없음	개봉동 산2-55	임	188	188	용필순	서울 은평구 불광동 248 미성 아파트 8-1001호	구양모	시흥시 장현동 연성지구 25 블럭 1롯데 새재마을 대동 아파트513-802	근저당권설정	
								박중순	충청남도 천안시 쌍용동 379-33 이화아파트 20-203	근저당권설정	
								박진철	경기도 부천시 원미구 중동 1055 중흥마을 619-401	근저당권설정	
12	변경없음	개봉동 산2-56	임	105	105	용필순	서울시 은평구 불광동 248 미성아파트 8-1001호	연일기계(주)	대구 달서구 월암동 914-8	가압류	
								주식회사 신한은행	서울중구 태평로 2가 120 (원대동 지점)	가압류	
								함영자	서울시 마포구 상암동 34-31	가처분	
								주식회사 어진철강	서울시 영등포구 문래동3가 54-22	가압류	
								주식회사동양 상호신용금고	광주시 동구 금남로 3가 1-6	가압류	
								김명학	남양주시 화도읍 창현리 663-1 광아하이츠 가동302호	가압류	
								기술신용 보증기금	부산 중구 중앙동4가 17-7	가압류	

연 번	구분	지 번	지 목	지적면적 (㎡)	편입면적 (㎡)	소 유 자		이 해 관 계 인			비 고
						성 명	주 소	성 명	주 소	소유권이외 권리명세	
12	변경없음	개봉동 산2-56	임	105	105	용필순	서울시 은평구 불광동 248 미성아파트 8-1001호	박진만	경기도 수원시 권선구 세류 동 182-3	가압류	
								신인철	서울 노원구 상계동 1025-37	가압류	
								광산김시참의 공중관계원파 종중	서울 영등포구 여의도동 45-20 동북빌딩 710호	가처분	
								종로세무소		압류	
								신인철	서울 노원구 상계동 1280 희락주상복합아파트 601호	근저당권설정	
								도무상	서울 영등포구 당산동2가 164 현대아파트 107-1707	근저당권설정	
								김원철	서울 상동구 둔촌동 176-1 주공아파트 301-101	근저당권설정	
								구양모	시흥시 장현동 연성지구 25 블럭 1롯데 새재마을 대동 아파트513-802	근저당권설정	
								박중순	충청남도 천안시 쌍용동 379-33 이화아파트 20-203	근저당권설정	
박진철	경기도 부천시 원미구 중동 1055 중흥마을 619-401	근저당권설정									

연 번	구 분	지 번	지 목	지적면적 (㎡)	편입면적 (㎡)	소 유 자		이 해 관 계 인			비 고
						성 명	주 소	성 명	주 소	소유권이외 권리명세	
13	변경없음	개봉동 산2-57	임	371	371	용필순	서울시 은평구 불광동 248 미성아파트 8-1001호	연일기계(주)	대구 달서구 월암동 914-8	가압류	
								주식회사 신한은행	서울중구 태평로 2가 120(원 대동 지점)	가압류	
								함영자	서울시 마포구 상암동 34-31	가처분	
								주식회사 어진철강	서울시 영등포구 문래동3가 54-22	가압류	
								주식회사동양 상호신용금고	광주시 동구 금남로 3가 1-6	가압류	
								김명학	남양주시 화도읍 창현리 663-1 광아하이츠 가동302호	가압류	
								서울특별시 (세무운영과)		압류	
								기술신용보증 기금	부산 중구 중앙동4가 17-7	가압류	
								박진만	경기도 수원시 권선구 세류 동 182-3	가압류	
								신인철	서울 노원구 상계동 1025-37	가압류	

연 번	구분	지 번	지 목	지적면적 (㎡)	편입면적 (㎡)	소 유 자		이 해 관 계 인			비 고
						성 명	주 소	성 명	주 소	소유권이외 권리명세	
13	변경없음	개봉동 산2-57	임	371	371	용필순	서울시 은평구 불광동 248 미성아파트 8-1001호	광산김시참의 공중근계원파 중중	서울 영등포구 여의도동 45-20 동북빌딩 710호	가처분	
								종로세무소		압류	
								신인철	서울 노원구 상계동 1280 희락주상복합아파트 601호	근저당권설정	
								도무상	서울 영등포구 당산동2가 164 현대아파트 107-1707	근저당권설정	
								김원철	서울 상동구 둔천동 176-1 주공아파트 301-101	근저당권설정	
								구양모	시흥시 장현동 연성지구 25 블럭 1롯데 새재마을 대동 아파트513-802	근저당권설정	
								박중순	충청남도 천안시 쌍용동 379-33 이화아파트 20-203	근저당권설정	
								박진철	경기도 부천시 원미구 중동 1055 중흥마을 619-401	근저당권설정	

연 번	구 분	지 번	지 목	지적면적 (㎡)	편입면적 (㎡)	소 유 자		이 해 관 계 인			비 고
						성 명	주 소	성 명	주 소	소유권이외 관리명세	
14	변경없음	개봉동 산2-59	임	9,819	9,819	용필순	서울시 은평구 불광동 248 미 성아파트 8-1001호	연일기계 (주)	대구 달서구 월암동 914-8	가압류	
								주식회사 신한은행	서울 중구 태평로 2가 120 (원대동 지점)	가압류	
								국 (서대문세무소)		압류	
								김천수	인천시 남구 용현동 342-12	가처분	
								주식회사 어진철강	서울시 영등포구 문래동3가 54-22	가압류	
								주식회사동양 상호신용금고	광주시 동구 금남로 3가 1-6	가압류	
								함영자	서울 마포구 상암동 34-31	가처분	
								기술신용보증 기금	부산 중구 중앙동4가 17-7	가압류	
								박진만	경기도 수원시 권선구 세류 동 182-3	가압류	
								신인철	서울 노원구 상계동 1025-37	가압류	
광산김시참의 공중관계원과 종중	서울 영등포구 여의도동 45-20 동북빌딩 710호	가처분									

연 번	구 분	지 번	지 목	지적면적 (㎡)	편입면적 (㎡)	소 유 자		이 해 관 계 인			비 고
						성 명	주 소	성 명	주 소	소유권이외 권리명세	
14	변경없음	개봉동 산2-59	임	9,819	9,819	용필순	서울시 은평구 불광동 248 미 성아파트 8-1001호	신인철	서울 노원구 상계동 1280 희락주상복합아파트 601호	근저당권설정	
								도무상	서울 영등포구 당산동2가 164 현대아파트 107-1707	근저당권설정	
								김원철	서울 상동구 둔천동 176-1 주공아파트 301-101	근저당권설정	
								구양모	시흥시 장현동 연성지구 25 블럭 1롯데 새재마을 대동 아파트513-802	근저당권설정	
								박중순	충청남도 천안시 쌍용동 379-33 이화아파트 20-203	근저당권설정	
								송현순	구로구 운수동 62-10 오덕 빌라 6-202	근저당권 설정	
								임길임	인천광역시 부평구 부평동 480-7	근저당권 설정	
								박진철	경기도 부천시 원미구 중동 1055 중흥마을 619-401	근저당권설정	
15	변경없음	개봉동 산2-62	임	3,597	3,597	용필순	서울시 은평구 불광동 248 미 성아파트 8-1001호	연일기계(주)	대구 달서구 월암동 914-8	가압류	
								주식회사 신한은행	서울 중구 태평로 2가 120 (원대동 지점)	가압류	

연 번	구 분	지 번	지 목	지적면적 (㎡)	편입면적 (㎡)	소 유 자		이 해 관 계 인			비 고
						성 명	주 소	성 명	주 소	소유권이외 권리명세	
15	변경없음	개봉동 산2-62	임	3,597	3,597	용필순	서울시 은평구 불광동 248 미 성아파트 8-1001호	구로구		압류	
								국 (서대문세무소)		압류	
								김천수	인천시 남구 용현동 342-12	가처분	
								주식회사 어진철강	서울시 영등포구 문래동3가 54-22	가압류	
								주식회사동양 상호신용금고	광주시 동구 금남로 3가 1-6	가압류	
								함영자	서울 마포구 상암동 34-31	가처분	
								기술신용보증 기금	부산 중구 중앙동4가 17-7	가압류	
								신인철	서울 노원구 상계동 1025-37	가압류	
								광산김시참의 공중관계원과 중중	서울 영등포구 여의도동 45-20 동북빌딩 710호	가처분	
								종로세무소		압류	
신인철	서울 노원구 상계동 1280 희락주상복합아파트 601호	근저당권설정									

연 번	구 분	지 번	지 목	지적면적 (㎡)	편입면적 (㎡)	소 유 자		이 해 관 계 인			비 고
						성 명	주 소	성 명	주 소	소유권이외 권리명세	
15	변경없음	개봉동 산2-62	임	3,597	3,597	용필순	서울시 은평구 불광동 248 미 성아파트 8-1001호	도무상	서울 영등포구 당산동2가 164 현대아파트 107-1707	근저당권설정	
								김원철	서울 상동구 둔천동 176-1 주공아파트 301-101	근저당권설정	
								구양모	시흥시 장현동 연성지구 25 블럭 1롯데 새재마을 대동 아파트513-802	근저당권설정	
								박중순	충청남도 천안시 쌍용동 379-33 이화아파트 20-203	근저당권설정	
								송현순	구로구 운수동 62-10 오덕 빌라 6-202	근저당권 설정	
								임길임	인천광역시 부평구 부평동 480-7	근저당권 설정	
								박진철	경기도 부천시 원미구 중동 1055 중흥마을 619-401	근저당권설정	
16	당초	궁동 산10-1	임	9,530	9,530	차유경	서울 명동2가 4-2				
						최신건	서울 송파구 방이동 215 코오 롱 아파트 103동 1003호				
						강무주	서울 영등포구 여의도동 42 한 양아파트 에이취동1109호				

연 번	구 분	지 번	지 목	지적면적 (㎡)	편입면적 (㎡)	소 유 자		이 해 관 계 인			비 고	
						성 명	주 소	성 명	주 소	소유권이외 권리명세		
16	당초	공동 산10-1	임	9,530	9,530	임지용	서울 동작구 흑석동 28 한강현 대아파트 113-501					
						홍성윤	서울 동작구 흑석동 10 명수대 현대아파트 108-606					
						김대식	서울 강남구 대치동 한보미도 아파트 206-1003					
						김태석	서울 동작구 흑석동 10 명수대 현대아파트 108-606					
						김영석	서울 서초구 반포동 32-8 삼호 가든맨션 에프동 806호					
						우제탁	서울 동대문구 제기동153 안암 골벽산아파트107-204					
	변경	공동 산10-53	임	9,530	9,530	차유경	서울 명동2가 4-2				지적분할에 따른 지번변경	
						최신진	서울 송파구 방이동 215 코오 롱 아파트 103동 1003호					
						강무주	서울 영등포구 여의도동 42 한양아파트 에이취동1109호					
						임지용	서울 동작구 흑석동 28 한강현 대아파트 113-501					

연 번	구분	지 번	지 목	지적면적 (㎡)	편입면적 (㎡)	소 유 자		이 해 관 계 인			비 고
						성 명	주 소	성 명	주 소	소유권이외 권리명세	
16	변경	궁동 산10-53	임	9,53	9,530	홍성윤	서울 동작구 흑석동 10 명수대 현대아파트 108-606				
						김대식	서울 강남구 대치동 한보미도 아파트 206-1003				
						김태석	서울 동작구 흑석동 10 명수대 현대아파트 108-606				
						김영석	서울 서초구 반포동 32-8 삼호 가든맨션 에프동 806호				
						우제탁	서울 동대문구 제기동153 안암 골벽산아파트107-204				
17	변경없음	궁동 산10-51	임	7,625	7,625	차유경	서울 명동2가 4-2				
						최신진	서울 송파구 방이동 215 코오 롱 아파트 103동 1003호				
						강무주	서울 영등포구 여의도동 42 한양아파트 에이취동1109호				
						임지용	서울 동작구 흑석동 28 한강현 대아파트 113-501				
						홍성윤	서울 동작구 흑석동 10 명수대 현대아파트 108-606				

연 번	구분	지 번	지 목	지적면적 (㎡)	편입면적 (㎡)	소 유 자		이 해 관 계 인			비 고
						성 명	주 소	성 명	주 소	소유권이외 권리명세	
17	변경없음	궁동 산10-51	임	7,625	7,625	김대식	서울 강남구 대치동 한보미도 아파트 206-1003				
						김태석	서울 동작구 흑석동 10 명수대 현대아파트 108-606				
						김영석	서울 서초구 반포동 32-8 삼호 가든맨션 에프동 806호				
						우계탁	서울 동대문구 제기동153 안암 골벽산아파트107-204				

**◆ 서초구고시 제2008-49호
도시관리계획(유통업무설비) 변경결정 및
지형도면 작성**

서울특별시고시 제1997-363호(1997.11.14)로 도시계획시설(유통업무설비 : 농수산물공판장 및 도매업에 제공되는 사무소 또는 점포) 세부시설 변경결정된 양재동232번지 대하여 「국토의 계획 및 이용에 관한 법률」 제30조제5항·제6항 규정에 의하여 변경결정하고 이를 고시하며, 「토지이용규제기본법」 제8조제2항 규정에 따라 지형도면을 고시합니다.

나. 도시관리계획 변경결정 조서

구분	시설명 (세부시설명)	위치	면적(m)			최 초 결정일	비고
			기정	변경	변경후		
변경	유통업무설비 (농수산물공판장 및 도매업에 제공되는 사무소 또는 점포)	서초구 양재동232번지 일대	88,655	감 771	87,924	'97. 11.14	건설교통부고시 제2007-366호(2007.9. .7)신분당선 도시철도 부지로 편입(771m)

다. 일반의 열람 편의를 위하여 서초구청 도시계획과(☎02-570-6385)에 관계도서를 비치하고 있습니다.

2008년 10월 9일
서 초 구 청 장

가. 결정취지 : 양재동232번지 도시계획시설(유통업무설비) 부지 일부가 건설교통부고시 제2007-366호(2007.9.7)로 신분당선 도시철도 시설로 편입됨에 따라 서초구고시 제2008-47호(2008.9.25)로 도시관리계획변경 결정 및 지형도면작성고시 한 바 있으나 누락된 토지가(양재동232-1)가 있어 변경하는 사항임.

구 공 고

◆ 종로구공고 제2008-607호 도시계획시설(도로)사업 실시계획작성을위한 열람

1. 건설부고시제432호('63.07.01)로 도시계획시설(도로)사업결정 및 지형도면승인된 도시계획시설(도로)사업을 시행하고자 『국토의계획및이용에관한법률 제90조』 및 『같은법시행령 제99조』의 규정에 의거 관계서류를 열람공고합니다.
2. 토지 또는 건축물 등의 소유자 및 이해관계인
다. 사업의 개요

사업시행지	사업의종류 및 명칭	사업규모(급회)	시설결정고시	지적고시	비고
종로구 관수동 16 ~ 장사동41	- 도시계획시설(도로)사업 - 관수동16 ~ 장사동41간 도로 개설공사	B=4m L=140m (B=4m L=50m)	건설부고시 제432호 ('63.07.01)	건설부고시 제432호 ('63.07.01)	

- 라. 사업의 시행자 : 서울특별시 종로구청장(종로구 삼봉길 50)
- 마. 사업기간 : 인가일부터 2년
- 바. 사용 또는 수용할 토지, 건물소재지 지번, 지목 및 소유권 이외의 권리 명세 : 별첨
- 사. 토지 및 건물의 소유자와 관계인의 주소, 성명 : 별첨
- 아. 공람공고 기간 : 시보게재일부터 20일간
- 자. 기타 자세한 사항은 종로구청 토목과(☎731-1513)로 문의하시기 바랍니다.

계인에게 개별 통지할 것이나 미 수령자에 대하여는 이 공고로 갈음합니다.

3. 관계도서는 서울특별시 종로구청 토목과(☎731-1513)에 비치하여 공고일부터 20일간 일반인에게 열람되고 있으며, 본 사업시행에 따른 의견이 있을 경우에는 의견서를 열람기간내에 종로구청(토목과)에 서면으로 제출하시기 바랍니다.

2008년 10월 9일
종로구청장

가. 사업의 종류 : 도시계획시설(도로)사업
나. 사업의 명칭 : 관수동16 ~ 장사동14-1 간 도로개설공사

토 지 조 서

사업시행자 : 종로구청장
 사업의종류 : 도시계획사업(도로)

○ 공사명 : 관수동 16~ 장사동 14-1간 도로개설사업

일련 번호	소 재 지	지목	수용면적 (㎡)	소 유 자		이 해 관 계 인			비고
				성 명	주 소	종 류	성 명	주 소	
1	관수동 72-8	대	14.0	이용길	미합중국 캘리포니아주 코로나시레이븐 씨클가 2647				3/7
				이용건	강남구 대치동 511 한보미도맨션210동 1204호				2/7
				이용남	과천시 별양동 52 주공아파트 616동 508호				2/7
2	관수동 73-1	대	7.2	김수겸	은평구 구산동 199-7	근저당	(주)조흥은행	중구 남대문로1가 14 종로지점	
3	관수동 73-2	대	2.9	김수겸	은평구 구산동 199-7	근저당	(주)조흥은행	중구 남대문로1가 14 종로지점	
4	관수동 74-1	대	2.6	장원상	강남구 역삼동 697-5				1/2
				김옥자	강남구 역삼동 697-5				1/2
5	관수동 80-1	대	4.2	김형준	송파구 가락동 479 가락시영아파트 38-309				
6	관수동 81-6	대	4.3	김정룡	용산구 이촌동 301-170 반포아파트 1동 1105호				
7	관수동 81-5	대	1.7	김봉현	중구 신당동 369-87	근저당	에프에이지 한화베어링 주식회사	경남 창원시 내동 452-9	

물 건 조 서

○ 공 사 명 : 관수동 16~ 장사동14-1간 도로개설사업

사업시행자 : 종 로 구 청 장
사업의종류 : 도시계획사업(도로)

일련 번호	소 재 지	물건의 종 류	구조 및 규 격	수용 면적 (㎡)	소 유 자		이 해 관 계 인			비고
					성 명	주 소	종 류	성 명	주 소	
1	관수동 72-2	건물	철근콘크리트조 /지상4층+옥탑	43.8	이용남	서울 종로구 관수동 87				
2	관수동 73-1	건물	연와조/지상2층	14	김수겸	서울 은평구 구산동 199-7	근저당	(주)조흥은행	서울 중구 남대문로1가 14 (종로지점)	
3	관수동 70-15	건물	목조/지상1층 가건물조/지상2층	42	강인성	서울시 은평구 녹번동 117-56	근저당	(주)우리은행	서울 중구 회현동1가 203 (청계지점)	1/2
					송미자	서울시 은평구 녹번동 117-56				1/2

영 업 권 조 서

사업시행자 : 종 로 구 청 장

사업의종류 : 도시계획사업(도로)

○ 공 사 명 : 관수동 16 ~ 장사동 14-1간 도로개설사업

일련 번호	소재지	영업의 종 류	상호명	수 량	소 유 자		이 해 관 계 인			비고
					성 명	주 소	종 류	성 명	주 소	
1	종로구 관수동 73-1 (1층)	제조업, 도매업	스타레이저	1	김수겸	서울 은평구 구산동 199-7				
2	종로구 관수동 72-2 (1층)	도매업	일성베어링상사	1	양수열	종로구 관수동 72-2				
3	종로구 관수동 72-2 (1층)	도·소매업	낙원기공사	1	서선호	도봉구 수유동 486-298				
4	종로구 관수동 72-2 (1층)	제조업	바다사인	1	조형준	관악구 신림동 610-384 18/3				
5	종로구 관수동 72-2 (1층)	도·소매업	용문상사	1	정화식	도봉구 미아동 61-75				
6	종로구 관수동 72-2 (201호)	도매업	삼기종합상사	1	임성규	안양시 동안구 비산동 406 미룡APT 2-805 10/2				
7	종로구 관수동 72-2 (202호)	도매업	백문상사	1	백종현	종로구 관수동 72-2				
8	종로구 관수동 72-2 (301호)	도매업	동양 E&M	1	정재호	종로구 관수동 72-2				
9	종로구 관수동 72-2 (401호)	도매업	화일종합과학상사	1	장언님	강남구 개포동 138 주공APT 313-103 19/4				

일련 번호	소재지	영업의 종 류	상호명	수 량	소 유 자		이 해 관 계 인			비고
					성 명	주 소	종 류	성 명	주 소	
10	종로구 관수동 72-2(402호)	도매업	성도베어링	1	김명환	종로구 관수동 81-2				
11	종로구 관수동 72-2 (옥탑)	제조업	광진기획	1	노광석	종로구 관수동 72-2 (옥탑)				
12	종로구 관수동 70-15 (1층)	도·소매업	서림통상	1	김종현	종로구 관수동 70-15				
13	종로구 관수동 70-15 (1층)	제조업	삼미상사	1	강대회	종로구 동숭동 2 시민APT 10-401				
14	종로구 관수동 70-15 (2층)	제조업	태영기획	1	이현섭	종로구 관수동 70-15				
15	종로구 관수동 70-15 (2층)	도·소매업	아리상사	1	김용균	종로구 관수동 70-15				

**◆ 강서구공고 제2008-838호
도시계획시설(도로)사업 실시계획 열람**

1. 서울특별시강서구고시 제20호(1998.4.24.)로 도시관리계획(시설:도로)결정 및 지형도면 고시된 염창동 산30-17~산32-1간 도로개설공사에 대하여 도시계획시설(도로)사업 실시계획인가에 앞서 국토의 계획 및 이용에 관한 법률 제90조 및 동법 시행령 제99조에 의거 공고일로부터 20일간 일반인에게 보이며 관계도서는 강서구청 토목과에 비치합니다.
2. 본 도시계획시설(도로)사업 시행에 의견이 있을 경우 서면으로 열람기간 내에 제출하여 주시기 바라며, 수용되는 토지 및 이해관계인에게는 개별 통보하고 미 수령자는 이 공고로 갈음합니다.

2008년 10월 9일
강 서 구 청 장

- 가. 사업시행지의 위치 : 서울특별시 강서구 염창동 산30-59
- 나. 사업의 종류 및 명칭
 - 사업의 종류 : 도시계획시설(도로)사업
 - 사업의 명칭 : 염창동 산30-17~산32-1간 도로개설공사
- 다. 사업 시행규모 : 도로개설 B=6m, L=29.5m
- 라. 사업시행자 주소 및 성명
 - 주 소 : 서울시 강서구 화곡로 153 (화곡동 980-16)
 - 성 명 : 강서구청장
- 마. 사업시행기간 : 인가일로부터 ~24개월
- 바. 사용 또는 수용할 토지와 물건의 지번, 지목 및 면적, 소유권과 소유권 외의 권리의 명세 및 그 소유자 · 권리자의 성명 · 주소 : 별첨조서
- 사. 공공시설등의 귀속에 관한 사항 : 국토의 계획 및 이용에 관한 법률 제99조

아. 기타 자세한 내용은 강서구청 토목과 (☎2600-6934)로 문의하시기 바랍니다.

토 지 조 서

○ 염창동 산30-17~산32-1간 도로개설공사

연번	소재지 지 번	지목	지적 (m)	사용또는 수용할 토지면적	소 유 자		이해관계인			비 고
					성 명	주 소	성 명	주 소	권리내용	
1	강서구 염창동 산30-59	임	177	177	이승현	고양시 덕양구 오금동 3	주식회사 조흥은행	서울 중구 남대문로 1가 14	근저당권 지상권	

제2866호

시
표

2008. 10. 9.(목)

◆ 서초구공고 제2008-796호
도시계획시설(우면산 내셔널트러스트 소공원)사업 실시계획인가를 위한 열람

1. 서울특별시고시 제2008-34호(2008. 2. 5)로 도시계획시설(공원) 결정 및 지형도면 작성되고, 서초구고시 제2008-45호(2008. 9.11)로 도시계획시설(공원)조성계획 결정된 서울특별시 서초구 서초동 413-5번지 일대의 우면산 내셔널트러스트 소공원 조성사업의 실시계획인가를 위하여 국토의 계획및이용에관한법률 제90조 및 동법시행령 제99조의 규정에 따라 다음과 같이 열람공고 합니다.
2. 토지소유자 및 이해관계인에게 개별통지할 것이나, 미수령자에 대하여는 본공고로 갈음합니다.
3. 관계서류는 서울특별시 서초구청 공원녹지과((☎02-570-6395)에 비치하여 일반인에게 보이고 있으니 본 실시계획(안)에 대하여 의견이 있으신 분은 열람기간 내에 의견서를 열람 장소에 서면으로 제출하여 주시기 바랍니다.

2008년 10월 9일
 서 초 구 청 장

가. 실시계획의 주요내용

- 1) 사업 시행지의 위치 : 서울특별시 서초구 서초동 413-5번지
- 2) 사업의 종류 및 명칭
 - 가) 사업의 종류 : 도시계획시설(공원)사업
 - 나) 사업의 명칭 : 우면산 내셔널트러스트 소공원
- 3) 사업의 면적 및 규모
 - 가) 면적 : 4,679㎡
 - 나) 내용 : 공원조성을 위한 토지보상
- 4) 사업시행자의 성명 및 주소
 - 가) 성명 : 서초구청장
 - 나) 주소 : 서울특별시 서초구 남부

순환로 2583번지

- 5) 사업의 착수예정일 및 준공예정일 : 실시계획 고시일부터 2010년 12월 31일까지
 - 6) 수용 또는 수용할 토지의 지번 지목 및 면적, 소유권과 소유권외의 권리의 명세 그 소유자 권리자의 성명 주소 : 따로붙임
- 나. 열람기간 : 열람공고일 다음날부터 20일간(열람시간 09:00 ~ 18:00)
- 다. 열람장소 : 서초구청 공원녹지과(☎02-570-6395)
- 라. 기타 상세한 사항은 열람장소로 문의하시기 바랍니다.

1. 사용 또는 수용할 토지조서

지 번	지목	지적 (㎡)	시행 면적 (㎡)	실제 이용 상황	소 유 자			이 해 관 계 인			비고
					성명	주소	면적 (㎡)	성명	주소	소유권 이외 의 권리	
서초동 413-1	답	561	561	수목 식재	정경원	서초동 1326 삼성서초가든 스위트 2-501	561				
서초동 414-8	답	51	51	“	서초구	서초동 1376-3	51				
서초동 409-2	전	301	301	약수터	“	“	301				
서초동 431-5	임	849	849	유채 등 재배	(재단)우면산내셔널트러스트	“	849				
서초동 431-6	임	1,291	1,291	“	“	“	1,291				
서초동 산52-17	임	1,091	1,091	수목 식재	“	“	1,091				
서초동 430-3	답	394	394	공원	서초구	“	394				
서초동 1191-1	구	141	141	구거	국(건설부)		141				

사업소고시

**◆ 서울특별시한강사업본부고시 제2008-158호
하천점용허가**

하천법 제33조 제1항 규정에 따라 아래와

같이 하천의 점용을 허가하였기에 같은 법 시행령 제26조 규정에 의하여 이를 고시합니다.

2008년 10월 9일
서울특별시한강사업본부장

허가 받은 자		허가점용(사용)개요				허 가 연월일
성 명	주 소	하 천 명 및 위치	점용(사용) 면적	점용목적	점용기간	
서울특별시 채육진흥과	서울시 중구 을지로1	서울시계내 한 강	선박2척 (기선,부선)	세계줄타기대회 케이블 설치에 따른 선박운항	2008. 09. 27. ~ 2008. 10. 15.	2008. 9. 26.

**◆ 서울특별시한강사업본부고시 제2008-159호
하천점용허가**

하천법 제33조 제1항 규정에 따라 아래와 같이 하천의 점용을 허가하였기에 같은 법

시행령 제26조 규정에 의하여 이를 고시합니다.

2008년 10월 9일
서울특별시한강사업본부장

허가 받은 자		허가점용(사용)개요				허 가 연월일
성 명	주 소	하 천 명 및 위치	점용(사용) 면적	점용목적	점용기간	
서울특별시 자연생태과	서울시 중구 문희의집길 11-1	서울시계내 한 강	선박1척 (보트1척)	생태계 교란 야생동물 포획에 따른 선박운항	2008. 09. 27. ~ 2008. 10. 30.	2008. 9. 26.

**◆ 서울특별시한강사업본부고시 제2008-160호
하천점용허가**

하천법 제33조 제1항 규정에 따라 아래와 같이 하천의 점용을 허가하였기에 같은 법

시행령 제26조 규정에 의하여 이를 고시합니다.

2008년 10월 9일
서울특별시한강사업본부장

허가 받은 자		허가점용(사용)개요				허 가 연월일
성 명	주 소	하 천 명 및 위치	점용(사용) 면적	점용목적	점용기간	
서울특별시 도시기반시설본부장	서울시 서대문구 총정로 3가 139번지	서울시계내 한 강	선박2척 (기선, 부선)	한강교량 보수공사에 따른 선박운항	2008. 10. 01. ~ 2008. 12. 30.	2008. 9. 30.

◆ 서울특별시한강사업본부고시 제2008-161호
하천점용허가

하천법 제33조 제1항 규정에 따라 아래와 같이 하천의 점용을 허가하였기에 같은 법

시행령 제26조 규정에 의하여 이를 고시합니다.

2008년 10월 9일
서울특별시한강사업본부장

허가 받은 자		허가점용(사용)개요				허 가 연월일
성 명	주 소	하 천 명 및 위치	점용(사용) 면적	점용목적	점용기간	
서울특별시 문화정책과	서울시 중구 을지로23	서울시계내 한 강	선박2척 (기선,부선)	서울불꽃축제 한강수상 IEC전광스크린 운영에 따른 선박운항	2008. 10. 03. ~ 2008. 10. 05.	2008. 10. 02.

◆ 서울특별시한강사업본부고시 제2008-162호
하천점용허가

하천법 제33조 제1항 규정에 따라 아래와 같이 하천의 점용을 허가하였기에 같은 법

시행령 제26조 규정에 의하여 이를 고시합니다.

2008년 10월 9일
서울특별시한강사업본부장

허가 받은 자		허가점용(사용)개요				허 가 연월일
성 명	주 소	하 천 명 및 위치	점용(사용) 면적	점용목적	점용기간	
한강사업본부장 (특화사업과장)	서울시 성동구 성수동 왕십리길 544	서울시계내 한 강	선박3척 (보트3척)	여의도특화사업 수심측량 및 오탉방지막 설치에 따른 선박운항	2008. 10. 03. ~ 2008. 12. 31.	2008. 10. 2.

사업소공고

◆ 노원소방서공고 제2008-1호

방염처리업 신규등록

소방시설설치유지 및 안전관리에 관한법

제14조 규정에 의하여 다음과 같이 방염처리업을 등록하고 동법 시행규칙 제9조 제3항의 규정에 따라 이를 공고합니다.

2008년 10월 9일
노 원 소 방 서 장

연번	등록번호	업종(분야)	상호(사업자등록번호)	대표자(주민등록번호)	소재지	등록일자
1	제노원2008-1호	방염처리업(합판·목재류)	(주)삼성소방방염방재(110111-349858)	김종태(50710-1*****)	서울시 노원구 공릉동 684-4B	2008.09.30

※ 기타 상세한 사항은 노원소방서 예방과(☎ 02) 979-7119)로 문의하시기 바랍니다.

◆ 송파소방서공고 제2008-46호

소방시설업 등록

소방시설공사업법 제4조의 규정에 의하여 다음과 같이 소방시설업을 등록하고 동법

시행규칙 제3조제3항의 규정에 따라 이를 공고합니다.

2008년 10월 9일
송 파 소 방 서 장

등록번호	업종	상호	대표자(주민등록번호)	영업소소재지	등록일자
제송파2008-25호	전문소방시설계업	주식회사 환승엔지니어링	최상현(54006-1*****)	서울시 송파구 송파동 49-5 은진빌딩 2층	'08.10.01

※ 기타 문의사항은 송파소방서 예방과(02-431-4109)로 연락바랍니다.

◆ 송파소방서공고 제2008-47호

소방시설업 등록

소방시설공사업법 제4조의 규정에 의하여 다음과 같이 소방시설업을 등록하고 동법시

행규칙 제3조제3항의 규정에 따라 이를 공고합니다.

2008년 10월 9일
송 파 소 방 서 장

업종(분야)	등록번호(등록년월일)	상호(법인등록번호)	대표자(생년월일)	영업소재지	전화번호
일반소방시설공사업(전기)	제송파2008-26호(2008.10.02)	주식회사 클럽이엔지(110111-234566)	백정선(680215)	서울시 송파구 풍납동 43-1 현대아파트상가 304호	(02) 522-1717

※ 기타 문의사항은 송파소방서 예방과(02-431-4109)로 연락바랍니다.

기 타

[고 시]

**◆ 서울지방국토관리청고시 제2008-230호
하천점용(기간연장)허가**

하천법 제33조 규정에 의거, 다음과 같이 하천점용(기간연장)허가 하였기에 고시합니다.

2008년 10월 9일
서울지방국토관리청장

1. 하천의 명칭 : 한강(국가하천)
2. 점용자의 성명 및 주소
 - 성 명 : 한국지역난방공사 중앙지사장
 - 주 소 : 서울특별시 마포구 당인동 1번지
3. 점용지역의 위치 및 면적
 - 위 치 : 서울특별시 용산구 이촌동 173-1번지
 - 면 적 : 63.2㎡
4. 점용의 목적 및 개요
 - 목 적 : 지역난방을 위한 열배관 매설
 - 개 요 : · 열배관(250mm×2열), L=16m
 - 강관압입(1,200mm×1열), L=42m
5. 점용기간 : 2008.09.20 ~ 2013.09.19

**◆ 서울지방국토관리청고시 제2008-231호
하천점용(변경)허가**

하천법 제33조 규정에 의거, 다음과 같이 하천점용(변경)허가 하였기에 고시합니다.

2008년 10월 9일
서울지방국토관리청장

1. 하천의 명칭 : 한강(국가하천)
2. 점용자의 성명 및 주소
 - 성 명 : 서울특별시 도시기반시설본부장

- 주 소 : 서울특별시 서대문구 충정로 50(동아일보사 13층)
3. 점용지역의 위치 및 면적
 - 위 치 : 서울특별시 서초구 반포동~용산구 서빙고동 일원(반포대교)
 - 면 적 : (당 초) 88.0㎡ → (변 경) 88.0㎡(일시: 66.7㎡)
 4. 점용의 목적 및 개요
 - 목 적 : (당 초) 교각충돌 방지시설 설치 (변 경) 교각충돌 방지시설 설치, 교각 내진보강
 - 개 요 : (당 초) 충돌방지공(우물통) 4기 (변 경) 충돌방지공(우물통) 4기, 내진보강 2기
 5. 점용기간 : 영구