

제 672 호
1978. 8.10

발행인 : 서울특별시청 구 자 훈
전 장 : 문화공보관 조 용 하
전화 75-7834
인 세 : 서울특별시 종합발전실
전화 75-6090

시 보

차 례

◎ 규 칙	
제 1767 호 :	서울특별시사무위임규칙중개정규칙 3
◎ 고 시	
제 382 호 :	도시계획사업 (학교) 시행허가 4
제 386 호 :	도시계획시설 (도로) 일부실효고시 4
제 387 호 :	도시계획시설 (도로) 일부재결정 5
제 388 호 :	도시계획시설 (도로및하수도) 결정및변경결정 8
제 389 호 :	도시계획사업 (도로) 실시계획인가 9
제 390 호 :	도시계획사업 (지하도) 실시계획인가 12
제 391 호 :	아파트지구개발사업시행자지정 13
제 392 호 :	아파트지구개발사업시행자지정 16
제 393 호 :	도시계획시설 (공공공지) 변경결정및지적승인 17
제 394 호 :	도시계획시설 (도로) 지적승인 18

1. 시 공무원은 반드시 읽어야 한다.
2. 시보는 공문서로서의 효력을 갖는다.

서울특별시

제 395 호 :	도시계획시설 (도로) 지적승인	18
제 396 호 :	도시계획시설 (공원) 지적승인	19
제 397 호 :	도시계획시설 (여객자동차정류장) 변경처리승인	19
제 398 호 :	도시계획사업 (도로) 실시계획인가	20
제 399 호 :	도시계획시설 (학교) 결정	21
제 400 호 :	도시계획사업 (도로및 하수도시설) 실시계획인가	21
제 401 호 :	도시계획시설 (학교) 지적승인	22
제 402 호 :	도시계획용도지역지적승인	23
제 403 호 :	도시계획시설 (도로) 변경결정및지적승인	23
제 404 호 :	도시계획시설 (도로) 지적승인	24
제 405 호 :	반도륙정가구경비지구 (한일은행분구) 정비사업실시계획인가	24
제 406 호 :	도시계획시설 (공용의청사) 변경결정및지적승인	25
제 407 호 :	도시계획사업 (공용의청사) 실시계획인가	26
제 408 호 :	도시계획시설 (학교여객자동차정류장) 지적승인	26
제 409 호 :	도시계획시설 (도로) 지적승인	27
제 410 호 :	도시계획시설 (도로) 지적승인	27
제 411 호 :	도시계획시설 (여객자동차정류장) 지적승인	27
제 412 호 :	도시계획사업 (우수지시설) 실시계획인가	31
제 413 호 :	도시계획사업 (하수도및도로) 실시계획인가	32
제 414 호 :	도시계획시설 (운동장 , 정구장) 지적승인고시	32

◎ 공 고

제 332 호 :	공인개각신조사용승인공고	33
제 338 호 :	공인개각사용승인공고	33
제 340 호 :	동청사이전공고	34
제 341 호 :	도시계획사업 (공용의청사) 시행자지정승인	35
제 342 호 :	환지계획일부변경공람공고	35
제 343 호 :	도시계획시설 (도로) 실시계획공람공고	35
제 345 호 :	시장개설허가취소공고	52
제 346 호 :	도시계획사업 (하수도및도로) 실시계획공람공고	52
제 347 호 :	도시계획사업 (하수도및도로) 실시계획공람공고	53

◎ 예 규

제 378 호 :	서울특별시경찰민원봉사실운영규정증개정규정	53
-----------	-----------------------	----

◎ 사 령

규 칙

서울특별시 사무위임규칙을 개정규칙을 이에 공포한다.

서울특별시장 구 자 훈 인

1978년 8월 10일

서울특별시 사무위임 규칙을 다음과 같이 개정한다.

제 2 조의 별표중 "환경과 관련하여"를 별지와 같이 한다.

부 칙

○ 서울특별시규칙 제 1767 호

서울특별시사무위임규칙중개정규칙

이 규칙은 공포한 날로부터 시행한다.

(별 표)

실과별	위 임 사 무 명	위임 구분	수임 기관	근거및처용법규
환경과	1. 공장 또는 사업장 (폐수 500㎥/일 미만 배출업소 및 액체연료 1,000㎏/년미만 사용업소로서 폐수, 매연, 소음, 진동, 악취등을 배출하는 업소) 2. 액체연료 1,000㎏/년 이상 사용업소로서 고층건물, 호텔, 사무실, 목욕탕, 등 냉난방용 사용업소와 폐수, 매연, 배출시설이 없는 업소로서 소음, 진동, 악취등을 배출하는 업소에 대한 다음의 권한 1) 배출시설 설치 허가 및 변경허가 2) 배출시설검사 3) 개선명령등 4) 조업정지등 5) 시설의 이전명령등 6) 배출시설 허가취소 7) 위법시설에 대한 폐쇄조치등 8) 배출시설관리인 신고사항처리 9) 보고 및 검사등	내부 위임	구청장	환경보전법 제15조 " " 제16조 " " 제17조 " " 제19조 " " 제19조 " " 제20조 " " 제21조 " " 제23조 " " 제24조

고 시

○ 서울특별시고시제 382 호

도시계획사업(학교) 시행허가

- 1. 서울특별시고시 제 135 호(78.4.3) 과 제 231 호(78.5.24) 로 시설결정 및 지적승인된 도시계획사업(학교) 시행에 대하여 도시계획법 제 24 조와 건설부고시 제 41 호(77.3.16) 규정에 의거 다음과 같이 이를 고시한다.
- 2. 관계도서는 강남구청 도시정비과와 시면봉사실에 각각 비치하여 이해관계인에게 보인다.

1978. 8. 1

서울특별시장

- 1. 사업시행지: 서울특별시 강서구 내 발산동 59-2 외 8필
- 2. 사업의 종류 및 명칭: 도시계획사업(학교) 우진여자중고등학교
- 3. 사업의 규모 및 면적: 10,022.06평
- 4. 시행자 주소 설명: 서울시 영등포구 당산동 4가 31-2 학교법인 우진학선

- 5. 사업의 착수 및 준공예정일
가. 착수년월일: 78. 8. 5.
나. 준공예정일: 79. 5.30.
- 6. 위치 및 계획영역도: 별첨(도면생략)
- 7. 공사설계도면: 별첨(도면생략)

○ 서울특별시고시제 386 호

도시계획시설(도로) 일부실효고시

- 1. 서울특별시 도시계획시설(도로)에 대하여 도시계획법 제 13 조에 의한 지적승인 시효 만료된 다음 노선개 대하여 실효고시를 도시계획법 제 14 조 규장과 건설부고시 제 41 호(77. 3.16) 의 권한위임규정에 의거 이를 고시한다.
- 2. 관계도서는 서울특별시 도시계획 2 과와 관할구청 도시정비과에 비치하여 토지소유자 및 이해관계인에게 보인다.

1978. 8. 3

서울특별시장

○ 보 선 조 서								
구분	등급	류번	번호	목원	연 장	기 점	중 점	비 고
	대로	3	30	25	3,280	성 산 동	수 석 동	이 확정부분에 대한제결정 " " " " " " " " " " " " " " " " " " "
	"	"	34	"	8,750	연 회 동	신 도 면	
	"	"	38	"	6,750	수 유 동	상 제 동	
	"	"	42	"	8,750	면 목 동	장 지 리	
	"	"	60	"	9,250	목동(대 1-13)	도봉동시계	
	"	"	84	"	3,250	화 국 동	오 정 리	
	중로	1	48	20	1,000	번 동	번 동	
	"	"	50	"	3,250	이 문 동	신 내 동	
	"	"	78	"	4,250	창동대 3-38	무이동(대 3-57)	
	"	"	83	"	2,250	장 위 동	공 룡 동	
	"	"	84	"	2,300	천 호 동	길 동	
	"	"	104	"	5,500	신 립 동	시흥동시계	
	"	"	105	"	2,500	시 용 동	북 산 동	
	"	"	113	"	625	광 명 리	천 왕 동	
	"	"	118	"	5,600	등 촌 동	원 중 리	
	"	"	119	"	5,600	등 촌 동	원 중 리	
	"	"	122	"	7,250	등 촌 동	행 주 나무	
	"	"	124	"	2,500	성 산 동	상 암 동	
	"	"	124	"	3,500	사 천 교	수 석 동	
	"	"	133-1	"	950	성 수 동	성 수 동	
	"	"	133-2	"	750	대 2-50	중 1-55	
	"	"	134	"	1,300	잠실교북단	강 진 교	
	"	"	136	"	24,770	제 1 한강교남단	하 일 동	
	"	"	137	"	1,000	공 비 교	중 1-133	

구분	등급	류별	번호	폭원	연장	기점	종점	비고
	중로	1	138	20m	7,500m	상암동	광로 24	미확정부분에 대한 재결정
	"	"	139	"	6,250	양화교	방화동	"
	"	"	143	"	4,200	42호 광장	신림동	미확정부분에 대한 실효
	"	2	82	15	1,000	면목동	면목동	"
	"	"	97	"	8,900	중계동	상분동	"
	"	"	99	"	1,200	홍은동	홍계동	"
	"	"	114	"	5,250	구로동	시흥동	"
	"	"	119	"	500	던구동	면목동	"
	"	"	133	"	1,500	삼전동	삼전동	"
	"	"	134	"	8,000	풍납동	고덕동	"
	"	"	135	"	2,300	능동(대 3 - 47)	광장동(대 2 - 25)	"
	"	3	10	12	2,200	회현동	장충동	"
	"	"	30	"	600	효지동	청운동	"
	"	"	40	"	750	충정로 1가	행촌동	"
	"	"	62	"	750	미아동	미아동	"
	"	"	71	"	3,250	염창동	내발산동	"

◎ 서울특별시고시제 387 호

도시계획시설(도로)일부재결정

1. 서울특별시 도시계획시설(도로)에 대하여 서울특별시 고시제 386 호(78.8.3)로 실효고시된 다음 노선에 대하여 도시계획법 제 12조 및 건설부고시 제 41호

(77.3.16)의 권한위임사항에 의거 결정교차 이불 고시한다.

2. 관계도서는 서울특별시 도시계획 2과와 관할구청 도시정비과에 비치하여 토지소유자 및 이해관계인에게 보인다.

1978. 8. 3.

서울특별시장

c 로 선 조 서								
구분	등급	종별	번호	폭원	연 장	기 계	종 계	비 고
	대로	3	30	25m	3,250m	성 산 등	수 색 등	미확정부문에 대한 계결정
	"	"	34	"	8,750	연 회 등	신 도 면	
	"	"	38	"	6,750	수 유 등	상 계 등	"
	"	"	42	"	8,750	면 목 등	장 계 리	"
	"	"	60	"	9,250	복 등 (대 1-13)	도 봉 등 시 계	"
	"	"	84	"	3,250	화 곡 등	오 정 리	"
	중로	1	48	20m	1,000	번 등	번 등	"
	"	"	50	"	3,250	이 문 등	선 내 등	"
	"	"	78	"	4,250	창 등 (대 3-38)	우 이 등 (대 3-57)	"
	"	"	83	"	2,250	장 위 등	공 등 등	"
	"	"	84	"	2,300	천 호 등	결 등	"
	"	"	104	"	5,500	신 림 등	시 용 등 시 계	"
	"	"	105	"	2,500	시 용 등	독 산 등	"
	"	"	113	"	625	광 명 리	천 왕 등	"
	"	"	116	"	5,600	등 촌 등	원 등 리	"
	"	"	119	"	5,600	등 촌 등	원 등 리	"
	"	"	122	"	7,250	등 촌 등	행 주 나 등	"
	"	"	124	"	2,500	성 산 등	상 암 등	"
	"	"	126	"	3,500	사 천 교	수 색 등	"
	"	"	133-1	"	950	성 수 등	성 수 등	"
	"	"	133-2	"	750	대 2-50	중 1-55	"
	"	"	134	"	1,300	잠실교복단	광 진 교	"
	"	"	136	"	24,770	제 1 한강교남단	하 일 등	"
	"	"	137	"	6,000	용 비 교	중 1-133	"

구분	등급	류별	번호	폭원	연장	기점	중점	비고
	중로	:	138	20m	7,500m	상암동	광로 24	미확정부분 에 대한 재결정
	"	"	139	"	6,250	양화교	방화동	
	"	"	143	"	4,200	42호광장	신탄동	미확정부분 에 대한 실효
	"	2	82	15m	1,000	면목동	면목동	
	"	"	97	"	8,900	중계동	쌍문동	"
	"	"	99	"	1,200	홍은동	홍계동	"
	"	"	114	"	5,250	그로동	시흥동	"
	"	"	119	"	500	면목동	면목동	"
	"	"	133	"	1,500	삼전동	삼전동	"
	"	"	134	"	8,000	풍납동	고덕동	"
	"	"	136	"	2,300	능동(대3-47)	광장동(대2-25)	"
	"	3	10	12m	4,200	회현동	장충동	"
	"	"	30	"	600	효자동	청운동	"
	"	"	40	"	750	충정로1가	행촌동	"
	"	"	62	"	750	미아동	미아동	"
	"	"	71	"	3,250	염창동	내발산동	"

◎ 서울특별시고시제 388 호

도시계획시설(도로및하수도)
결정및변경결정

1. 서울특별시 도시계획시설(도로
및 하수도)에 대하여 다음과 같
이 신설 및 변경 결정하였기 도
시계획법 제 12 조 및 전설부고시

제 41 호 (77.3.16) 의 권한위임
규정에 의거 이를 고시한다.

2. 관계도서는 서울특별시 도시계획
2 과와 관할구청 시민봉사실 및
도시정비과에 비치하여 토지소유자
및 이해관계인에게 보인다.

1978. 8. 3.

○ 도로결정 조서								
구분	등급	구별번호	폭원	연장	시점	종점	비고	
기정	소토	3	6m	12m	성내동 13-3	성내동 4-3		
변경	"	2	8	180	"	" 116-1	노폭확장및연장	
신설	"	1	10	120	용암 331-61	용암 293-10		
"	"	3	6	80	" 317	" 315-15		
기정	"	3	6	236	홍제 279-12	홍제 287-107		
변경	중토	2	176	15	"	"	노폭확장	
신설	소토	3	6	700	구파발 111-2	구파발 28-2		
별첨 도면표시와 같음(도면서략)								
○ 하수도 결정조서								
구분	시설명	폭원	연장	시점	종점			
신설	하수도	35m	700m	구파발동 111-2	구파발동 28-2			
별첨 도면표시와 같음(도면생략)								
<p>○ 서울특별시고시제 389 호</p> <p>도시계획사업(도로) 실시계획인가</p> <p>1. 서울특별시고시 제 34 호(73.2.8) 고시된 서울특별시 도시계획사업(도로)에 대하여 다음과 같이 실시계획을 인가하였기 도시계획법 제 25 조와 동법 제 26 조 및 건설부고시 제 41 호(77.3.16)의 규정에 의하여 이를 고시함.</p> <p>2. 토지 및 건물의 소유자와 이해</p>					<p>관계인에게는 개별 통지할 것이나 미수명자에 대하여는 이 고시로 갈음함.</p> <p>3. 관계도서는 성북구청 토목과에 비치하여 토지 및 건물의 소유자와 이해관계인에게 보인다.</p> <p>1978.8.5</p> <p>서울특별시장</p> <p>1. 사업시행의 위치: 성북구 길음동 77의 43호선 하천</p>			

<p>2. 사업의 종류 및 명칭 : 길음교 주변도로 정비공사</p> <p>3. 사업규모 : ┌ 폭 = 25 m └ 연장 = 80 m 하천복개 ┌ 폭 = 12 m 84 m └ 연장 = 36 m</p> <p>4. 사업시행자 : 서울특별시</p>	<p>5. 착수 및 준공예정일 : 인가일 1978.12.31.</p> <p>6. 사용 또는 수용할 재산의 소재지 : 별첨</p> <p>7. 토지 또는 건물의 소유자와 토지수용법 제4조3항의 규정에 의한 관계인 주소, 성명 : 별첨토지조사서</p>
--	---

토 지 조 서

번호	소재지	지목	수용면적	소유자주소	성명	관계인의주소, 성명
1	길음동 877-209	대	43㎡	길음동 533-1	김갑연	
2	" 877-4	대	139㎡	" 877-4	홍순구	
3	" 533-41	대	38	관악구 대방동 402의 13	황명희	
4	" 877-210	대	42		서울특별시	
5	" 877-211	대	59		"	
6	" 877-215	도로	73		"	
7	" 877-7	대	109		"	
8	" 877-212	대	9		"	
9	" 877-17	대	50		"	
10	" 877-18	대	50		"	

번호	소재지	지목	수용면적	소유자주소	성명
11	길음동 877-19	대	36		서남복발사
12	" 877-216	"	38		"
13	" 877-217	"	14		"
14	" 877-218	"	50		"
15	" 877-25	"	73		"
16	" 877-26	"	69		"
17	" 877-27	"	67		"
18	" 877-29	"	66		"
19	" 877-30	"	50		"
20	" 877-31	"	50		"
21	" 877-214	"	33		"
22	" 877-218	"	26		"
23	" 877-219	"	21		"
24	" 877-41	"	46		"
25	" 877-42	"	45		"
26	" 877-43	"	10		"
27	" 877-44	"	2		"
28	" 877- 2	"	1		"
29	" 877- 3	"	30		"
30	돈암1동 8- 10	"	46		"
31	" 8- 11	"	79		"
32	" 8- 12	"	53		"
33	" 8- 13	"	79		"
34	" 8- 14	"	1		"
35	" 8- 15	"	7		"
36	" 8- 17	"	102		"

건 물 조 서

번호	소재지	구조	수용 면적	소유자		관계인
				주소	성명	
1	길음동 877-4	목조외집 세멘트와 주철구조	20.78	길음동 877의 4	홍순구	70.25
2	길음동 877의 206		2.42	" 877의 206	김영찬	
3	" 877의 25	목조외집 벽기전수	14	미아동 877의 25	오영섭	48.5.15

◎ 서울특별시 고시 제 390 호

도시계획사업(지하도)
실시계획인가

1. 서울특별시 고시 제 300 호(77.8.25)로 고시된 서울특별시 도시계획사업(지하도)에 대하여 다음과 같이 실시계획을 인가하였기 도시계획법 제 25 조와 동법 제 26 조 및 건설부 고시 제 41 호(77.3.16)의 규정에 의하여 이를 고시함.

2. 토지 및 건물의 소유자와 이 해 관계인에게는 이 고시로 갈음함.

3. 관계도서는 이화여대 관계과에 비치하여 토지 및 건물의 소유자와 이해관계인에게 보인다.

1978.8.4

서울특별시장

1. 사업시행의 위치: 서울 종로구
종로 6 가 12 의 50 부근

2. 사업의 종류 및 명칭: 이화여대
의료원 부속병원 연결 지하차도
공사

3. 사업규모: 폭=8m 연장=6m

4. 사업시행자: 서울 서대문구
대현동 11번지의 1

학교법인 이화학당 이사장 김영의

5. 착수 및 준공예정일:

안가일 ~ 1979.3.30

6. 사용 또는 수용할 재산의 소재
지: 별첨

7. 토지 또는 건물의 소유자와 토

지수용법 제 4 조 3 항의 규정에 의한

관계인 주소, 성명: 별첨토지조사 생략

◎ 서울특별시고시제 391 호

아파트지구개발사업시행자지정

1. 건설부 고시 제 131 호 (76.3.21) 및 서울특별시 고시 제 256 (76.10.2) 호로 아파트지구 지적승인된 서초동 (3-3) 지역에 대하여 주택건설 촉진법 제 21 조 동시행법 제 24 조 및 제 45 조 규정에 의거 아파트지구 개발사업시행자로 지정되었기 이를 고시한다.
2. 관계도시는 서울특별시 주택국 (주택행정과) 및 강남구청 (시민봉사실)에 비치하고 토지소유자 및 이해관계인의 열람 (9일)에 공한다.

1978.8

서울특별시강

아파트지구개발사업시행구역토지조사

- 아파트지구 개발사업시행자 지정내역
 - 가. 사업시행자 : (주) 삼호주택 조영사
 - 나. 사업시행구역의 위치 : 강남구 서초동 (제 3-3 지구) 98번지 일원 (14,390평)
- 다. 사업계획개요
 - 사업명 : 아파트지구 개발사업시행자 지정
 - 사업규모 : 아파트 25평형 700세대 수구선타 1동
 - 사업비 : 17,880,000천원
 - 사업기간 : 76.8-79.12
- 마. 관계도면의 열람기간 : 78.8.4-78.8.12 (9일간)
 - 관치도면의 열람장소 : 주택국 (주택행정과) 강남구 (시민봉사실)

아파트지구명	지	번	지	적	비	고
영동아파트지구 제 3-3 지구	반포동	132	{	가	225.6	
					나	
	"	130-10		90		
	"	131-3		121.9		
	"	131-1		242.4		
	"	131-2		121.8		
	"	131-4		47.4		
	서초동	92		60.4		
	"	99-3	{	가	96	
		나			56.8	
"	335BL-2		98			

아파트지구명	지 번	지 적	비 고
영동아파트지구 제 3 - 3주구	서초동 335 BL- 3	113	
	" 154-5	180	
	" 102-1	195.6	가 나 다
	" 102-2	1,706.3	
		231.8	
	반포동 130-9	185.1	
	서초동 88-1	968.2	가
	88-2		
	" 90	115.9	나
	" 91	368.5	다
	" 94	226.7	라
	" 89	122.2	
	" 237-2	568	
	" 69-1	195.4	나
	" 308-1	219	
	" 308-2	351.6	
	" 160	89.6	
	공원용지	300	
	서초동 35	255.9	
	" 84-2	232.4	
	" 83	348.5	가 나
	" 84-3	367	
	" 61-2	100	
" 73-7	60		
" 61-11	60.7		
" 73-5	118.9		
" 73-6	291.7		

아파트지구명	지 번	지 적	비 고
영동아파트지구	서초동 50-3	51	
제 3 - 3 수구	" 50-8	61	
	" 50-9	27	
	" 18-1	117	
	" 18-2	117	
	" 54-8	68.2	
	" 338-2 가	169.2	
	" 73-2	288.1	
	" 73-8	269.3	
	" 도 로	163.5	
	" 19-1	2,306.7	
	" 162		
	" 15-2		
	" 16-2		
	" 16-5		
	" 16-6		
	" 16-7		
	" 16-8		
	" 16-9		
	" 61-10		
	" 47	71	
" 98			
" 20-6			
" 20-5			
" 69-1	가	958.8	
	나	150	
	도 로	93	

◎ 서울특별시 고시 제 392 호

아파트지구개발사업시행자지정

1. 건설부 고시 제 131 호 (76.8.21) 및 서울특별시 고시 제 256 (76.10.2) 호로 아파트지구 지적수인권 도곡동 (제 4-3 지구) 지역에 대하여 주택건설 촉진법 제 21 조 및 동령 제 24 조 및 제 45 조 규정에 의거 아파트지구 개발사업시행자로 지정되었기 이를 고시한다.
2. 관계도서는 서울특별시 주택국 (주택행정과) 및 강남구청 (시민봉사실)에 비치하고 토지소유자 및 이해관계인의 열람 (9 일)에 공한다.

1978.8.

서울특별시 장

0 아파트지구 개발사업시행자 지정내역

가. 사업시행자 : (주) 삼호주택 조용시
 나. 사업시행구역의 위치 : 강남구 도곡동 (제 4-3 지구) 산 1 - 14 의 일원 (5,828 평)

나. 사업계획개요

- 사업명 : 아파트지구 개발사업 시행자 지정
- 사업규모 : 아파트 25 명형 (전용면적) 132 세대 47 명형 (전용면적) 140 세대
 지구센터 3 층 1 두 813 평
- 사업비 : 8,243,531 천원
- 사업기간 : 78.8-79.9.30

라. 관계도면의 열람기간 : 78.8.4 ~ 78.8.12 (9 일간)

관계도면의 열람장소 : 주택국 (주택행정과)
 강남구청 (시민봉사실)

아파트지구개발시행신청토지조서

아파트지구명	지 번	지 적	비 고
영동아파트지구 제 4 - 3 지구	도곡동 133-2'	41.2	
	" 133-27	126.2	
	" 133-24	347.6	
	" 133-26	221.4	
	" 133-58	208.3	
	" 133-65	208.3	

아파트지구명	지 번	지 적	비 고	
영동아파트지구 제 4 - 3 주구	도곡동 133-9	574		
	" 135-11	450.2		
	도곡동 산 1-14	2,699.8		
	도곡동 산 1-144	60		
	" 133-59	219.4		
	" 133-22	200		
	삼성동 178-19	197.5		
도곡동 133-25	274.6			
<p>㉠ 서울특별시 고시 제 393 호</p> <p>도시계획시설 (공공공지) 변경결정 및 지적승인</p> <p>1. 서울특별시 고시 제 317 호 (78.6.27) 에 의거 결정 고시한 도시계획시설 (공공공지) 에 대하여 다음과 같이 변경 결정 및 지적승인 하겠기. 도시계획법 제 12 조와 동법 제 13 조 및 건설부고시 제 41 호</p> <p>○ 도시계획시설 (공공공지) 변경 설정 조서</p>		<p>(77.3.16) 권단 취임 사함에 따라 이를 고시한다.</p> <p>2. 관계도서는 서대문구청 도시정비과와 국민봉사실에 비치하여 토지 소유자 및 이해 관계인에게 보인다.</p> <p>1978.8.</p> <p>서울특별시 장</p>		
구분	시설명	위 치	면 적	비 고
기정	공공공지	북아현동 814번지의 14필지	510.00 평	
		충정로동 35-2의 5필지	(153.00 평)	
변경	"	"	695.20 평	
			(210.30 평)	

○ 도시계획시설(공공용지) 지적승인 조서

구분	시설명	위치	면적	비고
지적승인	공공용지	북아현동 814번지의 14필지 충정로동 35-2의 8필지	695.20㎡ (210.30명)	

별첨 도면표시와 같음 (도면생략)

◎ 서울특별시 고시 제 394 호

도시계획시설(도로) 지적승인

1. 서울특별시 고시 제 341 호 (78. 7. 8) 로 시설 결정된 도시계획 시설(도로) 을 지적 승인하였기 도시계획법 제 13 조 및 건설부 고시 제 41 호 (77.3.16) 의 규정에

- 의거 이를 고시한다.
2. 관계도서는 영등포구청 도시정비과 및 시민봉사실에 비치하여 토지 소유자 및 이해 관계인에게 보인다.

1978.8.7

서울특별시장

가 도시계획시설(도로) 지적승인 조서

구분	등급	류별	번호	폭원	연장	기점	종점	비고
신설	소로	2		8	280m	구로 260	구로 778-1	
기정	소로	2		8	248m	구로 260	구로 170	
폐지	소로	2		8	248m	구로 260	구로 170	

◎ 서울특별시 고시 제 395 호

도시계획시설(도로) 지적승인

1. 서울특별시 고시 제 276 호 (73. 6. 12) 로 결정 고시된 도시계획 시설(도로) 에 대하여 도시계획법 제 13 조 및 건설부 고시 제 41 호 (77.3.16) 의 권한 위임 규정에

따라 지적 승인하고 이를 고시한다.

2. 관계도서는 서울특별시 도시계획과와 성북구청 도시정비과에 비치하여 토지소유자 및 이해관계인에게 보인다.

1978.8.8

서울특별시장

가) 지적승인조서

구분	등급	류별	번호	폭원	연 장	기 점	종 점	비 고
신설	소로	3		6 m	306 m	하월곡동 80- 72	하월곡동 81- 92	
"	"	"		"	250 m	" 82-230	" 77-239	
"	"	"		"	276 m	" 82-176	" 70- 20	
"	"	"		"	205 m	" 82- 9	" 76- 3	

별첨 도면 표시와 같음(도면생략)

◎서울특별시고시제 396 호

도시계획시설(공원) 지적승인

1. 서울특별시 고시 제 252 호 (78. 5.30) 로 설정 "고시된 도시계획 시설(공원)에 대하여 도시계획법 제 13 조 및 건설부 고시 제 41 호 (77.3.16) 의 권한 위임규정에

따라 지적 승인하고 이를 고시한다.

2. 관계도서는 서울특별시 도시계획과와 성북구청 도시정비과 및 시민봉사실에 비치하여 토지소유자 및 이해관계인에게 보인다.

1978.8.8

서울특별시장

가. 지적승인조서

공원의 종류	공원명	위 치	면 적			비 고
			기 장	변 경	확 정	
아동공원	삼선가동 공 원	성북구 삼선동 1 가 512-159 512-160 일원			8.625	신설

별첨 도면 표시와 같음(도면생략)

◎서울특별시고시제 397 호

도시계획시설(여객자동차정류장) 변경처리승인

1. 서울특별시 고시 제 355 호 (78. 7.18) 로 설정되고 서울특별시

고시 제 384 호 (78.8.28) 로 지적승인된 도시 계획시설(여객자동차 정류장)에 대하여 도시계획법제 13 조 및 건설부 고시 제 41 호 (77.3.16) 권한 위임에 따라 이를 고시한다.

2. 관계도서는 동대문구청 도시정비
과와 시민봉사실에 비치하여 토지
소유자 및 이해 관계인에게 보
가. 도시계획시설 지적승인 내역

이다.

1978.8.8

서울특별시장

구분	시 설 명	위 치	면 적	비 고
신 설	여객자동차정류장	면목동 81-3일대	3,078	
"	"	"	"	도면정정

◎서울특별시고시제 398 호

도시계획사업(도로)
실시계획인가

1. 서울특별시 고시 제 70호(77.3.14)와 서울특별시 고시제 26호(78.1.28)로 시설결정 및 지적승인된 도시 계획사업(도로)에 대하여 다음과 같이 실시계획을 인가 하였기 도시계획법 제 25 조, 제 26 조 및 건설부 고시 제 41호(77.3.16)의 규정에 의하여 이를 고시한다.
2. 본 공사로 수용되는 토지건물등 재산에 관한 이해관계인에게는 개별통지할 것이나 미수형자에게는 이 고시로 갈음한다.
3. 관계도서는 동대문구청 토목과에 비치하고 토지 및 건물의 소유자와 이해관계인에게 보인다.

1978.8.8

서울특별시장

- 가. 사업시행지 : 1. 청량리 317번지일대
2. 회기동 99번지일대

나. 사업의종류와 명칭 : 청량리 경찰서 입구 및 시조사 앞 가각정비 공사

다. 사업규모 : 아스팔트포장 14.52㎡
보도부력 6.88 a
하수도시설 관경 600mm
연장 195m

라. 사업시행자 : 서울특별시장
(동대문구청장)

마. 사업착수 및 준공예정일 :
78.8-78.10

바. 위치 및 계획명면도 : 별첨
(도면생략)

사. 사용 또는 수용할 토지건물 :
별첨 (생략)

아. 토지건물의 이해관계인 주소,
성명 : 별첨 (생략)

○ 서울특별시고시제 399 호

도시계획시설 (학교) 결정

1. 서울특별시 도시계획시설 (학교) 을 다음과 같이 결정하였거 도시계획법 제 12 조와 건설부 고시 제 41 호 ('77.3.16) 규정에 의거 이를 가. 도시계획시설 (학교) 결정로서

고시한다.

2. 관계도서는 서울특별시 도시계획 1 과와 관할구청 도시정비과와 시민봉사실에 각각 비치하여 토지소유자 및 이해관계인에게 보인다.

1978. 8. 8.

서울특별시장

구분	시 설 명	위 치	면 적 (㎡)	비 고
신 설	신림국민학교	관악구신림동 418-21 외 4 필지	16,245 (4,914 평)	기존학교
"	삼성국민학교	관악구신림동 244-29 외 8 필지	16,893 (5,110 평)	"
"	노량진국민학교	관악구노량지동 237 외 12 필지	10,846 (3,279 평)	"
"	상도국민학교	관악구상도동 238-2 외 9 필지	14,800 (4,477 평)	"
"	상도중학교	관악구사당동 181-20 외 11 필지	20,010 (6,053 평)	"
"	대방여중	관악구신대남동 492-200 외 1 필지	13,977 (4,228 평)	"
"	경문고등학교	관악구동작동 산 4 - 2 일대	37,822 (11,441 평)	"

별첨 도면표시와 같음 (도면생략)

○ 서울특별시고시제 400 호

도시계획사업 (도로및하수도 시설) 실시계획인가

1. 건설부고시 제 177 호 (1962.12.8)

로 시설결정 및 지적고시된 도시계획사업 (도로및하수도시설) 에 대하여 다음과 같이 도시계획을 인가하였거 도시계획법 제 24 조와 건설부고시제 41 호 (77.3.16) 규정에 의거 이를 고시함.

<p>2. 관계도서는 영등포구청 시민봉사실에 비치하여 토지소유자 및 이해관계인에게 공람에 공하고 있음. 1978.8.9 서울특별시 인가증 도시계획사업(도로 및 하수도 시설) 실시계획인가증</p> <p>1. 사업시행지: 영등포구도림동신길동지내 시점: 영등포구도림동 157-9 종점: 영등포구신길동 426-2</p> <p>2. 사업의종류와 명칭: 문래동로타리-신길광장간 도로개설공사</p> <p>3. 사업의규모: 노로개설: B=25m L=1,250m 하수도: 암거(2.5X1.5X2m)L=340m " " D=600mm L=1,530m " " D=1,000mm L=610m</p> <p>4. 사업의시행자: 서울특별시(영등포구청장)</p> <p>5. 사업착수 및 준공예정일 실시계획인가일~78.12.31</p> <p>6. 인가번호: 서울특별시고시제 400 호</p> <p>7. 수용 또는 사용할 토지건물의 가. 도시계획시설 지적승인 내역</p>	<p>소재지, 지번, 지목 및 소유권과 이외의 권리명세 별첨서류 참조</p> <p>6. 토지 또는 건물의 소유자와 토지수용법 제 4 조 3 항의 관계인의 주소 성명 별첨서류 참조 위와 같이 아래 조건을 부하여 도시계획법 제 24 조 건설부고시 제 41 호(77.3.16)의 규정에 의하여 도시계획사업(도로및하수도사업) 실시 계획인가신청을 별첨 설계도서와 같이 인가함. 1978.8.9 서울특별시</p> <p>◎ 서울특별시고시제 401 호 도시계획시설(학교) 지적승인</p> <p>1. 서울특별시 고시 제 73 호(78.7.27)로 결정된 도시계획시설(학교)에 대하여 도시계획법 제 13 조 및 건설부고시 제 41 호(77.3.16) 권한 위임에 따라 이를 고시한다.</p> <p>2. 관계도서는 동대문구청 도시정비과와 시민봉사실에 비치하여 토지소유자 및 이해관계인에게 보인다.</p>					
<table border="1"> <tr> <th>구분</th> <th>시 설 명</th> <th>위 치</th> <th>면 적</th> <th>비 고</th> </tr> </table>	구분	시 설 명	위 치	면 적	비 고	
구분	시 설 명	위 치	면 적	비 고		
<table border="1"> <tr> <td></td> <td>태 능 중 학 교</td> <td>국동 121-79</td> <td>23,169(7,009평)</td> <td>기 존</td> </tr> </table>		태 능 중 학 교	국동 121-79	23,169(7,009평)	기 존	
	태 능 중 학 교	국동 121-79	23,169(7,009평)	기 존		
<table border="1"> <tr> <td></td> <td>면 목 국 민 학 교</td> <td>면목동 221</td> <td>13,005(3,934평)</td> <td>"</td> </tr> </table>		면 목 국 민 학 교	면목동 221	13,005(3,934평)	"	
	면 목 국 민 학 교	면목동 221	13,005(3,934평)	"		
<table border="1"> <tr> <td></td> <td>청 량 중 기 제 공 고</td> <td>청량리 1 동 3 - 1 일대</td> <td>34,699(10,496평)</td> <td>"</td> </tr> </table>		청 량 중 기 제 공 고	청량리 1 동 3 - 1 일대	34,699(10,496평)	"	
	청 량 중 기 제 공 고	청량리 1 동 3 - 1 일대	34,699(10,496평)	"		
<p>1978.8.10 서울특별시</p>						

○ 서울특별시고시 제 402 호
 도시계획용도지역지적승인
 1. 건설부고시 제 213 호 (78.8.2) 로 변경된 당시 도시계획 용도지역에 대하여 도시계획법 제 13 조와 건설부고시 제 41 호 ('77.3.16) 의 권한가. 도시계획 용도지역 지적승인 조서

취입 규정에 따라 지적승인하고 이를 고시한다.
 2. 관계도서는 관할구청 시민봉사실에 비치하여 토지소유자 및 이해관계인에게 보인다.
 1978.8.10
 서울특별시장

변경구분	위치	면적 (㎡)	비고
자연하지 → 주거	강남구 양재동 중열 2 마을	10,000	
"	" " 잔디 "	34,100	
"	" " 계리 "	16,800	
"	" " 암산 "	34,100	

별첨 도면표시와 같음 (도면생략)

○ 서울특별시고시 제 403 호
 도시계획시설 (도로) 변경결정 및 지적승인
 1. 서울특별시 도시계획시설 (도로) 을 다음과 같이 변경결정 및 지적승인 하였고 도시계획법 제 12 조, 제 13 조 와 동법시행령 7 조의 2 및 건설부고시 제 41 호 ('77.3.16) 의 권한취입 규정에 의거 이를 고시한다.
 2. 관계도서는 서울특별시 도시계획과와 관할구청 시민봉사실 및 도시정비과에 비치하여 토지소유자 및 이해관계인에게 보인다.
 1978. 8.
 서울특별시장

가. 도로변경 결정 및 지적승인 조서

구분	등급	류별	번호	폭원	연장	기점	종점	비고
기장대로	2	49	30	30m	1,950	남산 3호터널	용산동 2가	
					(700)	용산차 입구	(층 3-19)	
변경	"	"	"	30-35	"	"	"	

별첨 도면표시와 같음 (도면생략)

◎ 서울특별시고시제 404 호
 도시계획시설(도로)지적승인
 1. 서울특별시고시제 388 호(78.8.3)에 의거 결정고시된 도시계획시설(도로)에 대하여 다음과 같이 지적승인하였기 도시계획법 제 13 조 및 건설부고시 제 41 호(77.3.16) 권한가. 도시계획시설(도로) 지적승인 조서
 위임사항에 따라 지적승인 하였기 이를 고시한다.
 2. 관계도서는 서대문구청 도시정비과와 시민봉사실에 비치하여 토지소유자 및 이해관계인에게 보인다.
 1978. 8.
 서울특별시장

구분	등급	류별	번호	폭	원	연	장	시	점	중	점	비	고
기정	소로	3		6		236		홍제 279-12		홍제 287-107			
변경	중로	2	176	15		236		"		"			로폭확장

별첨 도면표시와 같음(도면생략)

◎ 서울특별시고시제 405 호
 반도북정가구정비지구(한일은행분구)정비사업실시계획인가
 1. 건설부고시 제 381 호(74.11.27)를 지구지정되고 서울특별시공고 제 268 호(77.11.8)로 건축계획결정된 반도북정가구 정비지구(한일은행분구)정비사업에 대하여 도시계획법 제 25 조 및 건설부고시 제 41 호(77.3.16) 권한 위임규정에 의거 인가하고 동법 제 26 조 규정에 의거 다음과 같이 고시한다.
 1978. 8.
 서울특별시장
 가. 사업시행지: 서울특별시중구남대문로 2 가 130 번지의 10 필지
 나. 사업의종류 및 명칭: 반도북정가구정비지구(한일은행분구)정비사업
 다. 사업시행자주소, 성명: 주소: 서울특별시중구남대문로 76 번지 성명: 주식회사한일은행장 김정호
 라. 사업기간: 착공년월일; 1978.7 준공예정년월일; 1980.12.31
 마. 사업시행면적 및 규모
 시행면적: 1,516.5 평(11 필지)
 시행규모: 대지면적 1,318.4 평
 건축면적 734 평
 (55.7%)
 면면적 13,180 평
 (999.7%)
 층 수 지하3, 지상21층
 바. 사용 또는 수용할 토지, 건축물, 의명세 및 소유권 이외의 권리명세(별첨)

토 기							
번 호	소유자	지 번	지 목	면 적		소유권이외 권리명세	비 고 관계인
				등기면적	사용면적		
1	한 일	남대문로 2 가 130	대	155.3평	142.5평	해당없음	
2	"	" 130-3	"	236.2	(196.4)	"	공공용지
3	"	중구소공동 7	"	986.6	842.4	"	
4	시	" 21-5	도	178.0	22.7	"	
5	한 일	" 21-4	대	103	84.5	"	
6	한국건설	" 21-1	"	180	31.0	구 권 실	조흥은행
7	"	" 20	"	100	7.7	"	
8	"	" 20-1	"	11.5	4.0	해당없음	
9	호텔롯데	" 6-1	"	1,871.8	160.3	"	기 환 지
					10.3	"	
10	한 일	남대문로 2 가 130-4	"	1.7	(1.7)	"	공공용지
11	"	소 공동 18	"	12.0	13.0	"	
12	"	" 76	"	376.3	376.3	"	전용주차장
13	"	" 77-9	"	23.7	11.85	공용자본	
계	대지 및 주차장 도로			1,706.55 평 (198.1)		남대문로확장	

○ 서울특별시고시제 406 호

도시계획시설(공용외청사) 변경 결정 및 지적승인

1. 서울특별시 도시계획시설(공용외청사)을 다음과 같이 변경 결정및 지적승인하였기 도시계획법 제 12 조 동법제 13 조와 건설부고시제 41 호 (77.3.16) 규정에 의거 이를 고시

한다.

2. 관계도서는 서울특별시 용산구청 도시정비과와 시민봉사실에 각각 비치하여 토지소유자 및 이해관계인에게 보인다.

1978. 8.

서울특별시 장

가. 변경결정조서				
구분	시 설 명	위 치	면 적	비 고
기정	공용외청사	용산구원효로 1가 25 부근	6,563.6㎡ (1,985.6명)	용산구청사부지
변경			9,939.2㎡ (3,006.6명)	추가: 1,021명 (국)

산정 도면생략

◎ 서울특별시고시제 407 호

도시계획사업 (공용외청사) 실시
계 획 인 가

1. 서울특별시 고시 제 393 호 ('77. 11. 4) 로 시설결정 및 지적승인 되었으며, 동공고 제 123 호 ('78. 3. 31) 로 도시계획사업에 따른 서류 공란 및 의견청취한 지역에 대하여 다음과 같이 실시계획을 인가 하였기 도시계획법 제 25 조 동법 제 26 조와 건설부고시 제 41 호 ('77. 3. 16) 규정에 의거 이를 고시한다

2. 관계도서는 서울특별시 마포구청 도시장비과와 시민봉사실에 각각 비치하여 토지소유자 및 이해관계인에게 보인다.

1978. 8. 1.

서울특별시 장

1. 사업시행지: 마포구성산동산 11-43 부근

2. 사업의종류 및 명칭: 도시계획 사업 (공용외청사) 실시 계획인가

3. 사업시행면적: 24,728㎡
중 12,357㎡ (3,738명: 1카분)

4. 사업시행자 주소, 성명:

서울특별시장 (마포구청장)

5. 사업착수 및 준공예정일
가. 착수년월일: 인가일로부터일주일 이내
나. 준공예정년월일: 1978. 12. 31

6. 수용 또는 사용할 토지의 소재지, 지목, 지적소유권이외의 권리명세 (별첨)

7. 토지 또는 건물의 소유자 및 토지수용법 제 4 조제 3 항의 규정에 의한 관계인의 주소, 성명 (별첨생략)

◎ 서울특별시고시제 408 호

도시계획시설 (학교여객자동차정류장) 지적승인

1. 서울특별시고시제 373 호 (78. 7. 27) 및 동고시제 375 호 (78. 7. 23) 로 시설결정된 도시계획시설 (학교, 여객자동차정류장) 에 대하여 다음과 같이 지적승인하였기 도시계획법 제 13 조 및 건설부고시 제 41 호 ('77. 3. 16) 규정에 의하여 이를 고시한다

2. 관계도서는 관악구청 도시정비과 및 시민봉사실에 비치하고 토지소유자 및 이해관계인에게 보인다.

1978. 8. 14.

서울특별시 장

별표 2

민원봉사실즉석처리민원사항

구 분 기 능 별	민원사항	처리기간		근거법규	비고
		현행	개정		
공사	의	7	5	민원사무처리규정 제 2 조	즉일처리할수 있는경미사항
통합	사실증명및확인	즉시		상등 제 2 조	
경 우	건공작상확인원	7	4	군사원호보상법 6 조 동시행명 1 조	
	건공사항유족증명	7	4	상 등	
	경력(퇴직)증명원	즉시		민원사무처리규정 제 2 조	
보	고물영업소관리자해임신고	"		고물영업법 5 조 2 항 동시행명 6 조	
	고물영업휴업및폐업신고	"		" 5 조 3 항 동시행명 7, 8 조	
	고물상허가신청의변경신고(기재)	1		" 5 조 3 항 동시행명 9 조 1 항	
	고물상허가증재교부신청	1		" 10 조 2 항 동시행명 16 조	
	전담포폐업휴업신고	즉시		전담포영업법 4 조 2 항 동시행명 16 조	
안	미아가출원신고			경찰관직무집행법	
	유실발사무			유실물법	

가. 도시계획시설(도로) 신설 및 변경지적승인조서								
구분	등급	류별	번호	목원	연장	기점	종점	비고
기정	소로	2		8	880	교책 157-2	교책 174-6	
변경	"	2		8	880	"	"	노선 폐지
신설	중로	1	195	20	880	2	2	
기정	소로	1		10	580	교책 72-4	교책 124-4	
변경	"	1		10	580	"	"	노선 폐지
신설	중로	2	173	15	580	"	"	
기정	소로	2		8	200	" 76-197	" 76-32	
변경	"	2		8	200	"	"	노선 폐지
기정	"	3		8	280	" 127-79	" 194-1	
변경	"	1		8	280	"	"	노선 폐지
신설	"	1		10	930	" 76-197	" 194-1	
신설	"	2		8	220	" 50-27	" 174-1	
기정	"	2		8	280	" 78-7	" 160-19	
변경	"	2		8	280	"	"	노선 폐지
신설	중로	2	174	15	920	" 82-61	" 160-19	
신설	소로	2		8	70	" 176-17	" 43-34	
신설	"	2		8	110	" 50-49	" 46-35	
기정	"	3		6	620	" 97-1	" 산 29-3	
변경	"	3		6	620	"	"	노선 폐지
신설	"	1		10	620	"	"	
기정	"	2		8	130	" 산 30-2	60-2	
변경	"	2		8	130	"	"	노선 폐지
기정	"	4		4	80	" 171-11	176-3	
변경	"	4		4	80	"	"	노선 폐지

제 672 호

시

보

1978.8.10

32-29

구분	등급	류별	번호	족원	연장	기	점	종	점	비고
신설	소로	1		10	80	교취	171-11	교취	176-3	
신설	"	1		10	100		50-10	"	50-1	
신설	"	2		8	360		514	"	142-22	
기정	"	3		6	350		130-2	"	172-37	
변경	"	3		6	350			"		노선폐지
신설	"	2		8	350			"		
신설	"	2		8	250		123-1	"	50-49	
신설	"	2		8	320		109-9	"	82-3	
신설	"	2		8	80		76-67	"	76-51	
신설	"	2		8	280		97-8	"	145-168	
신설	"	2		8	140		68-99	"	58-14	
신설	"	2		8	80		180-2	"	산 43	
신설	"	2		8	210		42	"	43-44	
신설	"	2		8	100		46-2	"	57-155	
신설	"	2		8	360		51-10	"	79-1	
신설	"	2		8	60		53	"	52-41	
신설	"	3		6	240		145-60	"	138-15	
신설	"	3		6	280		147-4	"	154-15	
기정	"	2		8	250		50-27	"	184-6	
변경	"	2		8	250			"		노선폐지
기정	"	3		6	120		82-50	"	82-63	
변경	"	3		6	120			"		노선폐지
기정	"	3		6	220		76-7	"	109-8	
변경	"	3		6	220			"		노선폐지

구분	등급	류별	번호	특원	연장	기점	종점	비고
신설	소로	3		6	90	교척 43-34	교척 50-10	
신설	"	3		6	94	" 171-37	" 172-90	
기정	"	4		4	36	" 53-10	" 155-90	
변경	"	4		4	90	"	"	노선폐지
신설	"	2		8	100	" 63-5	" 176-18	가각정리
기정	"	2		8	380	오류 73-3	오류 166-10	
변경	"	2		8	380	"	"	노선폐지
신설	중로	2	175	15	720	" 174-2	" 73-2	
신설	"	3	113	12	570	" 97-7	" 265-2	
신설	소로	2		8	590	" 166-20	" 216-2	
신설	"	2		8	180	" 187-5	" 183-1	
신설	"	2		8	110	" 197-1	" 178	
신설	"	2		8	120	" 171-1	" 156-53	
신설	"	2		8	110	" 166-10	" 156-15	
신설	"	2		6	80	" 156-28	" 156-70	
신설	"	2		6	100	" 23-4	" 124-22	
기정	"	3		6	180	공동 110	공동 136-1	
변경	"	2		8	180	"	"	특원확장
신설	"	2		8	320	" 136-1	" 산 10-4	
기정	"	3		6	220	" 136-1	" 154	
변경	"	2		8	220	"	"	특원확장
기정	"	3		6	380	" 108-4	" 산 10-4	
변경	"	2		8	380	"	"	특원확장
신설	"	3		6	60	" 136-1	" 134-2	

<p>○ 서울특별시고시 제 411 호</p> <p>도시계획시설 (여객자동차정류장) 지적승인</p> <p>1. 서울특별시 고시 제 275 호 ('78. 6. 12) 로 도시계획시설 (여객자동차정류장) 결정된 사항에 대하여 도시계획법 제 13 조 및 건설부고시 제 가. 여객자동차정류장 지적승인 조서</p>	<p>41 호 ('77. 3. 16) 권한 위임에 따라 지적승인하였기 이를 고시한다.</p> <p>2. 관계도서는 서대문구청 도시장비과와 시민봉사실에 각각 비치하여 토지소유자 및 이해관계인에게 보이게 한다.</p> <p>1978. 8. 14</p> <p>서울특별시장</p>
---	--

구분	시 설 명	위 치	면 적 (㎡)	비 고
신설	여객자동차정류장	서대문구구은동 346-3 의 1 필지	1,702(516 평)	신진운수

별첨 도면표시와 같음 (도면생략)

<p>○ 서울특별시고시 제 412 호</p> <p>도시계획사업 (유수지시설) 실시계획인가</p> <p>1. 서울시 고시 제 384 호 ('77. 10. 31) 로 시설결정 고시된 도시계획사업 (유수지시설) 에 대하여 다음과 같이 실시계획을 인가하였기 도시계획법 제 25 조 동법제 26 조 및 건설부고시 제 41 호 ('77. 3. 16) 의 규정에 의하여 이를 고시함.</p> <p>2. 토지 및 건물의 소유자와 이해관계인에게는 개별통지 할 것이나 미수명자에 대하여는 본고시로 갈을 한다.</p> <p>3. 관계도서는 영등포구청 토목과에 비치하여 토지 및 건물의 소유자와 이해관계인에게 보이게 한다.</p> <p>1978. 8. 14</p> <p>서울특별시장</p>	<p>가. 사업시행처 : 영등포구영등동 302번지인데나 . 사업의종류및명칭 : 도시계획사업 (유수지시설) 도림 2 유수지배수펌프장</p> <p>다. 사업의 규모</p> <p>(1) 유수지축조 : 면적 23,807 ㎡ 유수용량 68,000 ㎥</p> <p>(2) 배수펌프장 : 전수정 A = 380 ㎡ 펌프장 1 층 300 ㎡ 2 층 46 ㎡</p> <p>(3) 거건설비 : 변전소 A = 144 ㎡ 연결펌프 : 167 마력 × 2 대 모터펌프 : 200 마력 × 1 대 모터펌프 : 175 마력 × 1 대</p> <p>(4) 부대공 : 압거 3.0 × 2.5 × 2 면 L = 150m 용력 5 L = 50m 기타공 1 식</p> <p>라. 사업시행자 : 서울특별시</p> <p>마. 착수및준공예정 : 78.8-78.9.30</p> <p>바. 수용또는사용할 토지건물의 소재지, 지번, 지목 및 소유권이의와 권리의 명세 : 별첨</p> <p>사. 토지도는 건물의소유자와 토지수용법 제 4 조제 3 항의 규정에 의한 관계인 주소, 성명 : 별첨</p>
---	--

◎서울특별시고시 제 413 호

도시계획사업 (하수도및도로)
실시계획인가

1. 서울시고시 제 71 호 (78.3.2) 로 시설결정 고시된 도시계획사업 (하수도및도로) 에 대하여 다음과 같이 실시계획을 인가하였기 도시계획법 제 25 조 및 동법제 26 조, 건설부고시 제 41 호 (77.3.16) 의 규정에 의하여 이를 고시함.
2. 토지 및 건물외소유자와 이해관계인에게는 개별통지 할것이나 미수령자에 대하여는 이 고시로 갈음 한다.
3. 관계도서는 영등포구청 토목과에 비치하여 토지 및 건물외 소유자와 이해관계인에게 보이게 한다.

1978. 8. 14

서울특별시장

가. 사업시행자 : 영등포구독산동 465-8 의 18지번

나. 사업종류 및 명칭 : 도시계획사업 (하수도및도로) 고지배수로정비공사

다. 사업규모

시흥천 (대한전선앞) B=13.0 L=530

관악운수앞 B=5.3 L=205

가. 운동장 (정구장) 지적승인조서

독산동수로 B=4 L=652

라. 사업시행자 : 서울특별시장

마. 착수및준공예정 : 78.7-79.8.30

바. 사용 또는 수용할토지, 건물외소재지, 지번, 지목 및 소유권이외의 처리의 명세 : 별첨

사. 토지 또는 건물외소유자와 토지수용법 제 4 조제 3 항의 규정에 의한 관계인주소, 성명 : 별첨

◎서울특별시고시 제 414 호

도시계획시설 (운동장, 정구장)
지적승인고시




1. 서울특별시 고시 제 377 호 (78.7.31) 로 결정된 도봉구관내 도시계획시설을 다음과 같이 지적승인하였기 도시계획법 제 13 조 및 건설부고시 제 41 호 (77.3.16) 의 권한위임사항에 의거 이를 고시한다.

2. 관계도서는 도봉구청 도시정비과와 동구청 시민봉사실에 각각 비치하여 토지소유자 및 이해관계인에게 보인다.

1978. 8. 16.

서울특별시장

구분	시 설 명	위 치	면 적	비 고
신설	정 구 장	도봉구공릉동 107-66 의 2 필지	2,622 평	
별첨	도면표시와 같음 (도면생략)			

<div data-bbox="357 439 687 524" style="border: 1px solid black; padding: 5px; text-align: center;">공 고</div> <p>◎ 서울특별시공고제 332 호</p> <p style="text-align: center;">공인계각신조사용승인공고</p> <p>서울특별시 공인을 아래와 같이 신조 및 계각사용 승인하였기 서울 특별시 공인조례 제9조에 의거 공 고한다.</p> <p style="text-align: center;">1978. 7 서울특별시장</p> <p>1. 사용개시일자 : 1978.8.10 2. 공인의 인영 : 별첨</p> <p style="text-align: center;">공 인 의 인 영</p>	인 영	
<div data-bbox="459 1361 638 1541" style="border: 1px solid black; padding: 5px; text-align: center;">  </div>	공 인	<p style="text-align: center;">계 인</p> 
	공 인 영	<p style="text-align: center;">영등포구수도사업특별회계정수관인</p>
<p>동대문구청장인 (호적, 병사용)</p>	공 인 영	<p>◎ 서울특별시공고제 338 호</p> <p style="text-align: center;">공인계각사용승인공고</p> <p>서울특별시 공인을 아래와 같이 경신사용 승인하였기 서울특별시 공 인조례 제9조에 의거 공고한다.</p> <p style="text-align: center;">1978. 8 서울특별시장</p>



62-34

제 672 호

시

보

1978.8.10

1. 사용개시일자 : 1978.8.16 2. 공인의 인명 : 별첨 공 인 의 인 명		인		
인		명		
공인명	남 대 문 형 찰 서 장 인	영인장	계 인	
<p>㉠ 서울특별시공고제 340 호</p> <p>동침사 이전공고</p> <p>다음과 같이 동침사를 신속 이전 하엿기 공고합니다.</p> <p style="text-align: right;">1978. 8.7</p> <p style="text-align: right;">서울특별시장 구 자 훈</p> <p style="text-align: center;">다 음</p>				
등 명	이 전 내 용		이전일자	비 고
	이 전 전	이 전 후		
천호출장소 암 사 동	강남구 암사동 51의 4	강남구 암사토지 구획정리지구 36부력1호	78.8.7	

◎ 서울특별시공고제 341 호

도시계획사업(공용의침사)
시행자 지정승인

1. 서울특별시 고시 제 410 호(77. 11.25)와 동 고시제 356 호(78. 7.18)로 시설결정 및 지적승인된 지역에 대한 도시계획사업 시행자를 다음과 같이 지정하였거 도시계획법 제 23 조 5항의 규정이 의하 이 이를 공고한다.
2. 관계도서는 종로구청 도시정비과 와 한국문화예술 진흥원에 각각 비치하여 토지소유자 및 이해관계인 에게 보입니다.

1978.8.8

서울특별시장

- 1) 사업시행처 : 서울특별시종로구동승 동 1-125일대
- 2) 사업의종류및명칭 : 도시계획사업 (공용의침사) 중앙문화예술서관
- 3) 사업시행면적 : 9,580㎡ (2,898평)
- 4) 사업시행자 주소성명 : 한국문화예 술진흥원장
- 5) 사업화확수 및 준공예정일
가. 착수예정년월일 : 1978년 10월
나. 준공예정년월일 : 1979년 9월 10일

◎ 서울특별시공고제 342 호

환지계획일부변경공람공고

1. 암사, 영동 토지구획정리 사업지 구내 환지에정지중 일부토지에 대 하여 변경사유가 있어 환지계획을 변경코져 토지구획정리 사업법 제 47 조 및 제 55 조와 동법 제 33 조의 규정에 따라 토지소유자 및 이해관계인의 공람에 공합니다.
2. 변경내용조서 및 도면은 도시정 비국 구획정리과에 비치하고 토지 소유자 및 이해관계인에게는 별도 서를 송달할 것이나, 미수령자에 대하여는 이 공고로 갈음 합니다.

1978.8.

서울특별시장

(환지계획변경내역)

- 가. 사업명 : 암사토지구획정리사업
- 나. 변경위치 : 암사동 463 의 2 호의 52 필지

◎ 서울특별시공고제 343 호

도시계획시설(도로)신시
계획공람공고

1. 건설부 고시 제 64 호(78.3.29) 로 시설 결정되고 서울시 고시 제 156 호(78.4.15)로 지적 고

시원 29,800㎡의
 리공사에 저촉되는
 2. 건설부 고시 제 738 호(63.12.24)로 시설 결정되고 동 고시 제 6 호(73.3.17)로 지적 고시된 대로 3류 46 호 죽도 국민학교 진입도로 개설공사에 저촉되는 토지 및,
 3. 건설부 고시 제 77 호(62.12.8)로 시설 결정된 도선동-중앙시장간 종로 1류 5 호의 도로 신설 공사에 저촉 편입되는 토지의 도시계획 사업 실시계획을 수립하고자 도시계획법 제 34 조 및 동법 제 25 조의 규정에 따라 공고일로부터 14 일 간 일반에게 공람하고자 이에 공고 함.
 4. 토지 및 건물의 소유자와 이해 관계인에게는 개별 통지할 것이나 미수령자에 대하여는 이 공고로 갈음 합니다.
 5. 관계도서는 관할구청 시민봉사실과 도시정비과에 비치하고 토지 및 건물의 소유자와 이해 관계인에게 보이게 한다.

1978. 7.
 서울특별시

○ 공람개요
 1. 사업장 위치
 가. 성동구 능동 11-15-군자동 29-61

능동 8-28 -군자동 91-18
 나. 성동구자양동 544-533
 다. 성동구하왕십리 201번지 -상왕십리 171-2
 2. 사업의 종류와 명칭
 가. 군자교 가각정리공사
 나. 죽도 국민학교 진입도로 개설공사
 다. 도선동-중앙시장간 도로 신설공사
 3. 사업의 규모
 가. 군자교 가각확장 B= 10 m L= 600 m
 나. 죽도국민학교 진입도로 B= 25 m L= 540 m
 다. 도선동-중앙시장간 B= 20 m L= 540 m
 4. 사업의 시행자: 성동구청장
 5. 사업착수 및 준공예정일
 가. 군자교 착공: 78. 7. 10 준공: 78. 9. 10
 나. 죽도국민학교 착공: 78. 6. 15 준공: 78.10.31
 다. 도선동-중앙시장 착공: 78. 7. 1 준공: 78.12.31
 6. 사용 또는 수용할 토지: 별첨 토지조서
 7. 토지 또는 건물의 소유자와 토지수용법 제 4 조 3항의 규정에 의한 관계인 주소 성명: 별첨

부 자 조 서

순위	소재지	분할전 표시			분할후 표시 (수용대량)			소유자		관계인
		지번	지목	지적	지번	지목	지적	주소	성명	
1	능동	1-7	대	85.4	1-15	도로	0.2	담실리 252-4	백경래	
2	"	1-8	"	253.1	1-16	"	35.4	신당동 369-44	변명권	
3	"	1-9	"	87.3	1-17	"	21.3	관악. 상도동 126-120	전종옥	
4	"	1-10	"	110.3	1-18	"	26.7	압구정동 산 6 제 1	황만기	
5	"	1-11	"	150.9	1-19	"	38.9	능동 1-11	한영기업	
6	"	2-1	"	102.6	2-2	"	25.7	군자동 78-5	김진배	
7	"	2-3	"	106.5	2-15	"	24.6	삼선 5 가 182	서정교	
8	"	2-4	"	173.4	2-16	"	37.8	이문동 83-53	정명필	
9	"	2-5	"	135.2	2-17	"	27.3	면목동 428-31	정번조	
10	"	2-13	"	136.7	2-18	"	24.3	능동 427-6	김중설	
11	"	2-10	"	50	2-10	"	50	필동 1 가 19-3	동양퍼스널 컴퓨터 CO	
12	"	2-6	"	37	2-19	"	11	"	"	
13	"	2-7	"	111.6	2-20	"	33.3	"	"	
14	"	2-8	"	66.6	2-21	"	22.6	"	"	
15	"	2-9	"	72.8	2-22	"	63.6	"	"	
16	"	2-11	"	179.2	2-23	"	50.3	"	"	
17	"	3-1	"	63.0	3-11	"	16.4	동선 5 가 70-14	김선순	
18	"	3-8	"	144.4	3-12	"	34.4	삼선 5 가 63-7	실정수	
19	"	3-7	"	98.0	3-13	"	68.2	명륜동 2 가 8-15	노진삼	
20	"	3-6	"	90.1	3-6	"	89.5	효창동 5-7	라공복	
21	"	3-5	"	104.0	3-15	"	19.1	서교동 446-82	라공성	
22	"	4-1	"	73.5	4-26	"	20.6	군자동 157	강요웅	
23	"	4-14	"	132.5	4-27	"	17.5	평매, 서란 내천 253	최천규	

순위	소재지	분할 전 표시			분할 후 표시 (수용대장)			소유자		관계인
		지번	지목	지적	지번	지목	지적	주소	성명	
24	능동	4-13	대	28.1	4-28	도로	10.4	성수1가 6.0-47	최경현	
25	"	4-12	"	91.4	4-29	"	16.4	충무3가 57-4	노원석	
26	"	4-11	"	76.8	4-30	"	30.6	북아현동 3-16	김만승	
27	"	4-10	"	96.8	4-31	"	16.8	울지1가 45	이태원	
28	"	4-9	"	93.9	4-32	"	33.3	서교동 395	송점달	
29	"	4-8	"	39.5	4-33	"	1.4	능동 4-8	경석영	
30	"	8-13	"	67.3	8-28	"	2.9	마장동 503-3	한국윙 손 Co	
31	"	8-14	"	67.2	8-29	"	8.8	"	"	
32	"	8-15	"	67.2	8-30	"	14.1	"	"	
33	"	8-7	"	41.0	8-31	"	8.5	부산 남구, 망이 동 441-1	김만수	
34	"	8-6	"	130.8	8-32	"	28.2	"	"	
35	"	8-5	"	61.1	8-34	"	40.8	연희동 105-10	서재생	
36	"	8-4	"	100.2	8-33	"	24.1	"	"	
37	"	92-65	"	21.3	92-91	"	0.5	마천동 82-14	이청자	
38	"	92-30	"	47.8	92-92	"	34.8	중곡동 122-26	안병오	
39	"	92-28	"	34.0	92-93	"	16.6	" 254-21	박광숙	
40	"	92-70	"	35.7	92-94	"	0.1	용담동 24-2	이기원	
41	"	92-1	"	30	92-1	"	30	석관동 332-14	김석태	
42	"	92-2	"	29.6	92-2	"	29.6	"	"	
43	"	92-3	"	38.5	92-95	"	35.3	도선동 165-3	김재남	
44	"	92-4	"	26.8	92-96	"	12.3	화양동 40의1	변지철	
45	"	92-5	"	34.0	92-97	"	10.3	정농동 685-114	박중삼	
46	"	92-6	"	64.1	92-98	"	19.2	"	"	
47	"	92-7	"	37.6	92-99	"	11.5	사근동 120-4	김운수	
48	"	92-8	"	28.0	92-100	"	8.4	"	"	

순위	소재지	분할전표시			분할후표시 (수용대장)			소유자		관계인
		지번	지목	지적	지번	지목	지적	주소	성명	
49	능동	92-9	대	98.0	92-101	도로	29.3	사근동 210	김은수	
50	"	92-10	"	146.9	92-102	"	29.9	능동 283-24	이영근	
51	"	92-11	"	105.1	92-103	"	20.7	능동 92-11	최점순	
52	"	92-12	"	91.4	92-104	"	17.7	증곡동 191-77	현두정	
53	"	92-13	"	53.6	92-105	"	2.8	구의동 3	황중기	
54	"	92-14	"	47.0	92-106	"	16.8	용두동 711-5	김철남	
55	"	92-15	"	104.0	92-107	"	2.1	군자동 277	김기득	
56	"	92-46	"	209.9	92-108	"	33.2	산천동 122-3	강순홍	
57	"	95-4	"	29.6	95-15	"	6.8	능동 92-11	최점순	
58	"	95-3	"	10.4	95-16	"	24.4	신당동 386-125	서관중	
59	"	95-2	"	51.8	95-2	"	51.8	"	"	
60	"	95-8	"	29.6	95-1	"	29.6	"	"	
61	"	95-26	"	144.6	95-17	"	5.1	능동 95-6	김진양	
62	"	95-7	"	46.5	95-7	"	45.2	홍익동 308-8	한분임	
63	"	95-14	"	45.5	95-19	"	25.4	능동 55-9	김재윤	
64	"	95-9	"	113.4	95-20	"	33.5	"	"	
65	"	93-1	"	155.3	93-33	"	31.7	동대문천량리 27	남상덕	
66	"	93-20	"	69.9	93-34	"	14.0	군자동 51	김학운	
67	"	93-19	"	114.7	93-35	"	22.6	신당동 323	김학백	
68	"	93-18	"	41.0	93-36	"	13.6	신남동산 32	임상어	
69	"	93-17	"	41.2	93-37	"	3.3	춘천시효자 2동 300	송관식	
70	"	93-16	"	86.9	93-38	"	17.1	능동 93-17	"	
71	"	93-15	"	122.6	93-39	"	24.4	산천동 122-8	강순홍	
72	"	93-9	"	131.8	93-40	"	53.6	연남동 239-39	이건희	
73	군자동	29-1	"	292.6	29-60	"	60.0	군자동 172-1	최정효	

순위	소재지	분할전표시			분할후표시 (수용대장)			소유자		관계인
		지번	지목	지적	지번	지목	지적	주소	성명	
74	군자동	29-2	대	402.2	29-61	도로	88.0	군자동 51	손순홍	
75	"	91-1	"	98.5	91-35	"	34.7	여의도동 1-45	이동준	
76	"	91-14	"	88.3	91-36	"	10.9	보광동 231-27	박정순	
77	"	91-13	"	31.5	91-37	"	12.4	하왕십리 386-2	전중일	
78	"	91-12	"	54.8	91-38	"	23.8	중곡동 139-9	최영재	
79	"	91-18	"	48.4	91-39	"	11.8	군자동 51	손순홍	
80	능동	92-29	"	28.4	92-29	"	28.4	군자동 8	한갑순	

공사건물가격조서

197 . . . 사정

번호	소재지	지목	수용면적	사정		소유자		비고
				단가	금액	주소	성명	
1	능동 1-10	전와공크위 트스라보	1층 26.7			강남신사산 43-60	황만기	
			2층 26.7			"	"	
			지하 26.7			"	"	
2	" 2-4	"	1층 14.9			하왕십리 638-2	이찬두	
			2층 14.9			"	"	
3	" 2-8	전평 와목 조기	1층 22.6			중구필동 1가 19의3	동양가스 연료 00	
			2층 22.6			"	"	
			지하 7.89			"	"	
4	" 4-8	"	1층 14.4			중곡동 146-2	정석이	
			2층 5.44			"	"	

번호	소재지	지목	수용면적	사정		소유자		비고
				단가	금액	주소	성명	
5	농동 92-28	연평 와 조 목 계	지하 4.24			중곡동 146-2	경석이	
			1층 13			" 254-21	박광숙	
6	" 92-9	"	지하 3.59				"	
			1층 12.9			사근동 120-4	김윤수	
			2층 12.9			"	"	
			지하 12.9			"	"	
7	" 95-9	철근콘크리트 평목계	1층 21.6			농동 95-9	김재문	
			2층 21.6			"	"	
			3층 3.99			"	"	
			지하 21.6			"	"	
8	" 군자동 29-4	"	1층 28.6			군자동 172-17	최정호	
			2층 28.6			"	"	
			3층 28.6			"	"	
9	" 29-2	"	1층 3.2			군자동 51	손순홍	
			2층 3.0			"	"	
			3층 3.2			"	"	
10	농동 1-11	"	1층 30			농동 1-11	한영기업 강영원	
			2층 30			"	"	
			3층 30			"	"	
			지하 30			"	"	

토 지 조 서

순위	소재지	분할전표시			분할후표시 (수용대장)			소유자		관계인
		지번	지목	지적	지번	지목	지적	주소	성명	
1	지양동	544-49	대	1,164	544-20	대	440	중로구낙원동 282	한국법인 건축대학원	
2	"	547-13	전	99	547-13	전	99	성동구구의동 514	김장완	
3	"	510-1	"	3,134	510-4	"	988	성동구지양동 511	민희남	
4	"	510-2	"	2,979	510-6	"	1,174	강남구신천동 42	문인환	
5	"	547-4	"	4,701	547-62	"	919	성동구지양동 248	문호진	
6	"	510-3	"	4,618	510-3	"	3	" " 477-5	김부윤	
7	"	509-1	"	3,308	509-1	"	430	" 성수동1가 656-2	이규용	
8	"	508-2	"	1,217	508-2	"	1,217	성북구동선동 5가 102-2	최신규	
9	"	550-2	"	1,157	550-2	"	1,157	성동구성수동 2가 572-3	임대근	
10	"	507-26	"	2,701	507-26	"	2,701	" 회양동 58-4	윤창섭 오제문	
11	"	507-2	"	846	507-2	"	846	" 성수 2가 328	서인석	
12	"	553-26	"	209	553-26	"	199	"	"	
13	"	553-22	"	984	553-480	"	468	성동구지양동 272	염수안	
14	"	553-266	대	528	553-266	대	528	중구쌍림동 239-3	유병준	

공 사 전 물 조 서						
번호	소재지	구 조	수용면적	소 유 자		성 명
				주 소		
1	상왕십리 171	철근콘크리트벽 (영업) 1층	41.07	상왕십리 171		박 용 계
		" 2층	41.07			
		" 3층	66.64			
2	" 183	목조와즙(주택) 1층	16.41	" 183		최 희 순
		2층	11.83			
3	" 183	" (영업)	13	" 183		조 영 원
4	" 184	목조새와(주택)	13	" 184		이 칠 성
5	" 185	목조초즙()	6	" 185		이 필 순
6	" 185	" ()	14.3	" 185		신 덕 수
7	" 182	" ()	11	" 182		윤 수 용
8	" 181-2	" ()	7	" 181-2		김 정 원
9	" 178-3	목조와즙()	17	" 178-3		이 현 목
10	" 188	" ()	31	" 188		김 승 권
11	" 189-3	목조초즙()	10	" 189-3		박 우 여
12	" 189-1	연외조영옥개()	44	상왕십리동, 신당동		이 이 수
13	" 190-1	목조와즙()	7	" 190-1		송 주 천
14	" 191	" ()	14	" 191		노 해 승
15	" 192	세멘트벽외즙()	9.62	" 192		이 거 연
16	" 193	목조초즙()	6	" 193		이 수 경
17	" 194	목조와즙()	24	" 194		김 배 려
18	" 195	세멘트외즙()	21.67	" 195		이 화 영
19	" 200	목조와즙()	16	" 200		최 윤 선
20	" 199	" ()	7.92	" 199		원 철 수
21	" 198	스테인외즙()	11.09	" 198		윤 성 태

번호	소재지	구 조	수용면적	소 유 자	
				주 소	성 명
22	상왕십리 197	스페르와즙(주택)	21명	상왕십리 197	백 장 득
23	" 196-1	무조와즙 (")	10	" 196-1	이 기 남
24	" 207	무조초즙 (")	16		임궁과병위
25	" 209	" (")	20	" 209	송 영 환
26	" 206	무조와즙 (")	17	" 206	박 도 근
27	" 205	무조초즙 (")	4	" 205	박 창 용
28	" 210	" (")	21	" 210	윤 상 준
29	" 211	무조와즙 (")	11	" 211	김 용 명
		세멘브릭조 (")	5.76		
30	" 215	무조초즙 (")	16.0	" 215	장 희 완
31	" 212-3 213-1	세멘브릭외즙 (")	지하 3.55 1층 27.33	" 212	서 규 일
32	" 214	무조초즙 (")	13	" 214	함 윤 성
33	" 208-2	" (")	10	" 208-2	윤 원 년
1	하왕십리 512	무조와즙	8.67	하왕십리 512	김 수 남
2	" 511	무조와즙 (영업)	38	" 511	김 창 희
		" (")	2		
		" (공장)	16		
3	" 513	무조와즙(주택)	16.13	" 513	이 창 입
		무조도단즙(")	23.80		
4	" 515	세부세와 (창고)	23.81	" 513	이 창 입
5	" 509-1	무조와즙(주택)	6	" 511	김 창 희
6	" 523-1	" (")	13.33	" 523-1	유 천 문
7	" 528	" (")	14	" 528	이 완 중
8	" 522-1	" (")	14.22	" 522-1	서 원 광
9	" 525	무조초즙 (")	12	" 525	이 성 인

번호	소재지	구조	수용면적	소유자	
				주소	성명
10	하왕십리 525	목조와집(주택)	11.0	하왕십리 525	이성인
	" 527	목조초집(")	8	" 527	이수천
	"	목조와집(")	13		
11	" 531	목조초집(")	7.93	" 531	김두훈
12	" 532	목조와집(")	32	" 532	고용봉
13	" 541	" (")	11	" 541	임경봉
		목조초집(")	11		
14	" 542	목조와집(")	21	" 542	김순철
15	" 547-2	연세연와집(")	지하 2.77	" 547-2	이중호
		1층 17.37			
16	" 571-8	목조와집(")	10.7	" 571-8	전정심
17	" 571-6	" (")	7	" 571-6	김재환
18	" 570-2	" (")	14.52	" 570-2	남정순
19	" 569	" (")	74	" 569	어담
		" (")	3		
20	" 576	" (")	11.37	" 576	최일선
21	" 578	" (")	16	" 578	임순익
22	" 577	" (")	11	" 577	정인섭
23	" 579	" (")	10	" 579	김하경
		" (")	12		
24	" 564	세연조스라브(점포)	지하 1.43	" 564	유기호
		1층 9.58			
25	" 563	목조와집(주택)	12	" 563	최덕순
		" (")	12		
26	" 580-2	" (")	21	" 580-2	여도진
		" (")	8.22		

번호	소재지	구 조	수용면적	소유자	
				주소	성명
27	하왕십리 580-1	목련외잡(주택)	10.38	하왕십리 580-1	백경모
28	" 584	" (")	6	" 584	김시복
		" (")	4.32		
		" (물치)	1.44		
29	" 585-2	" (주택)	25	" 584	김시복
		" (")	4		
30	" 583-1	" (")	14	" 583-1	문인한
		" (")	9		
31	" 590	북조초잡(")	6	" 590	임홍섭
32	" 591	북조외잡(")	9	" 591	이옥순
	" 591	북조새와(")	4		이옥순
33	" 592-2	북조외잡(")	7	" 592-2	송점윤
34	" 592-3	" (")	8	" 592-3	이기호
35	" 524	" (")	15	" 524	노용엽
36	" 571-1	" (")	3.6	" 571-1	김병수
	" 571-4	" (")	3.5		
37	" 571-5	" (")	7	" 571-5	안기복
38	" 571-7	" (")	7	" 571-7	이재식
39	" 206-4	" (")	19	" 206-4	김진남
40	" 206	" (")	15	" 206	명산현식
41	" 203	북조초잡(")	17	" 203	이대복
42	" 198	세부새와(공장)	14.09	" 198	김윤수
43	" 199	북조초잡(주택)	18	" 199	김성욱
44	" 200	" (")	12	" 200	장영구
45	" 201	북조도단(영업)	8	" 201	최성홍
		" (주택)	10		

번호	소재지		구	조	수용면적	소유자	
	주소	지번				주소	성명
46	하왕십리	206-5	목조도단 (주택)		8	하왕십리 206-5	최 호 준
47	"	206-1	목조와즙 (")		12	" 206-1	김 봉 환
48	"	597-2	세멘트벽외즙 (")		15.2	" 597-2	김 재 호
49	"	596	목조초즙 (")		17.69	" 596	가 울 순
50	"	581-2	" (")		10.76	" 581-2	김 용 규
51	"	509-2	" (")		11	" 589-2	김 점 산

도 지 조 시

순위	소재지	분할전표시			분할후표시 (수용대장)			소유자	
		지번	지목	지적	지번	지목	지적	주소	성명
1	상왕십리	171-2	대	2㎡	171-2	대	2㎡	상왕십리동 171-2	김 순 예
2	"	183-3	"	72	183-3	"	72	" 183	조 영 원
3	"	184	"	89	184	"	89	" 184	이 월 성
4	"	185	"	40	185	"	40	" 996-4	신 덕 수
5	"	183-4	"	26	183-4	"	26	" 183	최 비 순
6	"	181-4	"	101	181-4	"	101	" 181-1	김 경 원
7	"	182	"	122	182	"	122	" 182	평소관일
8	"	181-2	"	76	181-2	"	76	" 181-2	김 경 아
9	"	178-4	"	25	178-4	"	25	" 178-3	이 현 욱
10	"	178-5	"	1	178-5	"	1	" 178-2	장 호
11	"	188	"	116	188	"	116	승 인 동 211-16	김 승 권
12	"	189-3	"	31	189-3	"	31	상왕십리 189-3	이 문 제
13	"	189-1	"	60	189-1	"	60	" 189-1	이 용 수
14	"	190-3	"	36	190-3	"	36	" 270-1	김 한 호
15	"	190-2	"	57	190-2	"	57	" 190-2	박 영 필

순위	소재지	분할전표시			분할후표시 (수용대장)			소유자	
		지번	지목	지적	지번	지목	지적	주소	성명
16	삼왕십리	190-1	대	108㎡	190-1	대	108㎡	삼왕십리 190-1	송주천
17		191	"	119	191	"	119	" 191	노윤구
18		192	"	69	192	"	69	" 192	이지연
19		193-1	"	57	193-1	"	57	" 193	이수경
20		194-1	"	258	194-1	"	258	" 194	김태려
21		195-1	"	4	195-1	"	4	" 195	권숙자
22		200	"	65	200	"	65	" 200	최윤선
23		199	"	35	199	"	35	" 199	김수명
24		198	"	16	198	"	16	" 198	김한석
25		197	"	46	197	"	46	" 192	배장득
26		196-1	"	79	196-1	"	79	" 196-1	이기남
27		196-2	"	142	196-2	"	142	" 197	배장득
28		208-3	"	46	208-3	"	46	" 208	황숙
29		207-1	"	284	207-1	"	284	"	암공리암녀
30		209-1	"	65	209-1	"	65	" 209	송영환
31		206	"	261	206	"	261	마장동 766-4	이계환
32		205	"	19	205	"	19	하왕십리 375	이재승
33		205-2	"	13	205-2	"	13	"	"
34		210-1	"	197	210-1	"	197	삼왕십리 210	윤상준
35		211-1	"	240	211-1	"	240	" 211	정자근법
36		215	"	249	215	"	249	" 144-8	장희완
37		216	"	80	216	"	80	" 216	서화효
38		213-1	"	13	213-1	"	13	" 212-2	서규일
39		213-3	"	129	213-3	"	129	" 144-3	장희안
40		214	"	271	214	"	271	" 214	함운성

순위	소재지	분할전표시			분할후표시 (수용대장)			소유자		성명
		지번	지목	지적	지번	지목	지적	주소		
41	상왕십리	212-1	대	89㎡	212-1	대	89㎡	상왕십리 144-3		장희완
42		217-1	"	76	217-1	"	76	" 214		이진이
43		217-4	"	10	217-4	"	10	" 217-2		정태연
44		213-2	"	16	213-2	"	16			구보전택
1	하왕십리	512-4	"	97	512-4	"	97	하왕십리 512		김수남
2		512-3	"	5	512-3	"	5	" 511		김창희
3		511-4	"	138	511-4	"	138	"		"
4		513	"	109	513	"	109	" 513		이창임
5		514-1	"	40	514-1	"	40	"		"
6		515	"	6	515	"	6	" 513		안성호
7		510	"	145	510	"	145	" 511		김창희
8		509-4	"	55	509-4	"	55	" 509		김점산
9		509-3	"	12	509-3	"	12	" 509-1		최수명
10		523-1	"	82	523-1	"	82	" 448-1		유천문
11		528-1	"	141	528-1	"	141	" 526		이씨만
12		522-1	"	3	522-1	"	3	" 522-1		서중만
13		525	"	165	525	"	165	" 525 452		김일남
14		526	"	11	526	"	11	" 525		김일남
15		527-2	"	241	527-2	"	241	능동 250-26		고명수
16		527-6	"	20	527-6	"	20	하왕십리 527-3		인한만
17		531-4	"	114	531-4	"	114	" 531-1		김두훈
18		532-1	"	352	532-1	"	352	능동 250-26		고명수
19		543-1	"	25	543-1	"	25	하왕십리 527		이시우
20		541	"	225	541	"	225	" 986-41		이석권
21		542	"	198	542	"	198	" 542		김순철

순위	소재지	분할전표시			분할후표시 (수용대장)			소유자	
		지번	지목	지적	지번	지목	지적	주소	성명
22	하왕십리	548-4	대	192㎡	548-4	대	192㎡		지연수
22-	"	547-3	"	2	547-3	"	2	영등포구신길동산17-2	이중호
23	"	548-3	"	10	548-3	"	10		지연수
24	"	549-1	"	27	549-1	"	27		이재우
25	"	571-8	"	4	571-8	"	4	하왕십리 571-8	홍순을
26	"	571-6	"	59	571-6	"	59	" 571-6	김재환
27	"	570-2	"	7	570-2	"	7	" 570-1	김배근
28	"	570-1	"	145	570-1	"	145	" 570	김원희
29	"	569-1	"	563	569-1	"	563	" 569	이재우
30	"	576	"	9	576	"	9	" 576	최일선
31	"	578-1	"	154	578-1	"	154	" 578	임순명
32	"	577	"	47	577	"	47	" 577	정인배
33	"	579	"	56	579	"	56	" 579	김복윤
34	"	564-2	"	208	564-3	"	208	" 564	유기호
35	"	563-1	"	124	563-1	"	124	중로구명물동137-8	한태동
36	"	580-2	"	6	580-2	"	6	하왕십리 580-2	여도길
37	"	580-1	"	42	580-1	"	42	" 560-1	백경환
38	"	581-2	"	50	581-2	"	50	" 581	김용규
39	"	584-1	"	40	584-1	"	40	" 584-1	김시복
40	"	585-3	"	57	585-3	"	57	"	"
41	"	583-2	"	69	583-2	"	69	신천동 42	문인한
42	"	583-1	"	106	583-1	"	106	"	"
43	"	597-2	"	1	597-2	"	1	하왕십리 597	조양훈
44	"	597-1	"	5	597-1	"	5	" 577	조오상
45	"	590-1	"	69	590-1	"	69	" 590	최봉구
46	"	589-6	"	199	589-6	"	199		홍승수

순번	소재지	분할전표시			분할후표시 (수용대장)			소유자	
		지번	지목	지적	지번	지목	지적	주소	성명
47	하왕십리	591	대	103㎡	591	대	103㎡		
48	"	206-8	"	86	206-8	"	86	하왕십리 206-4	김진남
49	"	206-6	"	15	206-6	"	15	경기도 광주군 양수면 대장리	김종안
50	"	206-7	"	68	206-7	"	68	하왕십리 206-2	안완성
51	"	205-6	"	74	205-6	"	74	순화동 28	우정삼출판
52	"	202-1	"	63	202-1	"	63		서원익삼합
53	"	203	"	152	203	"	152	하왕십리 203	이대복
54	"	592-2	"	79	592-2	"	79	" 592-2	최연선
55	"	592-3	"	38	592-3	"	38	" 592-3	이거호
56	"	592-1	"	41	592-1	"	41	" 592-1	강서종
57	"	204-3	"	7	204-3	"	7	" 204-3	안용주
58	"	204-2	"	98	204-2	"	98	" 204-2	김종환
59	"	198	"	13	198	"	13	" 198	김술수
60	"	199	"	138	199	"	138	" 199	김성욱
61	"	200	"	39	200	"	39	" 200	장문봉
62	"	201	"	109	201	"	109	" 201	최성홍
63	"	511-3	"	3	511-3	"	3	" 468-2	김수남
64	"	523-2	"	26	523-2	"	26	" 523-2	유천정부
65	"	524	"	96	524	"	96	광장동 210	노동길
66	"	527-3	"	23	527-3	"	23	하왕십리 527-3	인찬만
67	"	527-4	"	20	527-4	"	20	" 527-4	"
68	"	571-1	"	13	571-1	"	13	" 571-4	김병수
69	"	571-4	"	17	571-4	"	17	" 571-4	"
70	"	571-7	"	36	571-7	"	36	" 571-7	남상집
71	"	571-5	"	40	571-5	"	40	" 571-5	안거화

순번	소재지	분할전표시			분할후표시 (수용대상)			소유자		
		지번	지목	지적	지번	지목	지적	주소	성명	
72	하왕십리	582	대	40㎡	582	대	40㎡	하왕십리 583	원부전	
73	"	206-5	"	50	206-5	"	50	" 206-5	최호산	
74	"	204-1	"	165	204-1	"	165	신당동 403-20	곽동사막	

○서울특별시공고제 245 호

시장개설허가신청소공고

시장개설허가를 다음과 같이 취소하였기 시장법 제9조에 의거 공고함.

다 음

1. 시장명 : 가교파백 화점
2. 개설자 : (주)가교파대표 이용주
3. 위치 : 서울특별시 동대문구 제기동 892-71
(전평 : 3,838.25 점포수 : 700)
4. 개설일 : 76. 6. 29
5. 취소일 : 78. 8. 14
6. 취소사유 : 시장법 제7조 및 허가조건 제3조 제10항

1978. 8. 14.

서울특별시장

○서울특별시공고제 346 호

도시계획사업 (하수도및도로)
실시계획공람공고

1. 서울시고시 제 293 호 (78.6.16) 로 고시된 도시계획사업 도립간선 수로공사 실시계획을 수립하고자 도시계

획법 제 25 조 및 제 25 조 2 의 규정에 따라 공고일로 부터 14 일간 일반의 공람에 공한다.
2. 관계도서는 영등포구청 기록실에 비치하여 본공사로 인하여 수용되는 사유외되지. 가옥등 물건에 관한 이해관계인은 없으므로 개별통지는 하지 않으며 기타 이해관계인에게는 본 공고로 갈음한다.

1978. 8. 14.

서울특별시장

(공람개요)

1. 사업장의 위치
기점 : 영등포구 신도림동 271-15
종점 : " " 285-6
2. 사업종류와 명칭
종류 : 도시계획사업 (하수도 및 도로)
명칭 : 도림동 간선 수로공사
3. 사업의 규모 : 암거 3.0 X 25 X 2면 = 380 (총 1,500 중일부임)
4. 사업시행자 : 서울특별시장
5. 사업착수 및 준공
78. 7. . . - 78. 10. 31.
6. 사용 또는 수용할 토지 : 별첨
7. 토지 또는 건물위 토지소유자와 수용법 제 4 조 제 3 항의 관계인 주소, 성명 없음.

◎ 서울특별시공고제 347 호

도시계획사업 (하수도및도로)
실시계획 공람공고

- 1. 서울시 고시 제 250 호 (78.5.29) 로 고시된 도시계획사업 (동교동 간선하수도 공사) 실시계획을 수립 하고자 도시계획법 제25조 및 동 법 제 25 조 2 의 규정에 따라 공고인로 부터 14 일간 일반의 공람에 공한다.
- 2. 관계도서는 마포구청 토목과에 비치하여 본 공사로 수용되는 토지 가옥등 물건에 관한 이해관계인은 없으므로 개별통지는 하지 않으며 기타 이해관계인에게는 본 공고로 갈음한다.

1978.8.14

서울특별시감

(공람 개요)

- 1. 사업장의 위치
기점 : 서대문구 연희동 219-1호
종점 : 마포구 양원동 338-41호
- 2. 사업의 종류와 명칭
종류 : 도시계획사업 (하수도 및 도로)
명칭 : 동교동 간선하수도 공사
- 3. 사업의 규모
암거 4 X 2.2 X 3 면 외 6건

총연장 2,025.80m (총 3,450m 중 일부임)

- 4. 사업시행자
서울특별시감
- 5. 사업 착수 및 준공
78.7. . ~ 78.9.30
- 6. 사용 또는 수용할 건물 : 없음
- 7. 건물과 소유자와 토지수용법 제 4 조 제 3 항의 관계인 수서, 성명 : 없음

에 규

◎ 서울특별시에규제 378 호

서울특별시경찰민원봉사실운영
규정중 개정규정

서울특별시 경찰민원봉사실 운영
규정을 다음과 같이 개정한다.

제목 서울특별시 경찰 민원봉사실
운영규정 시행요령을 "서울특
별시 경찰 민원봉사실 운영
규정"으로 한다.

제 6 조 제 4 항을 다음과 같이 한다.

④인.허가 관계민원 사항으로서
경찰서 경우 경찰국에 접수되는
민원도 전항 요령에 의하여 처리
하여야 한다.

제 7 조 제 3 항 내지 제 8 항을 다음

과 같이 한다.

③주무과에서 민원처리 결과(중간 회시, 지연통지, 최종처리, 결과회시, 고소, 고발사건의 하명, 이첩, 송치 결과 통지등)를 회시할 때에는 결재후 시행문을 반드시 민원실에 회부하여 민원실장이 시행하여야 하며 인.척가증등 발급할 때에도 또한 같다.

이때 민원실에서는 비치된 민원처리부를 정리하고 별지 제 12호 서식 우표 발송부에 등재 1 근무 시간내에 발송하여야 한다.

다만, 경찰서에 하명 서류는 문서 제출으로 할 수 있다.

④주무과에서 민원처리할 위하여 관계인에 대한 출석요구 할 때에는 별지 제 9호 서식에 의한 출석요구 발급대장에 기입하고 별지 제 10호 및 제 11호 서식의 출석요구서에 담당간부 간인 및 담당자 실인을 담당함에 날인하고 직인을 날인후 민원실에 회부하여야 하며 민원실장은 우표 발송부에

등재 1 근무 시간내에 발송하여야 한다.

다만, 수사관계 출석요구서(발부는 범죄수사 규범, 내무부 훈령 제 490호) 절차에 의하여 출석요구서를 발부 민원실에 회부하고 민원실장은 1 근무 시간내에 발송하여야 한다.

⑤출석요구서 및 출석요구서 발급대장은 경찰국 및 경찰서 각과별로 비치 활용한다.

⑥민원실장은 전 제 3항 및 제 4항 공문서 시행시는 업무 중요도 및 주무과의 요청에 따라 등기우편 또는 보통우편으로 발송할 수 있다.

⑦최종 처리결과 회시시는 접수 회부시 첨부되었던 접수증 부본에 처리내용을 명시 책임간부 확인 날인하여 민원실에 제출하여야 한다.

⑧고소, 고발, 진정, 타기관 고발

별표 2

민원봉사실즉석처리민원사항

구분 기능별	민원사항	처리기간		근거법규	비고
		현행	개정		
공사	의	7	5	민원사무처리규정 제 2 조	즉일처리할수 있는경미사항
통합	사실증명및확인	즉시		상등 제 2 조	
경우	건공작상확인원	7	4	군사원호보상법 6 조 동시행명 1 조	
	건공사항유족증명	7	4	상 등	
	경력(퇴직)증명원	즉시		민원사무처리규정 제 2 조	
보안	고물영업소관리자해임신고	"		고물영업법 5 조 2 항 동시행명 6 조	
	고물영업휴업및폐업신고	"		" 5 조 3 항 동시행명 7, 8 조	
	고물상허가신청의변경신고(기재)	1		" 5 조 3 항 동시행명 9 조 1 항	
	고물상허가증재교부신청	1		" 10 조 2 항 동시행명 16 조	
	전담포폐업휴업신고	즉시		전담포영업법 4 조 2 항 동시행명 16 조	
	미아가출인신고			경찰관직무집행법	
	유실발사무			유실물법	

구 분	민 원 사 항	처리기간		근 거 법 규 비 고	
		현행	개정		
보 안	유 선 업 폐 업 신 고	3	즉일	유선영업단속법 6조 동시행령 5조	
교 통	도 선 업 폐 업 운 휴 신 고	7		도선업단속법 4조 동시행령 8조	
	운 전 면 허 적 성 검 사 연 기 신 청	즉시		도로교통법시행령 52조 5항	면허제 민원실
	운 전 면 허 기 재 사 항 변 경	3	즉시	도로교통법 62조 동시행령 53조	"
	운 전 면 허 경 력 증 명	즉시		" 57조 동시행시책 23조2항	
	긴 급 자 동 차 지 정	3	1	" 2조 동시행령 2조1항	
	긴 급 자 동 차 지 정 증 제 교 부	3	1	도로교통법시행시책 1조 4항	
	자 동 차 통 행 의 금 지 및 세 한 구 역 통 행	1		도로교통법 6조 1항 서울시교시 709호	
	자 동 차 승 차 또는 적 재 초 과 의 허 가 신 청	1		" 33조 1항 동시행령 17, 18조	
	운 전 면 허 증 제 교 부 신 청	3	즉일	도로교통법 60조 동시행령 51조	면허제 민원실
	국 외 운 전 면 허 교 부 신 청	2	"	" 66조 동시행령 55조 2항	"
	운 전 면 허 적 성 검 사 신 청	4	"	" 61조 동시행령 52조	"
	교 통 사 교 증 명	1	즉시	민원사무처리규정 제 2 조	

<p>서식제 30 호</p> <p>197 년 제 호 197</p> <p style="text-align: center;">출 석 요 구 서</p> <p>수 소 성 명 출석요구일 출두월일</p> <hr/> <p>197 년 제 호 197</p> <p style="text-align: center;">출 석 요 구 서</p> <p>귀하 에 대하여 문의 . 조사 . 청문코저 하오니 197 년 월 일 시안에 당시 과 계에 출석요구서(주민등록증)와 도장을 가지고 나와주십시오.</p> <p style="text-align: right;">경 찰 서 장 직인</p> <div style="border: 1px solid black; width: 50px; height: 50px; margin: 10px auto; display: flex; align-items: center; justify-content: center;"> 담당 </div>	<p style="text-align: center;">우 편 엽 서</p> <div style="display: flex; align-items: center; margin-bottom: 20px;"> <div style="border: 1px solid black; padding: 5px; margin-right: 10px;">우 표</div> <div style="display: flex; gap: 5px;"> <div style="border: 1px solid black; width: 20px; height: 20px;"></div> <div style="border: 1px solid black; width: 20px; height: 20px;"></div> <div style="border: 1px solid black; width: 20px; height: 20px;"></div> <div style="border: 1px solid black; width: 10px; height: 10px;"></div> <div style="border: 1px solid black; width: 10px; height: 10px;"></div> </div> </div> <p>받는사람 (이름) _____</p> <p>(주소) _____</p> <p>보내는사람</p> <p style="text-align: right;">경 찰 서 장</p> <div style="display: flex; align-items: center; margin-top: 10px;"> <div style="border: 1px solid black; width: 20px; height: 20px; margin-right: 5px;"></div> <div style="border: 1px solid black; width: 20px; height: 20px; margin-right: 5px;"></div> <div style="border: 1px solid black; width: 20px; height: 20px; margin-right: 5px;"></div> <div style="border: 1px solid black; width: 10px; height: 10px; margin-right: 5px;"></div> <div style="border: 1px solid black; width: 10px; height: 10px;"></div> </div>
--	--

※ 감찰조사, 행정법규위반, 인허가등 조사용

서식제 11 호

197 년 계 호
197

출석 요구서

주 소
성명(회사명)
출석요구일
출두월일

197 년 계 호
197

출석 요구서

귀 소 서울 호차
사건에
대하여 조사코져 하오니 운전자는
197 년 월 일 시까지
당서 경비과 교통계에 출석요구서
(주민등록증, 운전면허증)와 도장
을 가지고 나와주시요.

경찰서장 직인

담당

우 편 엽 서

우
표

받는사람

(이름)

(주소)

보내는사람

경찰서장

서식제 12 호

우 포 발 송 부

결 계 계장및담당	월 일	발신과및 문서대호	수 신 자		우 포		금 액	비 고
			주 소	성 명	단 가	수 량		

사 령

◎ 1978년 7월 15일
 중 구 김진수
 서 기 관
 국가공무원법 제 73 조의 2
 제 1 항 제 2 호 및 제 5 호의
 규정에 의거 그 직위를 해
 제함.

◎ 1978년 7월 25일
 양 정 과 김태백
 행정 주 사 보
 사망으로 인하여 그 직
 을 면함.

◎ 1978년 8월 4일
 관 계 과 최수복
 지방행정주사
 원에 의하여 그 직을
 면함.

◎ 1978년 8월 7일
 지방행정주사보 김영배
 대법원 판결 (78 누 151 :
 78.6.27) 로 인하여 지방
 공무원법 제 69 조 제 1 항
 제 1, 2, 3 호에 의거 76.12.
 21 자 · 파면처분을 동일자로
 취소함.
 성복구 근무를 명함.

<p>◎ 1978년 8월 8일 환경국장 김택수 부이사관 이사관에 임함. 발령제 386호 1978.8.8자 대통령령</p>	<p>◎ 1978년 8월 11일 불광동보조수원지 박승춘 지방행정주사보 원에 의하여 그 직을 면함.</p>
<p>◎ 1978년 8월 9일 은평출장소 이민상 지방행정사무관 사망으로 인하여 그 직 을 면함.</p>	<p>◎ 1978년 8월 14일 통계담당관 이남수 통계조사계장 지방공무원법 제 63조 제 3항에 의거 휴직을 명함.</p>