

제 888 호
1982. 2. 4

발행인 : 서울특별시청 박영수
편집 : 공보관이총우
전화 725-7834
인쇄 : 서울특별시종합발간실
전화 725-6090

시보

차 례

◎ 고 시

제 45 호 :	사범직의 지정	3
제 46 호 :	도시계획시설 (고속철도) 결정	3
제 47 호 :	도시계획시설 (도로) 결정, 변경결정및지적승인	4
제 48 호 :	도시계획시설 (가스공급설비·녹지) 결정및지적승인	4
제 50 호 :	도시계획시설 (학교, 도로) 결정및변경결정	5
제 51 호 :	주택개량을위한재개발사업계획결정및변경결정	16
제 52 호 :	도시계획시설 (시장) 지적승인	17
제 53 호 :	도시계획사업토지보상실시계획인가	17
제 54 호 :	도시계획사업 (도로및하수도) 실시계획인가	19
제 55 호 :	도시계획사업 (고속철도부대시설및도로) 시행허가	22
제 56 호 :	도시계획사업 (하수도) 실시계획인가	22
제 57 호 :	주택개량을위한재개발사업관리처분계획인가	24
제 58 호 :	도시계획사업 (학교) 시행허가일부변경	24

<이면계속>

1. 시 공무원은 반드시 읽어야 한다
2. 시보는 공문서로서의 효력을 갖는다

서울특별시

제 59 호 :	사람지정해제	25
----------	--------------	----

◎ 공 고

제 50 호 :	도시계획사업 (하수도) 실시계획공람공고	25
제 51 호 :	도시계획사업 (도로) 실시계획공람공고	27
제 52 호 :	도시계획사업 (도로및하수도) 실시계획공람공고	28
제 53 호 :	도시계획사업 (도로) 실시계획공람공고	29
제 54 호 :	도시계획사업 (도로) 실시계획공람공고	34
제 55 호 :	서울역~서대문로 1구역 제 1 지구재개발사업시행인가를 위한공람공고	35
제 56 호 :	잠실토지구획정리사업계획일부변경및환지계획변경공람 공고	36
제 63 호 :	도시계획사업 (교량및접속도로) 실시계획공람공고	36
제 36 호 (성북구) :	직인개각공고	39

◎ 사 령

고 시

◎서울특별시고시제 45 호

사방지의지정

1982. 2. 2

사방사업법 제 3조 동법 시행령

서울특별시장

- 사 방 지 정 지 명 세 서 -

소 계		지 번	지 목	지 적	지정면적	소유자또는점유자			
시	구					시	구	동	성 명
서울	동작	산 6-9	임야	12,552 ㎡	12,552 ㎡	서울	중	합 32	박성명

◎서울특별시고시제 46 호

도시계획시설 (고속철도) 결정

임사함에 의거 이를 결정고시한다.
2. 관계도서는 서울특별시 도시계획 국시설계획과와 관할구청 도시정비과에 비치하여 토지소유자 및 이해관계인에게 보인다.

1. 당시 도시계획시설 (고속철도) 에 대하여 도시계획법제 12조와 건설부 고시제 521호 (81.12.31)의 권한위

1982. 2. 3

서울특별시장

○ 고속철도 3, 4호선 부대시설 (정차장) 결정소식

호선명	정 차 장 명	위 치	면적(㎡)	비 고
3호선	종묘정차장	종로구묘동 170 일대	4,100	당시 도시계획위원회심의결과 필 동정차장 (3호선) 이 승무로 4가정 차장으로 역명변 경
	울지로 3가정 차장 충무로 4가	중구울지로 3 가 118 일대 * 필동 17 일대	4,100 4,510	
4호선	"	* 필동 2 가 15 일대	4,510	
	회계로 2가 회현정차장	* 충무로 1 가 64 일대 * 남창동 46 일대	4,305 4,510	

* 별첨도면표시와 같음 (도면생략)

◎ 서울특별시고시제 47 호

도시계획시설(도로) 결정
변경결정 및 지적승인

1. 당시관내 도시계획시설(도로)에
대하여 도시계획법제 12 조, 제 13 조
및 건설부고시제 521 호(81.12.31)

의 권한위임사항에 의거 이를 결
정, 변경결정 및 지적승인한다.
2. 관계도서는 서울특별시 시설계획
과의 관할구청도시정비과 및 시민
봉사실에 비치하여 토지소유자 및
이해관계인에게 보인다.

1982. 2. 3
서울특별시장

○ 도로결정, 변경결정 및 지적승인조서

구분	등급	유별	번호	폭	원	열	장	기	점	종	점
폐지	중로	1	187	20 m		60 m		성내동 399-3		성내동 388	
신설	대로	3	1	25 m		60 m		" 811-2		" 811-1	

* 별첨도면표시와 같음(도면생략)

◎ 서울특별시고시제 48 호

도시계획시설(가스공급설비, 녹지) 결정 및 지적승인

1. 서울특별시 도시계획시설(가스공
급, 녹지)을 다음과 같이 결정 및
지적승인 하되 도시계획법제 12 조
및 동법제 13 조와 건설부고시제 521

호(81.12.31)의 권한위임사항에
따라 이를 고시한다.
2. 관계도서는 서울특별시 도시계획
국시설계획과, 도시계획과와 관할구
청 시민봉사실에 각각 비치하여
토지소유자 및 이해관계인에게 보인다.

1982. 2. 3
서울특별시장

○ 시설조서

구분	시설명	위	치	면적(㎡)	비	고
기성	녹지	성동구군자동 205 일대		344,000		
변경	"	"		310,942		감 33,058 ㎡ (지적승인)
신설	가스공급설비	"		33,058		결정 및 지적승인

* 별첨 도면표시와 같음(도면생략)

◎ 서울특별시 고시 제 50 호

도시계획시설 (학교, 도로)
결정 및 변경 결정

1. 당시 도시계획구역내 도시계획시설 (학교, 도로) 을 도시계획법 제 12 조와 건설부고시 제 521 호 (81.12.31) 권한위임사항 및 도시계획법 시행령 제 7 조의 2, 당시 도시계획위원

회조백제 3 조에 의거 다음과 같이 결정 및 변경 결정 하였기 이를 고시 한다.
2. 관제 도시는 서울특별시 도시계획국 시설계획과와 관할구청 도시정비과 및 시민봉사실에 각각 비치 하여 토지소유자 및 이해관계인에게 보인다.

1982. 2. 3

서울특별시 장

가. 도시계획시설 (학교) 조서

구분	시설명	위치	면적 : ㎡ (평)	비고
신설	학교 (2개교)	종로구 평창동 147-2 일대	27,150 (8,213)	
"	학교	용산구 청파동 3가 132-54 일대	3,620 (1,095)	
"	"	성동구 중곡동 220-22 일대	5,461 (1,652)	
기정	중학교	" 용봉동 216 외 16 필지	14,343 (4,339)	
변경	학교 (2개교)	" " 210, 218 일대	26,697 (8,076)	증 12,354㎡ (3,737)
신설	학교	" 화양동 12-2 일대	5,597 (1,693)	
"	"	" 모전동 3-1 일대	9,485 (2,869)	
"	"	" 구의동 587-52 일대	15,097 (4,567)	
"	"	" 자양동 591 일대	8,688 (2,628)	
"	"	" " 662-1 일대	5,716 (1,728)	
"	학교 (2개교)	" " 674 일대	40,109 (12,133)	
"	학교	" 중곡동 29-1 일대	5,345 (1,617)	
"	"	" 광장동 394-6 일대	11,293 (3,416)	
"	"	" 성수 1가 656-262 일대	10,347 (3,130)	
"	" (3개교)	" 자양동 524 일대	43,425 (13,136)	
"	"	동대문구 답십리동 2-26 일대	6,592 (1,994)	
"	" (3개교)	" 면목동 1049-135 일대	41,719 (12,620)	
"	"	" 중화동 288-4 일대	13,917 (4,210)	

구분	시 설 명	위 치	면적 : 평 (형)	비 고
신설	학교	동대문구 상봉동 313-4 일대	16,830 (5,091)	
"	"	" 망우동 119 일대	7,438 (2,250)	
"	"	" 면목동 산 30 일대	22,110 (6,900)	
"	"	" " 490 일대	18,512 (5,600)	
"	"	" " 산 67-2 일대	10,413 (3,150)	
"	"	성북구 종암동 1-79 일대	6,866 (2,077)	
"	"	" 정릉동 431-19 일대	11,393 (3,446)	
"	" (3 개 교)	" 석관동 88-2 일대	31,358 (9,486)	
"	"	" 정릉동 647-9 일대	8,420 (2,547)	
"	"	" 상월곡동 25-1 일대	6,625 (2,004)	
"	"	도봉구 도봉동 254 일대	13,018 (3,938)	
"	"	" " 585 일대	10,007 (3,027)	
"	"	" " 608-22 일대	10,165 (3,075)	
"	"	" " 625-29 일대	5,818 (1,760)	
"	"	" 상계동 446 일대	28,251 (6,126)	
"	"	" " 195-9 일대	20,860 (6,310)	
"	"	" 중계동 77 일대	14,251 (4,311)	
"	"	" 미아동 95-2 일대	10,678 (3,230)	
"	"	" 쌍문동 468 일대	21,223 (6,420)	
"	"	" 중계동 118 일대	22,777 (6,890)	
"	" (2 개 교)	" 하계동 산 16-6 일대	48,566 (14,086)	
"	" (")	은평구 구산동 산 22 일대	16,437 (4,972)	
"	" (")	" 신사동 266 일대	15,468 (4,679)	
"	" (")	" 증산동 산 24 일대	15,321 (4,635)	
"	" (")	" 불광동 산 143 일대	11,607 (3,511)	
"	" (")	" " 산 32 일대	87,894 (5,412)	
"	" (")	서대문구 연희동 산 2-6 일대	13,686 (4,140)	
"	"	" " " " " "	16,644 (5,034)	
"	"	" 홍은동 186-3 일대	14,027 (4,243)	
"	"	" " " " " " 202-7 일대	11,544 (3,492)	

구분	시 설 명	위 치	면적 : ㎡(평)	비 고
신설	학교	서대문구 봉원동 산 3-8 일대	13,871 (4,196)	
"	"	" 홍은동 산 26-125 일대	11,261 (3,588)	
"	"	" 연희동 산 89-1 일대	10,479 (3,170)	
"	"	마포구 성산동 산 23-1 일대	12,992 (3,930)	
"	" (2개교)	" 신수동 371-1 일대	14,050 (4,280)	
"	"	" 성산동 588 일대	11,086 (3,354)	
"	"	" 중동 63-1 일대	11,372 (3,440)	
"	"	" 석산동 177-8 일대	10,540 (3,188)	
"	"	" 대흥동 28-7 일대	8,293 (2,690)	
"	"	" 성산동 산 11-1 일대	10,200 (3,036)	
"	"	" 망원동 467-2 일대	3,980 (1,204)	
"	"	강서구 방화동 636-2 일대	15,008 (4,540)	
"	"	" 염창동 81-1 일대	11,438 (3,460)	
"	"	" 화곡동 산 62 일대	8,866.7 (2,682)	
"	"	" 등촌동 산 64-1 일대	9,289 (2,810)	
"	"	" 염창동 79 일대	18,215 (5,510)	
"	"	" " 45-15 일대	12,397 (3,750)	
"	"	구로구 오류동 108-28 일대	11,402 (3,449)	
"	"	" 개봉동 43-6 일대	11,800 (3,672)	
"	"	" " 3 일대	9,910 (2,998)	
"	"	" 향동 3-4 일대	8,549 (2,586)	
"	"	" 궁동 111 일대	11,610 (4,419)	
"	"	" " 107-1 일대	11,402 (5,264)	
"	"	" 시흥동 218-6 일대	11,139 (3,370)	
"	"	" 오류동 279 일대	11,995 (3,931)	
"	"	" 궁동 241-1 일대	11,936 (3,683)	
"	"	" " 245 일대	12,347 (3,743)	
"	"	" " 108-1 일대	10,918 (3,302)	
"	"	" 오류동 산 39-64 일대	11,028 (3,336)	
"	"	" 개봉동 산 64-17 일대	14,585 (4,410)	

구분	시설명	위치	면적 : ㎡(평)	비고
신설	학교	구로구시흥동 792-15 일대	10,652(3,222)	
"	"	" 신도림동 313-1 일대	12,753(3,858)	
"	"	" 고척동 76-62 일대	13,090(3,960)	
"	"	" " 191-4 일대	12,612(3,815)	
"	"	" 구로동 620-10 일대	11,765(3,560)	
"	"	" " 628-1 일대	13,137(3,970)	
"	"	" 독산동 143-23 일대	4,990(1,509)	
"	"	" " 735-3 일대	14,682(4,440)	
"	"	" 시흥동산 24-4 일대	12,993(3,930)	
"	"	영등포구당산동 5가 7-1 일대	22,632(6,846)	
"	"	" " 4가 90 일대	25,960(7,248)	
"	"	" 양평동 2가 33-1 일대	6,731(2,036)	
"	"	" 문래동 6가 44 일대	8,734(2,642)	
"	"	" " 3가 77-7 일대	7,613(2,303)	
"	"	" " 48 일대	13,590(4,111)	
"	"	" 신길동 4515 일대	16,324(4,932)	
"	"	" 양평동 3가 80-1 일대	11,628(3,336)	
"	"	" " 5가 119 일대	11,570(3,500)	
"	"	동작구상도동 175 일대	10,830(3,276)	
"	"	" 사당동산 31-29 일대	12,512(3,785)	
"	"	관악구신림동산 168 일대	14,119(4,271)	
"	"	" 봉천동산 151 일대	16,661(5,040)	
기정	중학교	" " 681-19 일대	19,916(6,030)	
변경	학교 (2개소)	" " 662 일대	39,372(11,916)	(증) 19,456 ㎡ (5,880 평)
"	"	강남구방배동산 82 일대	17,250(5,218)	
"	"	" 반포동산 83-1 일대	11,851(3,585)	
"	"	" 방배동산 81-7 일대	11,861(3,588)	
"	"	강동구천호동 217-72 일대	8,622(2,608)	
"	"	" 둔촌동 12-1 일대	13,709(4,147)	

구분	시 설 명	위 치	면적 : ㎡(평)	비 고
변경	학교	강동구둔촌동 91 일대	13,349(4,038)	
"	"	" 동남동 252-9 일대	11,934(3,610)	
"	"	" 마천동 72 일대	10,988(3,324)	
"	"	" 천호동 371-6 일대	8,803(2,663)	
"	"	" 천호 2 동 313-5 일대	10,797(3,266)	
"	" (2개소)	" 동남동 388-6 일대	33,564(10,153)	
"	"	" 거여동 331 일대	16,463(4,980)	
"	"	" 둔촌동 161 일대	12,304(3,722)	
"	"	" " 149 일대	15,970(4,831)	

※ 별첨 도면표시와 같음 (도면생략)

나. 도시계획시설 (도로) 조서

구분	등급	류별	폭원(㎝)	연장(㎞)	기 점	종 점	비고
신설	소로	3 류	6	141	성동구모진동 3-9	성동구모진동 3-10	
기정	"	"	6	70	" 자양동 591-2	" 자양동 591-10	
변경	"	"	6	70	" "	" "	폐지
기정	"	"	6	73	성동구자양동 675	성동구자양동 675	
변경	"	"	6	73	"	"	"
기정	"	"	6	144	"	성동구자양동 676	
변경	"	"	6	144	"	"	"
기정	"	"	6	114	성동구자양동 668	성동구자양동 668-3	
변경	"	"	6	114	"	"	"
기정	"	"	6	158	"	성동구자양동 674-1	
변경	"	"	6	158	"	"	"
기정	"	"	6	62	성동구광장동 394-6	성동구광장동 394-6	
변경	"	"	6	62	"	"	"
기정	"	2 류	8	280	성동구자양동 519-1	성동구자양동 578-12	
변경	"	"	8	280	"	"	"
기정	"	3 류	6	278	성동구자양동 516	성동구자양동 266	
변경	"	"	6	278	"	"	"

41-10 제 888 호 시 보 1982.2.4

구분	등급	유별	폭(m)	연장(m)	기 점	종 점	비고
기정	소로	2류	8	144	성동구자양동 524-1	성동구자양동 519-1	
변경	"	"	8	144	" " "	" " "	폐지
기정	"	"	8	146	" " 240-6	" " 286	
변경	"	"	8	146	" " "	" " "	
기정	"	3류	6	70	" " 519-1	" " 519-1	
변경	"	"	6	70	" " "	" " "	
신설	"	"	6	250	" " "	" " 285	
"	"	2류	8	180	" " 240-6	" " 578-12	
기정	"	"	8	138	동대문구년목동1049-141	동대문구년목동 1049-619	
변경	"	"	8	138	" " "	" " "	
기정	"	"	8	130	" " 1049-139	" " 1049-16	
변경	"	"	8	130	" " "	" " "	
기정	"	"	8	148	" " 1049-529	" " 1049-523	
변경	"	"	8	148	" " "	" " "	
신설	"	3류	6	40	" 망우동 450-1	" 망우동 121	
"	"	2류	8	200	" 년목동 482	" 년목동산 31-5	
기정	"	"	8	80	" " 583-15	" " 583-15	
변경	"	"	8	80	" " "	" " "	
신설	"	3류	6	120	" " "	" " 1101-1	
"	"	"	6	74	" " 365-1	" " 583-62	
"	"	2류	8	255	성북구정릉동 87-12	성북구정릉동 427-14	
기정	"	"	8	90	" 석관동 77-2	" 석관동 78-2	
변경	"	"	8	90	" " "	" " "	
기정	"	"	8	84	" " 86	" " 89-1	
변경	"	"	8	84	" " "	" " "	
신설	"	"	8	42	" " 85-14	" " 85-19	
기정	"	3류	6	90	" 정릉동 640-1	" 정릉동 640-1	
변경	"	"	6	90	" " "	" " "	
신설	"	"	6	120	" " "	" " 640-47	
"	"	"	6	135	도봉구도봉동 254	도봉구도봉동 572-17	

구분	등급	유형	폭원(㎡)	연장(㎡)	기 점	종 점	비고
기정	소로	3 류	6	10	도봉구도봉동 572-17	도봉구도봉동 572-17	
변경	"	"	6	10	"	"	폐지
기정	"	"	4	24	도봉구도봉동 255	"	
변경	"	"	4	24	"	"	폐지
기정	"	"	6	78	도봉구도봉동 579-8	도봉구도봉동 578-7	
변경	"	"	6	78	"	"	폐지
기정	"	"	6	125	도봉구도봉동 579-8	도봉구도봉동 585-2	
변경	"	"	6	125	"	"	폐지
신설	"	"	6	78	도봉구도봉동 578-5	도봉구도봉동 579-7	
기정	"	2 류	8	58	도봉구도봉동 624-10	도봉구도봉동 624-10B	
변경	"	"	8	58	"	"	폐지
신설	"	3 류	6	120	도봉구도봉동 625-23	"	
기정	"	1 류	10	168	도봉구상계동 195-5	도봉구상계동 198-23	
변경	"	"	10	168	"	"	폐지
신설	"	3 류	6	170	도봉구미아동 100-39	도봉구미아동 98-40	
기정	"	"	6	190	도봉구쌍문동 431-4	도봉구쌍문동 468	
변경	"	"	6	190	"	"	폐지
기정	"	"	6	180	도봉구쌍문동산 278-1	도봉구쌍문동 470-18	
변경	"	"	6	180	"	"	폐지
기정	"	"	6	160	도봉구쌍문동 431-3	도봉구쌍문동 469-1	
변경	"	"	6	160	"	"	폐지
신설	"	"	6	200	도봉구쌍문동 431-3	도봉구쌍문동산 281-1	
신설	"	2 류	8	200	도봉구중계동 105-4	도봉구중계동산 107	
기정	"	3 류	6	150	도봉구하계동 172	도봉구하계동산 20-5	
변경	"	"	6	150	"	"	폐지
기정	"	"	6	106	도봉구하계동 16-6	도봉구하계동 16-6	
변경	"	"	6	106	"	"	폐지
기정	"	"	6	160	"	도봉구하계동 53	
변경	"	"	6	160	"	"	폐지
기정	"	"	6	50	도봉구하계동 53	도봉구하계동 53	

구분	등급	류별	폭원(m)	연장(m)	기 점	종 점	비고
변경	소로	3 류	6	50	도봉구하계동 53 -	도봉구하계동 53	폐지
기정	"	"	6	122	은평구구산동산 22-2	은평구구산동산 21	
변경	"	"	6	122	"	"	폐지
기정	"	"	6	138	"	은평구구산동산 22-2	
변경	"	"	6	138	"	"	폐지
신설	"	"	6	120	"	은평구구산동산 21	
기정	"	"	6	40	은평구신사동산 24	신사동 266-2	
변경	"	"	6	40	"	"	폐지
기정	"	"	6	180	" 증산동산 24-6	" 증산동산 23-2	
변경	"	"	6	180	"	"	폐지
기정	"	"	6	62	" " 24-15	" 증산동산 23-2	
변경	"	"	6	62	"	"	폐지
신설	"	"	6	82	" " 산 24-15	" " 산 23-2	
신설	"	"	6	30	" 불광동산 143-1	" 불광동산 143-1	
신설	"	"	6	80	서대문구연희동산 2-7	서대문구연희동산 2-8	
기정	"	2 류	8	100	" 홍은동산 11-148	서대문구홍은동 202-5	
변경	"	"	8	100	"	"	폐지
신설	중로	3 류	12	100	"	" 202-1	
신설	소로	2 류	8	185	서대문구연희동 128-19	서대문구연희동 126-4	
신설	"	3 류	6	70	마포구성산동 243-1	마포구성산동 35-1	
기정	"	1 류	10	65	마포구성산동산 11-30	마포구성산동산 11-49	
변경	"	"	10	65	"	"	폐지
기정	"	2 류	8	150	" 산 11-29	" 산 11-30	
변경	"	"	8	150	"	"	폐지
기정	"	"	8	95	" 산 11-30	"	
변경	"	"	8	95	"	"	폐지
기정	"	"	8	76	" 산 11-49	마포구성산동산 11-49	
변경	"	"	8	76	"	"	폐지
기정	"	"	8	20	" 산 11-30	마포구성산동산 11-30	
변경	"	"	8	20	"	"	폐지

구분	등급	류별	폭원(m)	연장(m)	기 점	종 점	비고
신설	소토	2 류	8	70	마포구성산동산 11-29	마포구성산동산 11-30	
기정	"	"	8	150	마포구성산동 175-2	마포구성산동 177-7	
변경	"	"	8	150	"	"	폐지
신설	"	3 류	6	50	마포구성산동 174-1	마포구성산동 175-1	
기정	"	2 류	8	100	강서구방화동 638-3	강서구방화동 636-19	
변경	"	"	8	100	"	"	폐지
기정	"	"	8	80	강서구방화동 635-14	강서구방화동 618-12	
변경	"	"	8	80	"	"	폐지
신설	"	"	8	110	강서구방화동 617-6	강서구방화동 616-20	
기정	"	"	8	140	강서구염창동 82-2	강서구염창동 88-4	
변경	"	"	8	140	"	"	폐지
기정	"	3 류	6	130	강서구염창동 54	강서구염창동 78	
변경	"	"	6	130	"	"	폐지
기정	"	"	6	90	구로구강동 138-1	구로구강동 114	
변경	"	"	6	90	"	"	폐지
기정	"	2 류	8	70	구로구강동 111	구로구강동 109	
변경	"	"	8	70	"	"	폐지
신설	"	3 류	6	200	구로구강동 98-1	구로구강동 103	
기정	"	"	6	150	구로구강동 109	구로구강동 100	
변경	"	"	6	150	"	"	폐지
기정	"	2 류	8	180	구로구강동 107-2	구로구강동 110	
변경	"	"	8	180	"	"	폐지
신설	"	3 류	6	140	구로구시흥동 212-5	구로구시흥동 214-12	
기정	"	2 류	8	60	구로구강동 242	구로구강동 242	
변경	"	"	8	60	"	"	폐지
기정	"	3 류	6	90	구로구강동 245	구로구강동 243	
변경	"	"	6	90	"	"	폐지
기정	"	"	6	50	"	구로구강동 245	
변경	"	"	6	50	"	"	폐지
기정	"	1 류	10	160	구로구강동 241-2	"	

구분	등급	유별	폭원(m)	연장(m)	기 점	종 점	비고
변경	소로	1 류	10	160	구로구궁동 241-2	구로구궁동 245	폐지
신설	"	"	10	250	"	"	
기정	"	2 류	8	100	구로구궁동 108-1	구로구궁동 109	
변경	"	"	8	100	"	"	폐지
신설	"	"	8	160	구로구개봉동산 64-17	구로구개봉동 312-18	
신설	"	3 류	6	50	구로구시흥동 791	구로구시흥동 791	
기정	"	"	6	40	구로구시흥동 792	구로구시흥동 792	
변경	"	"	6	40	"	"	폐지
기정	"	"	4	60	구로구시흥동 792-10	구로구시흥동 792-13	
변경	"	"	4	60	"	"	폐지
기정	중로	2 류	15	100	구로구고척동 76-61	구로구고척동 92-2	
변경	"	"	15	100	"	"	폐지
신설	소로	3 류	6	40	구로구고척동 197	구로구고척동 197	
기정	"	"	6	30	구로구고척동 196-1	"	
변경	"	"	6	30	"	"	폐지
기정	"	"	6	150	구로구고척동 217	구로구고척동 197	
변경	"	"	6	150	"	"	폐지
기정	"	2 류	8	50	구로구구로동 628-2	구로구구로동 625-9	
변경	"	"	8	50	"	"	폐지
신설	"	"	8	130	구로구구로동 625-8	구로구구로동 625-18	
신설	"	"	8	30	동작구상도동 184-3	동작구상도동 175-1	
기정	"	3 류	6	50	관악구봉천동산 148-1	관악구봉천동산 148-1	
변경	"	"	6	50	"	"	폐지
기정	"	"	6	20	관악구봉천동산 133	관악구봉천동산 133	
변경	"	"	6	20	"	"	폐지
기정	"	2 류	8	320	관악구봉천동산 113-3	동작구상도동산 80-15	
변경	"	"	8	320	"	"	
신설	"	3 류	6	300	"	관악구봉천동산 132	
신설	"	"	6	140	강남구방배동산 81-10	강남구방배동 562-2	
기정	"	"	6	50	강남구방배동 530-133	강남구방배동산 81-8	

구분	등급	류별	폭원(㎡)	여장(㎡)	기 점	종 점	비고
변경	소로	3 류	6	50	강남구방배동 530-138	강남구방배동산 81-8	폐지
기정	"	"	6	20	강남구방배동산 81-8	강남구방배동산 81-8	
변경	"	"	6	20	"	"	폐지
기정	"	"	6	160	강남구방배동산 81-10	강남구방배동산 81-1	
변경	"	"	6	160	"	"	폐지
신설	"	2 류	8	140	강동구천호동 217-24	강동구천호동 217-19	
기정	"	"	8	130	"	"	
변경	"	"	8	130	"	"	폐지
신설	"	3 류	6	110	강동구둔촌동 91-7	강동구둔촌동 18	
기정	"	2 류	8	120	강동구둔촌동 84-4	강동구둔촌동 22-4	
변경	"	"	8	120	"	"	폐지
기정	"	3 류	6	120	강동구둔촌동 19-2	강동구둔촌동 20-2	
변경	"	"	6	120	"	"	폐지
기정	"	2 류	8	110	강동구둔촌동 91-7	강동구둔촌동 91-7	
변경	"	"	8	110	"	"	폐지
기정	"	3 류	6	110	강동구둔촌동 91-21	강동구둔촌동 91-19	
변경	"	"	6	110	"	"	폐지
신설	"	"	6	260	강동구마천동 74-5	강동구마천동 156-322	
신설	"	"	6	40	강동구천호 3동 374-1	강동구천호 3동 374-1	
신설	"	"	6	80	강동구천호 3동 371-8	강동구천호 3동 371-9	
기정	"	"	6	100	강동구천호 3동 372-2	강동구천호 3동 374-1	
변경	"	"	6	100	"	"	폐지
기정	"	"	6	100	강동구천호 3동 373-1	강동구천호동 374-1	
변경	"	"	6	100	"	"	폐지
기정	"	"	6	110	강동구둔촌동 161	강동구둔촌동 161	
변경	"	"	6	110	"	"	폐지
기정	"	2 류	8	120	강동구둔촌동 160	강동구둔촌동 159	
변경	"	"	8	120	"	"	폐지
기정	"	"	8	140	강동구뚝남동 255-2	강동구뚝남동 252-9	
변경	"	"	8	140	"	"	폐지

구분	등급	류별	폭원(m)	연장(m)	기 점	종 점	비고
기정	소로	3류	6	60	강동구풍납동 252-9	강동구풍납동 251-2	폐지
변경	"	"	6	60	"	"	
신설	"	"	6	70	강동구풍납동 251-2	강동구풍납동 252-9	
신설	"	"	6	50	강동구풍납동 253-7	강동구풍납동 252-9	

* 별첨도면표시와 같음 (도면생략) -

◎ 서울특별시 고시 제 51 호

주택개량을 위한 재개발사업계획
결정 및 변경결정

1. 건설부 고시 제 410 호 (73.12.1) 및 동고시 제 184 호 (75.11.13) 로 주택개량을 위한 재개발사업구역으로 지정된 홍제 1 구역의 3 개구역 및 동고시 제 55 호 (81.2.20) 로 재개발 사업구역으로 변경결정 (추가) 된 효창 2 구역과 동고시 제 140 호 (76.8.26), 동고시

제 112 호 (78.5.12) 로 사업계획변경 결정된 신길 2 구역에 대하여 2. 도시재개발법 제 5 조 및 동법시행령 제 7 조에 의거 결정 및 변경 결정하였기 이를 고시한다. 3. 관계도서는 서울특별시 건설관리국 주택개량과 및 관할구청 주택과 및 시민봉사실에 비치하여 이해관계인에게 보이게 한다.

1982. 2. 4.

서울특별시 강

가. 내 역

구역명	위 치	면 적	비 고
홍제 1 구역	홍제 3 동 산 1-33 일대	50,790	변경결정
북아현 5 구역	북아현동 236 일대	4,720	
창천 1 구역	창천동 4 번지 일대	15,070	
창천 2 구역	창천동 68 번지 일대	57,260	
효창 2 구역	효창동 212 번지 일대	22,312	
신길 2 구역	신길동 233 번지 일대	166,963	

<p>◎ 서울특별시 고시 제 52 호</p> <p>도시계획시설 (시장) 지적승인</p> <p>1. 서울특별시 고시 제 21 호 (52.1.19) 로 도시계획시설 (시장) 결정된 사항을 도시계획법 제 13 조와 건설부 고시 제 521 호 (81.12.31) 에</p>	<p>외거한 권한위임규정에 의거 다음과 같이 지적승인한다.</p> <p>2. 관계도서는 강서구청 도시정비과와 시민봉사실에 각각 비치하여 이해 관계인에게 보인다.</p> <p style="text-align: right;">1982. 2. 4. 서울특별시 장</p>
--	---

가. 도시계획시설 (시장) 지적승인조서

구분	시설명	위 치	규모	비 고
신설	소매시장	강서구 목동 375-5 일대	1,554	삼거리시장
"	"	" 신정동 269-69	2,159	신정종합시장

나. 도면 2 부 (도면생략)

<p>◎ 서울특별시 고시 제 53 호</p> <p>도시계획사업토지보상실시계획인가</p> <p>1. 건설부 고시 제 25 호 (72.11.10) 로 지적 고시된 서울특별시 도시계획사업토지보상에 대하여 다음과 같이 실시 계획인가하였기 도시계획법 제 25 조 제 26 조 및 건설부 고시 제 521 호 (82.1.11) 의 규정에 의하여 이를 고시함.</p> <p>2. 관계도서는 구로구청 건설관리과에 비치하고 토지 및 건물의 소유자와 이해관계인에게 보인다.</p> <p style="text-align: right;">1982. 2. 4. 서울특별시 장</p>	<p>1. 사업시행의 위치 : 구로구 개봉동 92-51 - 고척동 160-18</p> <p>2. 사업의 종류 및 명칭 : 남부순환도로 - 강서로간 도로개설을 위한 토지보상</p> <p>3. 사업의 규모 및 보상대상 규모 : B=20미터 L=830미터 보상대상 : 5,025평중 금회, 약 2,980평</p> <p>4. 사업시행사 : 서울특별시 장</p> <p>5. 보상시행 및 보상완료 예정일 1982. 2.25-1982.8.25</p> <p>6. 사용또는 수용할 토지 : 별첨토지조서</p> <p>7. 토지소유자와 토지수용법 제 4 조 3항 규정에 의한 관계인 주소 성명 : 별첨토지조서</p>
---	---

토 지 조 서							
일련 번호	소 계 지 지 번	지 목	지 적	편 입 면 적	실제이용 상 황	소 유 자	
						성 명	주 소
1	개봉동 92-69	대	28	28	대	이창복 이덕준	개봉동 69-32
2	" 92-5	"	7	7	"	"	" 92-2
3	" 92-70	"	21	2	"	이영우	" 92-8
4	" 92-71	도로	27	27	"	조효연	" 124-10
5	" 92-72	대	39	39	"	이학님	연지동 37
6	" 92-73	"	3	3	"	강태동	개봉동 126-20
7	" 92-74	"	5	5	"	조병욱	" 92-35
8	" 92-51	전	1,876	1,876	도로	이승훈	오류동 137-21
9	" 123-5	답	7	7	"	이종필	고척동 263
10	" 126-8	대	7	7	"	안윤수	녹번동 80-1
						안병은	
11	" 123-4	답	20	20	"	이종필	고척동 263
12	" 126-10	도로	2,545	2,545	"	안윤수	녹번동 80-1
						안병은	
13	" 125-4	전	208	208	"	신철호	한남동 737-7
14	" 127-27	대	24	24	대	조방훈	개봉동 127-1
15	고척동 253-16	전	641	641	도로	공해주	충정로 2가 98-1
16	" 253-320	"	76	76	"	어광본	고척동 253-15
17	" 253-360	대	214	214	"	강호영	노고산동 107-4
18	" 253-182	전	155	155	"	강창원	고척동 267
19	" 253-184	대	20	20	"	신근성	남가좌동 296-4
20	" 253-139	전	324	324	대	이덕준	개봉동 69-2
21	" 253-361	대	3	3	"	강문중	" 68-83
22	" 253-362	"	10	10	"	박삼량	고척동 253-2,7
23	" 258-1	답	598	598	도로	양용석	" 263
24	" 259-3	"	830	830	"	강창원	" 267
25	" 260-9	"	129	129	대	"	"
26	" 260-39	대	192	192	"	강태희	" 260-3

일련 번호	소재지번호	지목	지적	면적	실제이용 상황	소유자	
						성명	주소
27	고척동 264-26	대	51	51	대	윤병옥	고척동 264-11
28	" 265-5	"	793	793	"	이종철	" 263
29	" 264-27	"	7	7	"	김용석	" 267
30	" 264-28	"	9	9	"	"	" "
31	" 268-22	"	218	218	"	강창원	" 267
32	" 266	"	153	153	"	"	" 260-19
33	" 267-21	"	42	42	"	한만은	" 267
34	" 267-22	"	27	27	"	양용석	" 263
35	" 산 22-6	임야	2,224	2,224	임야	문명기 외 7인	신정동 188
36	" 산 22-4	"	886	886	"	서울시법 서사회	무교동 119
37	" 164-88	대	259	259	도로	진태섭	고척동 76-159
38	" 164-35	"	3,137	3,137	"	이태영	삼곡동 47
39	" 165-19	전	106	106	"	크귀손	고척동 168
40	" 161-5	담	122	122	"	양한석	" 262
41	" 160-18	도로	69	69	"	김현수	" 168

◎ 서울특별시고시제 54 호

도시계획사업 (도로및하수도)
실시계획인가

1. 서울시고시 제 3 호 (69.1.18) 호로 시설결정 및 지적고시된 동구로국민학교진입로 개설공사에 대하여 다음과 같이 실시계획을 인가하였기 도시계획법 제 25 조.

26 조 및 건설부고서 제 521 호 (81.12.31) 의 규정에 의거 이를 고시함.

2. 관계도서는 구로구청 토목과, 건설관리과에 비치하여 토지 및 건물 의 소유자와 이해관계인에게 보인 다.

1982.2.6

서울특별시장

<p style="text-align: center;">고 시 개 요</p> <p>1. 사업시행의 위치: 구로구구로동 136의 7-118</p> <p>2. 사업의 종류 및 명칭: 동구로 국교 진입로 개설공사</p> <p>3. 사업의 규모 가. 도로개설: B=8m L=340m 나. 하수도: D=900mm L=318m</p> <p>4. 사업시행자: 서울특별시</p>	<p>5. 사업의 착수 및 준공예정일 인가일: 82.10.31</p> <p>6. 사용 또는 수용할 토지: 별첨 토지 및 건물조서</p> <p>7. 토지 또는 건물의 소유자와 토지수용법 제4조 제3항의 규정에 의한 관계인의 주소·성명: 별첨 토지 및 건물조서</p>
---	--

토 지 조 서

일련 번호	소재지번호	지목	지적	편입 면적	실제이용 상 황	소 유 자	
						성 명	주 소
1	구로동 136-14	대	1,974	297	도 토	이소저	영등포동 2가 165
2	" 136-5	"	132	1	대	노음전	구로동 136-5
3	" 136-4	"	93	3	"	이용덕	" 139-204
4	" 131-25	"	89	4	"	황홍연	" 131-26
5	" 131-21	잡	99	73	"	김청자	" 131-19
6	" 131-16	대	112	2	"	최용석	131-16
7	" 131-15	"	89	66	"	서천만	구로구 구로동 131-15 <small>이재삼시교삼조 매지21호</small>
8	" 131-20	"	60	5	도 토	정지택	구로동 419
9	" 131-13	"	112	56	대	김정용	" 131-13
10	" 131-17	"	76	2	"	김기봉	" 131-17
11	" 131-9	"	76	63	"	이병구	" 131-9
12	" 131-29	잡	33	33	"	김홍기	용봉동 53-5
13	" 130-56	"	33	29	"	안옥환	구로동 130-56
14	" 130-58	대	99	28	"	박용순	" 776-2
15	" 130-47	잡	132	70	"	이명원	용암동 593-6
16	" 130-82	"	93	93	잡	박상우	구로동 413-72
17	" 130-57	"	66	1	"	박용순	" 776-2
18	" 130-34	"	83	5	"	노승녀	" 130-34

일련 번호	소재지지번	지목	지적	면적	실제이용 상 황	소 유 자	
						성 명	주 소
19	구로동 130-39	잡	132	96	잡	유영호	구로동 130-39
20	" 130-17	"	195	18	도로	이남권	미아동산 75
21	" 130-33	"	139	107	잡	김경복	구로동 313-114
22	" 130-32	대	112	27	"	채삼석	" 142-19
23	" 130-78	"	116	14	대	박노함	" 130-78
24	" 130-76	"	116	88	"	양정정	영등포동 2가 188
25	" 129-114	도로	142	142	도로	정영기	경산군 남산면 정동 630
						조정만	종로구 관수동 59
26	" 129-73	대	79	28	대	길천익	구로동 129-73
27	" 129-83	"	13	2	도로	김기만	" 730-7
28	" 129-45	"	99	3	대	김장섭	" 129-45
29	" 129-37	"	126	22	도로	오재호	원호로 3가 187
30	" 129-2	"	211	57	대	진균철	구로동 129-2
31	" 116-29	"	202	66	"	이승용	천호동 423-139
32	" 116-5	도로	284	14	도로	손상순	구로동 126
33	" 116-15	대	122	60	대	김자녀	" 116-18
34	" 116-14	"	136	55	"	최성남	" 129-74
35	" 122-15	도로	46	46	도로	라기학	명동 2가 107
36	" 117-9	"	235	235	"	강낙균	간이주택 234호
37	" 119-2	답	235	235	잡	이해명	고척동 256-17
38	" 119-6	"	13	13	"	조창환	신당동 291-24
						조성삼	북구간석동 119-3

전 골 조 서

일련 번호	소재지지번	건물의 종 류	구조 및 규 격	수 량	실제이용 상 황	소 유 자	
						성 명	주 소
1	구로동 131-9	주택	연 와 조 세멘와즙	18명	주택	이재운	구로동 131-9

◎ 서울특별시고시제 55호

도시계획사업(고속철도
부대시설및도로)시행허가

1. 서울시고시 제 1 호 (74.1.11),
동고시 제 276 호 (81.7.25) 및
서울시공고 제 230 호 (81.8.27)로
시설결정 및 지적승인된 지하철 4
호선 차량기지 및 도로에 대하여
도시계획법 제 24 조 및 건설부고시
제 521 호 (81.12.31) 에 의거 다
음과 같이 도시계획사업 시행허가
하였기 이를 고시한다.
2. 관계서류는 서울특별시교통국 지
하철도과 및 서울특별시 지하철공
사계획조사과에 비치하여 토지소유
자 및 이해관계인에게 보이게 한다.

1982.2.6

서울특별시장

가. 사업시행지 : 서울특별시도봉구
상계동 609-4 외 259 필지

나. 사업종류및명칭

종류 : 지하철건설사업

명칭 : 지하철 4 호선 창동차량기
지 및 도로

다. 사업시행규모

1) 시행면적 : 202,912 ㎡

(61,380 평)

2) 시행규모 : 도로개설

L = 840 m , B = 20 m

차량유지 및 수선시설 1 식
다. 사업시행자 주소, 성명

주소 : 영등포구여의도동 1-1042
(라이프주택빌딩 8,9 층)

성명 : 서울특별시지하철공사사장
김재평

마. 사업의착수 및 준공예정일

1) 착수년월일 : 허가일로부터
3개월이내

2) 준공예정일 : 1984.12.31

바. 위치도및계획평면도 : 생략

사. 사용 또는 수용할 토지 또는
건물의 소유목록 : 별첨 (생략)

◎ 서울특별시고시제 56호

도시계획사업(하수도)

실시계획인가

1. 서울특별시고시 제 263 호 (81.7.11)
로 결정 및 지적승인된 도시계획
시설 (하수도) 에 대하여 다음과
같이 실시계획을 인가하였기 도시
계획법 제 25 조, 제 26 조 및 건설부고시
제 521 호 (81.12.31) 의 규정에 의
하여 이를 고시함.

2. 관계서류는 구로구청 보육과와
건설관리과에 비치하여 토지 및 건
물소유자와 이해관계인에게 보인다.

1982.2.6

서울특별시장

<p>1. 사업시행의 위치 : 구로구 개봉동 353-12 - 101-1</p> <p>2. 사업의 종류 및 명칭 : 개봉전철역 주변 하수도 공사</p> <p>3. 사업의 규모 가. 하수도 시설 : 압거 3.5 × 2, 5 × 3 현 L = 300</p> <p>4. 사업시행자 : 서울특별시</p>	<p>5. 사업의 착수 및 준공예정년월일 인가일 : 82.12.31</p> <p>6. 사용 또는 수용할 토지 : 별첨 도지 및 건물조서</p> <p>7. 토지 및 건물의 소유자와 토지수용법 제 4조 3항의 규정에 의한 관계인 주소성명 : 별첨 토지 및 건물조서</p>
--	---

토 지 조 서

일련 번호	소재지번호	지목	지적	면적	실제이용 상 황	소 유 자	
						성 명	주 소
1	개봉동 353-33	대	1,064.7	15	대	임 효 철	개봉동 353-12
2	" 353-34	"	432.4	39	"	대 한주내공사	영등포동 5가 10
3	" 174-7	"	66	24	"	노 순 금	개봉동 174-7
4	" 173-1	"	417	70	"	건 용 원	" 173-1
5	" 174-5	남	102	48	도 로	대한중석공업(주)	명동 1가 10
6	" 174-9	도로	60	30	"	이 승 선	개봉동 204-2 삼보 APT 3동 104호
7	" 174-1	대	244	244	대	"	"

건 물 조 서

일련 번호	소재지번호	건물의 종 류	구조 및 규 격	수 량	실제이용 상 황	소 유 자	
						성 명	주 소
1	개봉동 353-33	주택 및 점 포	세 민 부 러 조 스 래 프 콘	32 평	점포 및 공장	임효철	여의도동 1-175 은하 APT C동 302
2	" 173-1	점 포	연외조명유개	2 평	점 포	전용원	개봉동 173-1
3	" 174-6	주 택	연외조명유개	1층 1평 2층 1평	주 택	"	"
4	" 174-4	여관 및 점 포	세 민 벽 들 스 라 보	1층 37 평 2층 37 평 합 3.10 평 지하 2.8 평	여관 및 점포	이승선	개봉동 403-24

◎ 서울특별시 고시 제 57 호

주택개량을 위한 재개발사업
관리처분계획인가

1. 서울특별시 고시 제 384 호 (81.10.23) 로 주택개량 재개발사업 실시 계획인가 고시하고 서울특별시 공고 제 316 호 (81.11.17) 로 관리처분 계획공람 공고한 월제 2, 역촌, 남가좌 3 구역에 대하여 도시재개발법 제 41 조 및 제 42 조 규정에 의거 아래와 같이 인가고시한다.
2. 본 관리처분 계획인가고시에 따른 관계도서는 건설관리국 주택개량과 및 관할구청 시민봉사실에 비치열람하고 있으며, 토지소유자 및 이해관계인에게는 개별 통보할 것이나 기수명자에게는 본고시로 갈음한다.
3. 고시내용
 - 가. 명칭 : 주택개량을 위한 재개발사업 관리처분 계획인가
 - 나. 시행구역 및 면적
 - (1) 월제 2 (도봉구월제동 20 일대) : 2,307.1 평
 - (2) 역촌 (은평구역촌동 219-1 일대) : 11,025 평
 - (3) 남가좌 3 (서대문구남가좌동 152-32 일대) : 1,144.3 평

다. 사업시행방법 : 주민자력개발 시행

1982.2.6

서울특별시 장

◎ 서울특별시 고시 제 58 호

도시계획사업 (학교)
시행허가일부변경

1. 서울특별시 고시 제 23 호 (80.1.25) 로 시행허가되고 서울특별시 고시 제 29 호 (81.2.9) 로 시행허가 일부 변경된 도시계획사업 (학교) 새광상업전수학교에 대하여 시행허가 일부변경 (준공기한연기) 하였기 도시계획법 제 24 조와 건설부 고시 제 521 호 (81.12.31) 의 권한 위임사항에 의거 이를 고시한다.
2. 관계서류는 도봉구청 도시정비과와 시민봉사실에 각각 비치하여 토지소유자 및 이해관계인에게 보인다.

1982.2.6

서울특별시 장

다. 읍

가. 변경사항

준공예정일

82.1.31

변경준공예정일

83.1.31

◎ 서울특별시고시제 59 호

사방지정지해제

사방사업법 제 20 조 2 의 규정에 따라
다음과 같이 사방지정지를 해제하여
기 동법시행령 제 1 조의 규정에 따라
이를 고시한다.

1982.2.8

서울특별시장

(단위:㎡)

구 동	해 제 지 번	해제면적
동대문구청량리동	206-15외4필 (구산1-156)	2,063㎡ (624명)

공 고

◎ 서울특별시공고제 50 호

도시계획사업 (하수도)

실시계획공람공고

1. 서울시고시 제 54 호 (73.4.20) 로
시설결정 및 지적고시된 사당 4 동
202-268 번지간 하수도공사에 대하
여 도시계획사업 실시인가를 득하
기 위하여 도시계획법 제 25 조 2 의
규정에 의거 공고일로부터 14 일
간 일반의 공람에 공고한다.
토지 및 건물의 소유자와 이해

관계인에게는 개별 통지할 것이니
미수령자에 대하여는 이 공고로
갈음한다.

3. 관계도서는 동작구청 토목과와 건
설관리과에 비치하고 토지 및 건
물의 소유자와 이해관계인에게 공
람한다.

가. 공람장소: 동작구청 토목과, 건
설관리과

나. 공람기간: 1982.2.6-1982.2.
19 (14일간)

1982.2.6

서울특별시장

-공람개요-

1. 사업시행지: 동작구사당 4 동 249-39 - 68-5번지간
2. 사업종류 및 명칭: 사당 4 동 202-268간 하수도공사
3. 사업의 규모: 하수도 (혼관)
매설 D = 800㎜ L = 127.5 m
D = 600㎜ L = 67.5 m
4. 사업시행자: 서울특별시장
5. 사업착수 및 준공예정일
인가일 - 82.
6. 수용 또는 사용할 토지, 건물의
소재지 지번 지목 및 소유권
권리명세: 별첨
7. 토지 또는 건물의 소유자와 도
지수용법 제 4 조 제 3 항의 관계
인의 주소성명: 별첨
8. 기타사항: 의견 및 상세한 사항
은 상기 공람장소에 제출 또는
문의 하시기 바람.

토 지 조 서						
소재지	지목	지적	수용 면적	소유자주소성명		소유권이외권리명세
				주 소	성 명	
시당 4동 249-55	답	258	258	동작구사당 4동 241	강복균	도시계획선에 의한분할면적
"	"	400	400	서대문구북가좌동 산 6-10	이석규	"
249-47	대지	331	331	영등포구문래동 4가 13-9	김영일	"
"	답	225	225	성동구문촌동 130	조예희	"
269-27	"	400	400	동작구동작동 56	고도석	"
269-4	상중	83	83	" 사당동 48	강덕수	"
268-21	"	331	331	" 사당동 49	최성근	"
268-5	"	132	14	" 사당동 249-20	윤영조	도시계획선미분할대략산 정면적
249-20	대지	73	73	" 사당동 219	안봉용	(미등기) 249-1 사당 249-1 강종수
계		2233				

경 물 조 서							
소재지	구조	용도	건축면적	수용 년적	소유자		소유권이외 권리명세
					주 소	성 명	
동작구사당 4동 249-93	연외조 시벨 외주	주백	1층 20.01 평 2층 9.9 평 지하 3.89 평	10평 3평	동작구사당 4동 249-1	강종수	249-93미등기 249-1호등기
동작구사당 4동 249-20	벽돌조 화장실 대	부속 건물			동작구사당동 249-20	윤영조	

◎서울특별시공고제 51 호

도시계획사업 (도로) 실시계획공람공고

1. 건설부고시제 177 호 (62.12.8) 로 시설결정 및 지적고시된 상도 4 동 202 번지내 도로개설 공사에 대하여 도시계획사업 실시계획인가를 득하기 위하여 도시계획법 제 25 조 2 의 규정에 근거 : 공고일로부터 14 일 간 일방적 공람에 공한다.
2. 토지 및 건물의 소유자와 이해관계인에게는 개별통지할 것이나 미수령자에 대하여는 이 공고로 갈음한다.
3. 관계도서는 동작구청 토목과와 건설관리과에 비치하고 토지 및 건물의 소유자와 이해관계인에게 공람한다.
- 가. 공람장소 : 동작구청 토목과, 건설관리과

나. 공람기간 : 1982. 2. 6 ~ 1982. 2. 19 (14 일간)

1982. 2. 6.

서울특별시장

공 랑 개 요

1. 사업시행지 : 동작구 상도 4 동 201-70 ~ 235-34
2. 사업의 종류 및 명칭 : 상도 4 동 202 번지내 도로포장공사
3. 사업의 규모 : 도로개설 폭 12 m
연장 28 m
4. 사업시행자 : 서울특별시장
5. 사업착수 및 준공예정일 : 인가일 준공예정일 82.6.30
6. 수용 또는 사용할 토지건물의 소재지 지번 지목 및 소유권 권리명칭 : 별첨
7. 토지 또는 건물의 소유자와 토지수용법 제 4 조 제 3 항의 관계인의 주소 성명 : 별첨
8. 기타사항 : 의견 및 상해한 사항은 상기 공람장소에 제출 또는 문의하시기 바람.

토 지 조 서 (상도동 202번지 도로포장공사)

소재지	지목	지적	수용면적	소유자		소유권이외 권리명세
				주소	성명	
상도동 202-230	대지	449평	449평	서대문구충정로 3가 68-5	이종근	
" 235-8	"	209 "	209 "	"	"	
" 202-2	"	43 "	43 "	마포구창전동 33	이철형	

<p>◎서울특별시 공고 제 52 호</p> <p style="text-align: center;">도시계획사업 (도로및하수도) 실시계획공람공고</p> <p>1. 서고 264 호 (81.7.11) 결정고시 및 서고 348 호 (81.9.24) 지적고시된 대방동 23 번지내 도로개설공사에 대하여 도시계획사업 실시계획인가를 득하기 위하여 도시계획법 제 25 조 2 의 규정에 의거 공고일로부터 14 일간 일반의 공람 공고 한다.</p> <p>2. 토지 및 건물의 소유자와 이해관계인에게는 개별 통지할 것이나 미수령자에 대하여는 이 공고로 갈음한다.</p> <p>3. 관제도는 동작구청 토목과와 건설관리과에 비치하고 토지 및 건물의 소유자와 이해관계인에게 공람 한다.</p>	<p>가. 공람장소 : 동작구청 토목과 건설관리과</p> <p>나. 공람기간 : 1982.2.6 ~ 1982.2.19 (14일간)</p> <p style="text-align: center;">1982. 2. 6 서울특별시 장 공 랑 개 요</p> <p>1. 사업시행지 : 동작구대방동 39 의 8 - 63 의 23</p> <p>2. 사업의종류및명칭 : 영화국교주변복개공사</p> <p>3. 사업의규모 : 도로개설 폭 6 m 연장 363 m</p> <p>4. 사업시행자 : 서울특별시 장</p> <p>5. 사업착수 및 준공예정일 인가일 ~ 82.</p> <p>6. 수용 또는 사용할 토지건물의 소재지 지번, 지목 및 소유권 권리명세 : 별첨</p> <p>7. 토지 또는 건물의 소유자와 토지 수용법 제 4 조 제 3 항의 관계인의 주소 설명 : 별첨</p> <p>8. 기타사항 : 의견 및 상세한 사항은 상기 공람 장소에 제출 또는 문의 하시기 바람.</p>
---	--

수용 또는 사용할 토지내역

소재지	지목	지적	수용면적	소 유 자		소유권이의 권리명세
				주 소	성 명	
대 방 동	잡종지	39-8	215	서교동 247-208	유 선 자	
	"	23	276.39	노량진동산 56-1	유 영	
	대	23-67	37	"	"	
	잡종지	23-163	102	"	"	
	대	68-51	36	"	"	
	"	54-15	3.1	"	"	

◎서울특별시공고제 53 호

1982.2.19(14일자)

도시계획사업(도로)실시계획공람공고

1982. 2. 6.

서울특별시장

공 랑 개 요

1. 건설부고시제 191 호 (78.5.4) 및 서울특별시고시 (79.6.29) 로 시설 결정 및 지적 고시된 흑석유수지 - 중대부속중교교앞 도로개설공사에 대하여 도시계획사업 실시계획인가를 득하기 위하여 도시계획법 제 25 조 2항의 규정에 의거 공고일로부터 14일간 일반의 공람에 공고한다.
 2. 토지 및 건물의 소유자와 이해관계인에게는 개별 통지할 것이나 미수령자에 대하여는 이 공고로 갈음한다.
 3. 관계도서는 동작구청 토목과와 건설관리과에 비치하고 토지 및 건물소유자와 이해관계인에게 보인다.
- 가. 공람장소 : 동작구청 토목과, 건설관리과
 나. 공람기간 : 1982. 2.6 ~

1. 사업시행지 : 동작구흑석동 6의 1 - 225의 6간
2. 사업의 종류및명칭 : 흑석유수지 - 중대부속중교교앞 도로개설공사
3. 사업의 규모 : 도로개설 폭= 12 m
연장= 350m
(차도육교연장=80m 도로확장연장= 270m)
4. 사업시행자 : 서울특별시장
5. 사업착수 및 준공예정일 :
인가일~준공예정일 1982.10.31
6. 수용 또는 사용할 토지건물의 소재지, 지적, 지목 및 소유권 권리명세 : 별첨
7. 토지 또는 건물의 소유자와 토지수용법 제 4조 3의 규정에 의한 관계인 주소성명 : 별첨
8. 기타사항:의견 및 상세한 사항은 상기 공람장소에 제출 또는 문의하시기 바람.

토 지 조 서

소재지	지목	지적	수용면적	소유자		소유권이외 권리명세
				주소	성명	
흑석동 97-2	대지	3,431㎡	27㎡	부산시서구동대신동1가17 흑석동 99	양재원 주식회사 중석상사	중구북창동21 동서해운주식 회사중구남대 문로2가10-1 신택은행남대문점
" 99-1	"	453	33㎡			

소재지	지목	지적 번호	수용 면적	소유자		소유 권이의 권리명세
				주소	성명	
흑석동 99-2	대지	453	88	흑석동 97-2	주식회사 중석상사	중구북창동 21 동서해운주식회사 중구남대문로 2가 10-1 신탁은행남대문지점
" 100-1	"	10	10	용산구서계동 5 중구양동 150	이창녕 박부영	
" 100-2	"	17	17	흑석동 100	조창일	
" 100-3	"	17	17	" 50-31 " 100	이한업 왕구호	
" 100-5	"	132	102	" 100-5	민병열	
" 100-6	"	231	231	" 100	조창일	
" 100-8	"	116	116	" 100-8	왕구호	
" 100-10	"	93	81	마포구아현동 326-2	김해재	가등기흑석동 95-91 김연한
" 100-12	"	10	10	" "	김해재	" "
" 100-13	"	120	120	종로구남하동 77-2	박경환	
" 100-27	"	106	87	마포구아현동 326-2	김해재	" "
" 100-28	"	73	14	흑석동 95-91	김현도	
" 100-30	"	23	7	" 95-91	권유회	
" 100-31	"	26	26	" 95-91	김현도	
" 100-32	"	73	73	" 95-91	권유회	
" 100-40	"	53	53	" 68-101	박용태	
" 100-47	"	35	33	" 100-43	민주식	
" 101-1	"	783	35	영등포구신길동 719	영부식	남대문로 2가 10-1 신탁은행소공동지점
" 102-1	"	327	86	본동 194 흑석동 202	박득업 고일훈	남대문로 2가 9-1 국민은행
" 183-4	"	33	33	흑석동 183-4	이승배	국민은행 흑석동지점
" 183-7	"	17	17	" 183-42	김창복	
" 183-17	"	60	60	" 183-17	박송우	
" 183-19	"	7	7	" 91-8	박경식	
" 183-45	"	10	10	" 183-4	이승배	국민은행 흑석동지점
" 183-48	"	10	10	" 91-8	박경식	

소재지	지목	지적면적	수용면적	소유자		소유권외 관리명세
				주소	성명	
혹석동 183-49	대지	20	20	혹석동 42-21	강인선	
" 225-1	"	311	306	" 177-4	강승섭	
" 225-4	"	687	17	" 221	학교법인중 양문화학원	
" 225-5	"	112	112	" 101-23	이용구	
" 225-8	"	26	26	동대문구회기동 39-3	강기종	
" 225-9	"	36	36	혹석동 198-3	김관현	
" 225-12	"	66	59	" "	"	
" 225-13	"	36	29	회기동 39-3	강기종	
" 225-25	"	307	307		학교법인중 양문화학원	
" 225-26	"	635	514		"	
" 225-27	도로	569	26		"	
38 필지			2,855 (864평)			

건물조서

소재지	구조	용도	건축면적	수용면적	소유자		소유권외 관리명세
					주소	성명	
혹석동 100-6	목조와습	점포및 주택	44.57평 1층 25.62"	44.57평 1층 25.62"	혹석동 88	연자득	
" 100-8	연와조평옥	영업용	35.76평 1층 17.88"	35.76평 1층 17.88"	" 100-8	왕유호	중구남대문 로3가106 한국중앙문 서주식회사
	시멘트부리 시멘와습	"	47.88평 2층 17.88"	47.88평 2층 17.88"			
			43.44"	13.44"			

소재지	구조종도	건축면적	수용면적	소유		소유권의 관할청
				주 소	상 용	
육석동 100-10	목조스택트	주 택	61.7 평	61.7 평	육석동 100-10	관 령 도
-12						
-27						
-28						
-37						
100-28	연화조와습	"	10.22 "	10.22 "	95	"
100-32	"	"	10.48 "	10.48 "	95-91	관 용 도
100-13	시멘부리조	"	15.75 "	15.75 "	충무구우하동 17-2	관 령 도
100-41	시멘와습	주 택	10.81 "	10.81 "	육석동 226	관 용 도
-40		점 포				
225-1	목조와습	본 가	15 "	15 "	225-1	관 령 도
225-1	철근콘크리트	점 포	29.31 "	29.31 "	17-4	관 령 도
		조, 평 옥				
225-1	목조와습	영 업	6 "	6 "	47-5	이 용 필
225-9	철근콘크리트		100.17 "	100.17 "	198-3	집 관 차
-12	조		1층 23.59 "	1층 23.59 "		
	평 옥		2층 27.02 "	2층 27.02 "		
			3층 27.02 "	3층 27.02 "		
			지하 22.54 "	지하 22.54 "		
225-8	철근콘크리트	주택 및	53.48 "	53.48 "	동대문구회경동 39-3	관 기 종
-13	트조	점 포	1층 15.54 "	1층 15.54 "		
	평 옥		2층 16.92 "	2층 16.92 "		
			3층 16.92 "	3층 16.92 "		
			지하 4.10 "	지하 4.10 "		

43-32 제 882 호 기 1982.2.4

2427

소재지	구조	용도	건축면적	수용면적	소유자		소유권자의 관리명세
					주소	성명	
육석동 183-17	콘크리트 연외조	영업	68.03평	68.03평	육석동 183-17	박승우	전세권설정. 종로구봉의동 30-6 김현우
			1층 15.20 "	1층 15.20 "			
			2층 15.20 "	2층 15.20 "			
			3층 15.20 "	3층 15.20 "			
			4층 12.81 "	4층 12.81 "			
			지하 9.63 "	지하 9.63 "			
" 100-3	목조외출	영업용	3.75 "	3.75 "	" 50-31	이한업	
" 183-4	"	주택	15.3 "	15.3 "	" 91-8	박경석	
		영업용	1층 8.65 "	1층 8.65 "			
			2층 6.65 "	2층 6.65 "			
" 183-49	"	"	17.3 "	17.3 "	" 42-21	강인선	
			1층 8.65 "	1층 8.65 "			
			2층 8.65 "	2층 8.65 "			
" 225-4	철근콘크리트	교회	214.6 "	6 "	" 221	학교법인중 앙문화학원	
-5	평	목	"	"			
" 225-25	철근콘크리트	점포	302.53 "	95.3 "	" 221	중앙문화 학원	
-26	평	목	1층 158.32 "	1층 47.7 "			
			2층 144.21 "	2층 47.6 "			
" 97-2 (98-1)	철근콘크리트	1층 사장	3,126.3 "	28 "	" 97-2	주식회사 중석상사	
		사무실	1층 578.2 "	1층 4.6 "			
		2층	2층 539.86 "	2층 4.6 "			
		3층	3층 552.36 "	3층 4.6 "			
		3, 4, 5 층	4층 404.46 "	4층 4.6 "			
		아파트	5층 404.46 "	5층 4.6 "			
			옥외 28.79 "	옥외 0.4 "			
			지하실 568.19 "	지하실 4.6 "			

본 888 목 1982.2.4 41-33

◎ 서울특별시 공고제 54 호 나. 공람기간 : 82.2.5-2.18(14일간)

도시계획사업(도로) 실시
계획공람광고

1982. 2. 5

서울특별시

공 랑 개 요

1. 건설부고시제 177 호 (62.12.8) 로 도시계획 고시된 국동방송국-대흥로 간 도로개설공사구간내에 저속 편입되는 토지의 도시계획사업실시계획을 수립하고자 도시계획법 제 25 조 및 동법 제 25 조 2 의 규정에 따라 공고일로부터 14 일간 일반의 공람에 공하고자 이에 공고함.
2. 관계도서는 마포구청 토목과에 비치하고 토지 및 건물의 소유자와 이해관계인에게는 개별통지할 것이나 미수령자에 대하여는 이 공고로 갈음함
가. 공람장소 : 마포구청 토목과
1. 사업장위치 : 상수동 93-42 ~ 구수동 3-38
2. 사업의종류와명칭 : 국동방송국-대흥로간 도로개설공사
3. 사업규모 : 가. 폭 : 20 미터
나. 연장 : 150 미터
4. 사업시행자 : 서울특별시
5. 사업의착수및준공예정 : 1982.2.-1982.9
6. 사용 또는 수용할 토지 : 별첨
7. 토기또는건물의 소유자와 토지수용법제 4 조 3 항의 규정에 의한 관계인주소, 성명 : 별첨

국동방송국-대흥로간도로개설공사
(토지조서)

번호	위 치	지 목	81.1.1 현재등급	면 적 ㎡	소 유 자	
					주 소	성 명
1	상수동 146-3 (분)	전	72	426	중구인현 2 가 100-3 서교동 360-4	김원동 임강기
2	" 143-58	대지	72	59	상수동 143-31	현병섭
3	" 143-57	"	72	54	" 143-30	장홍동
4	" 143-55	도로	54	23	" 143-29	홍기선
5	" 146-10 (분)	전	71	278	성동구성수동 2 가 335-94	정 정

번호	위 치	지 목	81.1.1 현재등급	면적 [㎡]	소 유 자	
					주 소	성 명
6	상수동 143-56	전	72	612	북아현동 147-19	김홍립
7	" 143-3(분)	대지	73	33	서대문구서소문동 18	제3화학 공업(주)
8	" 146-5	전	71	26	서대문구대조동 15-136	백승희
9	" 145-3	"	72	3	상수동 257	증정
10	" 93-4	"	73	621	도봉구수유동 188-4	민찬식
11	" 93-46	대지	75	430	" " 296-1	유재문
12	" 146-6	"	75	11	부산시중구광복동 1가 17	방달선
13	" 146-19	"	75	10	상수동 146-19	한민준
14	" 146-11	"	75	4	부산시중구광복동 1가 17	방달선
계				2,590 [㎡]		
				783.5 평		

◎ 서울 특별시공고제 55 호

서울역 - 서대문제 1구역 제 1지구
재개발사업시행인가불위한공람공고

1. 건설부고시 제 368 호 (73.9.6)

후 재개발구역 지정되고, 동고시
제 76 호 (77.4.30) 로 사업계획변
경결정후 서울시고시 제 380 호
(81.10.21) 로 사업계획 변경결
정된 서울역 - 서대문제 1구역 제 1
지구에 대하여 동지구내 토지소유
자인 주식회사 중앙일보 (대표이사
이종기) 로 부터 도시재개발법 제
12조 규정에 의한 재개발사업시
행인가 신청이 있어 동법제 8 조 및

동시행행 제 7 조의 권한위임에 따
라 동법제 15 조 규정에 의거 공고일
로부터 30 일간 토지등의 소유자 및
이해관계인에게 공람 공고한다.

1982. 2. 4

서울 특별시 장

공 람 개 요

- 1) 사업명칭 : 서울역 - 서대문제 1구역
제 1지구 재개발사업
- 2) 시행위치 : 중구순화동 2 - 2 외
160 필지
- 3) 시행면적 : 22,059.2 [㎡] (6,672.91 평)
○ 내지면적 : 16,685.8 [㎡]
(5,047.45 평)

- 공공용지구담면적 : 5,373.4 ㎡
(1,625.46 평)
- 4) 건축계획 (규모 및 층별용도는 건축허가로 확정한다)
- 건축면적 : 약 5,200 ㎡
(건폐율 약 31.2%)
- 연 면 적 : 약 59,500 ㎡
(용적율 약 270%)
- 주 용 도 : 업무시설
- 층 수 : 지상 18층, 지하 3층
- 5) 시행예정자 : 중구석소문동 58-9 주식회사 중앙일보 (대표이사 이종기)
- 6) 규약 및 사업시행계획서 : 별첨 (생략)
- 7) 시행기간 : 시행인가일로부터 3년간
- 8) 공람기간 : 1982.2.4-1982.3.5
- 9) 공람장소 : 서울시청 도시계획국 재개발과 (720-4627)

◎ 서울특별시공고제 56 호

잠실토지구획정리사업계획일부변경 및 환지계획변경 공람공고

- 1. 잠실토지구획정리 사업지구내 일부 환지에정지에 대하여 유적지보존에 따른 변경계획을 수립하여 토지구획정리사업법 제 34조 및 제 55조의 규정에 의한 사업계획 일부변경 및 환지계획변경을 위하여

동법 제 33조의 규정에 의하여 토지소유자 및 이해관계인에게 14일간 공람시킨다.

2. 계획변경도서는 도시계획국 구획정리과에 비치하고 관계인에게 보이고 있으며 토지소유자 및 이해관계인에게는 개별 통지한다.

1982. 2. 5

서울특별시장

- 계획 변경 내역 -

- 가. 사업 명 : 잠실토지구획정리사업
- 나. 변경면적 : 2,555.10 평
- 다. 변경위치 : 강동구석촌동 73번지의 15 필
- 라. 변경내용 : 사업계획일부변경 및 환지계획변경 (도서는 생략)

◎ 서울특별시공고제 63 호

도시계획사업 (교량 및 접속도로) 실시계획공람공고

- 1. 건설부고시 제 236호 (78.8.24) 및 서울시고시 제 315호 (79.7.12)로 시설결정 및 지적승인된 동작대교 (동작로) 건설공사의 실시계획인가를 특하기 위하여 도시계획법 제 25조 및 동법 제 25조의 2 규정에 의거 공

<p>요일로부터 14일간 일반인에게 공람한다.</p> <p>2. 토지 및 건물의 소유자와 이해관계인에게는 개별 통지할 것이나 미수령자에 대하여는 이 공고로 가름한다.</p> <p>3. 관계도서는 종합건설본부 공사1부 및 용산구청 건설관리과, 동작구청 건설관리과에 비치하고 토지 및 건물의 소유자와 이해관계인에게 공람한다.</p> <p>가. 공람장소: 종합건설본부, 용산구청 동작구청</p> <p>나. 공람공포기간: 1982.2.9-1982.2.22 (14일간)</p> <p style="text-align: right;">1982.2.8 서울특별시</p>	<p style="text-align: center;">- 공 랑 개 요 -</p> <p>1. 사업시행지: 용산구이촌동 69-11번지 일원 ~ 동작구동작동 묘지 앞 일원</p> <p>2. 사업의 종류 및 경칭</p> <ul style="list-style-type: none"> ○ 종류: 도시계획사업 (교량 및 접속도로) ○ 명칭: 동작대교 (동작로) 건설공사 <p>3. 사업시행자: 서울특별시</p> <p>4. 사업의 규모</p> <ul style="list-style-type: none"> ○ 교 량: B=40 m L=1,245 m ○ 복단접속도로: B=50 m L=421.5 m ○ 남단 " : B=40 m L=374.41 m <p>5. 사업의 착수 및 준공예정일: 인가일 ~ 1984. 12. 31</p> <p>6. 수용 또는 사용할 토지 건물의 소재지: 별첨 토지조서</p> <p>7. 토지 및 건물의 소유자와 토지수용법 제4조3항의 규정에 의한 관계인의 주소, 성명: 별첨</p>
--	---

토 지 조 서

연번	소재지	지번	지목	지적(㎡)	소유자		관계인
					주소	성명	주소 성명
1	이촌동	301-171	대	835.1	용산동 6가 69-14	김문현 외392	없 음
2	"	301-172	"	219.2	무교동 92	현대건설 주식회사	"
3	"	301-173	"	439.2	한강로 3가 65	주식회사 삼익주택	"
4	용산동 6가	69-11	"	18,970	저동 2가 24-1	쌍용양회공업 주식회사	"
	계	4필		20,463.5(6,190.21 평)			

건 물 조 서						
연번	소재지	지번	구 조	면적(평)	소 유 자	
					주 소	성 명
1	용산동 6가	69-11	철근콘크리트 슬라브	63.16	저동2가 24-1	쌍용양회 공업주식회사
2	"	"	"	3.95	"	"
3	"	"	"	지하 21.48	"	"
				1층 3.09		
4	"	"	철근콘크리트 및 벽돌스 라브	36.29	"	"
5	"	"	철근콘크리트 슬라브	7.25	"	"
6	"	"	철근조 스테트	101.05	"	"
7	"	"	철근콘크리트 철판	7.68	"	"
8	"	"	"	7.68	"	"
9	"	"	" 스테트	273.58	"	"
10	"	"	"	263.18	"	"
11	"	"	" 평육개	163.53	"	"
12	"	"	"	163.53	"	"
13	"	"	" 스테트	16.67	"	"
14	"	"	"	27.87	"	"
15	"	"	"	48.91	"	"
16	"	"	철근 및 철근콘크리트 철판	78.38	"	"
17	"	"	철근콘크리트 스테트	127.04	"	"
18	"	"	철판 스테트	114.34	"	"
19	"	"	철근콘크리트 평육개 및 세면부벽 스테트	지하 79.47 1층 151.58	"	"
	계	19동		1,759.71		

성북구공고제 36 호

직인제 작공고

서울특별시 관인규칙 제 3조, 4조에 의거 다음과 같이 민원사무건용 동장직인을 개작및 폐기하였기 동규칙 제 6조에 의거 이를 공고함.

1982. 2. 6

성 북 구 청 장

- 1. 조작성용개시일 : 1982.2.6 09:00
- 2. 폐기년월일 : 1982.2.8
- 3. 개작및 폐기한동 : 정동제 1동, 정동제 2동, 정동제 3동, 정동제 4동
- 4. 직인인명 : 아 락

사 령

1982년 2월 4일자 경계 30 호

동대문구목 2 동 박 기 연 행정서기

지방행정서기에 임함. 동대문구 근무를 명함.

동대문구목 2 동 사 외 복 지 과 정 중 원 지방행정서기

행정서기에 임함. 동대문구 근무를 명함.

경계 31 호

종로구건설관리과 김 용 하 지방행정서기





지방공무원법 제 69조 제 1항 1, 2호에 의거 감봉 3월에 처함.

종로구 제 무과 이 중 삼 지방행정주사

지방공무원법 제 69조 제 1항 1, 2호에 의거 감봉 1월에 처함

자동차관리사업소 송 명 호 지방행정서기

복직을 명함. 성북구 근무를 명함 지방공무원법 제 69조 제 1항 1, 2, 3 호에 의거 정직 3월에 처함.

인 영		
공 인 명	정동제 1동장인	정동제 2동장인
인 영		
공 인 명	정동제 3동장인	정동제 4동장인

<p>외 계 과 신 등 준 지방행정주사</p>	<p>신 규 회 정 회</p>
<p>지방공무원법 제 69조 제 1항 제 1호에 의거 건책에 처함. 강동구 근무를 명함.</p>	<p>지방기재공예 임함. 6호봉을 급함. 북부위생처리장 근무를 명함.</p>
<p>◎ 1982년 2월 8일자 명제 32호</p>	<p>◎ 1982년 2월 6일자 명제 36호</p>
<p>내 무 국 운 순 화 지방행정사무관</p> <p>영등포구 근무를 명함.</p>	<p>북 지 과 과 광 종 울 지방행정주사보</p> <p>은평구 근무를 명함.</p>
<p>◎ 1982년 2월 6일자 명제 33호</p>	<p>◎ 1982년 2월 8일자 명제 37호</p>
<p>중로구사회복지과 황 병 철 지방행정사무관</p> <p>지방공무원법 제 69조 제 1항 1.2호에 의거 감봉 1월에 처함.</p> <p>외 계 과 이 서 용 지방행정사무관</p> <p>지방공무원법 제 69조 제 1항 1호에 의거 건책에 처함.</p>	<p>사 회 과 김 상 의 지방행정사무관</p> <p>중구</p> <p>중구세무 1과 과 계 상 지방행정사무관</p> <p>사회과 사회계장</p>
<p>◎ 1982년 2월 5일자 명제 34호</p>	<p>◎ 1982년 2월 6일자 명제 38호</p>
<p>수 원 기 전 과 이 양 진 지방기재기사보</p> <p>원에 의하여 그직을 면함.</p>	<p>근 로 자 회 관 김 정 일 지방행정주사</p> <p>원에 의하여 그직을 면함.</p> <p>통제건설담당관 정 진 기 지방행정서기</p> <p>원에 의하여 그직을 면함.</p>

<p style="text-align: center;">명제 39 호</p> <p>아 동 상 담 소 정 화 숙 지방별정직 8 급상당</p> <p>원에 의하여 그직을 면함.</p> <p>영 동 포 병 원 박 희 영 지방별정직 7 급상당</p> <p>원에 의하여 그직을 면함.</p> <p>○ 1982 년 2 월 5 일 자</p> <p>서 울 대 공 원 김 창 식 지 방 문 전 원</p> <p>강서구 보건소</p> <p>강 서 구 보 전 소 송 영 천 지 방 문 전 원</p> <p>서울대공원 관리사업소</p>	<p>총 무 과 서 만 화 지 방 교 환 원</p> <p>종로구</p> <p>종 로 구 권 명 피 지 방 교 환 원</p> <p>내무국 총무과</p> <p>구로구보건소 이 말 남 지방간호보조원</p> <p>강동구 보건소</p> <p>보 진 위 생 과 한 상 철 지 방 수 리 공</p> <p>강서구 보건소</p> <p style="text-align: right;">서 울 특 별 시 장</p>										
<div style="border: 2px solid black; width: 200px; height: 30px; margin: 0 auto; display: flex; justify-content: space-around; align-items: center;"> 사 망 </div>											
<p>가. 인적사항</p> <table border="1" style="width: 100%; border-collapse: collapse;"> <thead> <tr> <th style="width: 15%;">소 속</th> <th style="width: 25%;">직 급</th> <th style="width: 20%;">성 명</th> <th style="width: 20%;">생년월일</th> <th style="width: 20%;">비 고</th> </tr> </thead> <tbody> <tr> <td>도 봉 구 시 민 봉 사 실</td> <td>지 방 행 정 서 기 보</td> <td>우 덕 순</td> <td>1947.1.7</td> <td></td> </tr> </tbody> </table>		소 속	직 급	성 명	생년월일	비 고	도 봉 구 시 민 봉 사 실	지 방 행 정 서 기 보	우 덕 순	1947.1.7	
소 속	직 급	성 명	생년월일	비 고							
도 봉 구 시 민 봉 사 실	지 방 행 정 서 기 보	우 덕 순	1947.1.7								
<p>나. 사망일시 : 82.2.2 02:13</p> <p style="text-align: right;">도 봉 구 청 장</p>											