

제 1015 호
1984. 4.23

발행인 : 서울특별시청 영문관
 관 조 남 호
 전 화 : 725-7661-9
 인 쇄 : 서울특별시 종합발간실
 전 화 : 725-6090

시 보

차 례

◎ 고 시

제 190 호 : 도시계획시설 (학교, 도로) 변경결정	3
제 191 호 : 도시계획사업 (운동장) 시행허가	3
제 192 호 : 도시계획시설 (여객자동차정류장) 지적승인	4
제 193 호 : 주택계량개발사업계획변경결정	4
제 194 호 : 도시계획미관지구결정 및 변경결정	5
제 195 호 : 도시계획시설 (공공공지) 변경결정	7
제 196 호 : 도시계획용도지구 (미관지구) 지적승인	7
제 197 호 : 도시계획용도지구 (미관지구) 지적승인	8
제 198 호 : 도시계획사업 (화물자동차정류장) 시행허가에 따른 사업기간연장	9

< 이 면 재 속 >

공											
람											

1. 시 공무원은 반드시 읽어야 한다.
2. 시보는 공문서로서의 효력을 갖는다.

서울특별시

제 199 호 : 도시계획용도지구 (공지지구, 미관지구) 지적승인	10
제 200 호 : 골재운반을 위한 선박운항허가	11
제 201 호 : 도시계획미관지구지적승인	11
제 202 호 : 도시계획용도지구 (최고 고도지구) 지적승인	12
제 203 호 : 서소문구역제 14 지구재개발사업시행변경인가	13
제 204 호 : 주택개발조합설립 및 사업시행인가	13
제 205 호 : 도시계획용도지구 (미관지구) 지적승인	14
제 206 호 : 건축물의양식등 제한구역지정고시	15
제 207 호 : 도시계획미관지구지적승인	16
제 208 호 : 도시계획미관지구지적승인조서	16
제 209 호 : 도시계획사업 (학교) 시행허가변경	17

공 고

제 214 호 : 마포로제 1 구역제 7 지구재개발사업완료공고	18
제 215 호 : 도로공사계획공고	19
제 217 호 : 도시계획사업 (학교) 변경시행공람공고	19
제 218 호 : 투기과열지구지정공고	20
제 222 호 : 투기과열지구지정공고	20
제 223 호 : 투기과열지구지정공고	20
제 224 호 : 도시계획사업 (도로) 실시계획공람공고	21
제 225 호 : KS 표시 정지처분해제공고	24
제 229 호 : 도시계획사업 (시장) 구로 제일시장	24

구청공고

강남구공고제 140 호 : 관인재교부공고	25
강동구공고제 26 호 : 관인개각사용승인공고	26

사 령

고 시

◎ 서울특별시고시제 190 호

도시계획시설 (학교, 도로) 변경결정

1. 당시관내 도시계획시설 (학교, 도로) 을 도시계획법 제 12 조 및 동법 시행령 제 6 조의 규정에 의하

가. 학교변경 결정조서

여 다음과 같이 변경결정 하였기 이를 고시한다.

2. 관계도서는 서울특별시 시설계획과와 도봉구청 도시정비과 및 시민봉사실에 비치하여 토지소유자 및 이해관계인에게 보인다.

1984. 4. 17

서울특별시 관

구분	시설명	위치	면적 (㎡)			비고
			기정	변경	변경후	
변경	학교 (혜성여고)	도봉구하계동 산 16-38 일대	9,554	(승) 15,203	24,757	

나. 도로변경 결정조서

구분	등급	류별	폭원(m)	연장(m)	기점	종점	비고
기정	소로	2	6	155	도봉구하계동 223-5	도봉구하계동 28-4	
변경	"	3	6	155	"	"	폐지

○ 별첨 도면표시와 같음 (도면생략)

◎ 서울특별시고시제 191 호

도시계획사업 (운동장) 시행허가

1. 서울특별시고시 제 607 호 (83.11.17) 및 동고시제 638 호 (83.11.25) 에 의거 도시계획시설 (운동장) 결정 및 지적승인된 토지에 대하여 도시계획법 제 24 조와 동법 시행령

제 6 조의 권한위임 규정에 의거 도시계획사업 시행허가 하고 이를 고시한다.

2. 관계도서는 강서구청 도시정비과에 비치하고 소유자 및 이해관계인에게 보인다.

1984. 4. 17

서울특별시 관

<p>1. 사업시행지 : 강서구등촌동 558 일대 2. 사업의종류 및 명칭 : 도시계획사업 (운동장), 새마을운동중앙본부 체육관 신축 3. 사업의규모 : 대지 : 23,599.8 m^2 건축물 : 주체육관 (수영장포함) 지하 1층, 지상 3층 연건평 13,351 m^2 보조체육관 : 지하 1층, 지상 2층 연건평 5,575 m^2 테니스코트 2면 1,370 m^2 4. 사업시행자 주소 및 성명 : 강서구등촌동산 77-10 사단법인 새마을운동중앙본부 5. 사업시행기간 : 허가일로부터 2년6개월이내 6. 허가도서 : 별첨 (도면생략) 7. 토지조서 : 별첨</p>	<p>◎ 서울특별시고시제 192 호 도시계획시설 (여객자동차정류장) 지적승인</p> <p>1. 서울시고시 제 175 호 (84.4.11) 로 도시계획시설 변경결정된 성동구 성수동 2가 234-1 일대에 대하여 도시계획법 제 13 조 및 동법시행령 제 6 조의 권한위임규정에 의거 지적승인하고 이를 고시한다. 2. 관계도서는 성동구청 도시정비과에 비치하고 토지소유자 및 이해관계인에게 보인다.</p> <p style="text-align: right;">1984. 4.17 서울특별시 장</p>
---	---

가. 도시계획시설 (여객자동차정류장) 지적승인조서

구분	시 설 명	위 치	규 모 (m^2)	비 고
기 정	여객자동차정류장	성동구성수동 2가 234-1 일대	6,537	
변 경	"	"	3,793	감 2,744 m^2

○ 지적승인도면 : 별첨생략. 끝.

<p>◎ 서울특별시고시제 193 호 주택개량 재개발사업계획변경결정</p> <p>1. 건설부고시 제 470 호 (73.12.1) 로 주택개량 재개발구역으로 지정되어 같은 고시제 343 호 (78.11.11) 및</p>	<p>서울특별시 고시 제 89 호 (77.3.30) 로 사업계획 결정된 하왕계 1 구역 및 금호계 1 구역 각 일부에 대하여</p> <p>2. 도시재개발법 제 5 조, 같은법 제 8 조 같은법시행령 제 58 조, 도시계획법 제 12 조에 의거 아래와 같</p>
--	---

이 주택개량 재개발사업계획 변경 결정하였기 이를 고시한다. 3. 관계도서는 서울특별시 건설관리 국 주택개량과와 성동구청 주택과 가. 내 역	와 도시정비과에 비치하여 이해관계인에게 보인다. 1984. 4.17 서울특별시 장
---	---

구역명	지구명	위 치	면 적 (㎡)
하왕제 1 구역	제 1 지구	성동구하왕십리동 890,1000번지일대	63,270
금호	"	" 응봉동 133, 134번지 일대	20,212

나. 사업계획 변경결정도서: 별첨(생략)
 다. 도시공원변경(폐지)결정에 따른 사업계획 변경

◎ 서울특별시고시제 194 호

도시계획미관지구결정및변경결정고시

1. 서울특별시 도시계획 미관지구를 도시계획법 제 12 조와 동법시행령 제 6 조 권한 위임규정에 따라 다

음과 같이 결정 및 변경결정하고 이를 고시한다.

2. 관계도서는 관할구청 도시정비과에 비치하고 일반인에게 보인다.

1984. 4.17
서울특별시 장

가. 미관지구 결정 및 변경결정조서

구분	종별	위 치	기 정	변 경	비 고
신설	4종	장승백이광장 상도터널입구		연장: 780 m 양측: 15 "	
변경	1종	영등포시장로타리 -역전-구청앞 광장	연장: 1,650 ^m 면적: 49,500 [㎡]	연장: 1,650 m 양측: 15-25 m 면적: 57,500 [㎡]	영등포시장로타리 - 영등포역간 위치변경 및 양 측 25 m

구분	종별	위 치	기 정	변 경	비 고
변경	2 종	영등포역 - 문래동 4거리 및 도림 교 영등포역 - 문 래동 4거리 및 도림교	연장: 2,000 m 면적: 48,000 m ²	연장: 1,500 m 양측: 20 " 면적: 60,000 m ²	양측 20 m
"	"	신길동 - 새호동	연장: 8,000 m 면적: 158,400 m ²	연장: 8,000 m 양측: 12-20 " 면적: 236,960 m ²	신길동 - 대림삼거 리간 위치변경 및 양측 20 m
"	"	남산 1호터널 - 제 3 한강교	연장: 1,500 m 면적: 36,000 m ²	연장: 1,500 m 양측: 20 " 면적: 60,000 m ²	양측 20 m
"	"	서울역광장 - 구영등포구청	연장: 8,725 m 면적: 209,400 m ²	연장: 8,725 m 양측: 12-20 " 면적: 218,200 m ²	삼각지부분 위치 변경 및 도로양 측 20 m
"	"	문배동 - 원효로 4가	연장: 2,550 m 면적: 102,000 m ²	연장: 2,550 m 양측: 20 " 면적: 102,000 m ²	원효대교 북단광 장 - 용산구청간 위치변경
"	3 종	강남도로	연장: 32,600 m 면적: 782,400 m ²	연장: 32,600 m 양측: 12 " 면적: 782,400 m ²	제 2 한강교 남단 인터체인지 부분 광장경계로 위치 변경
"	"	강변도로	연장: 23,300 m 면적: 556,320 m ²	연장: 23,200 m 양측: 12 " 면적: 559,200 m ²	동작대교 북단광 장일대 위치변경
"	4 종	서빙고 - 이태원동	연장: 3,200 m 면적: 76,800 m ²	연장: 3,200 m 양측: 12 " 면적: 96,000 m ²	양측 15 m
"	"	서빙고 - 원효로 4가	연장: 4,200 m 면적: 100,800 m ²	연장: 4,200 m 양측: 15 " 면적: 126,000 m ²	양측 15 m

나. 결정 및 변경결정도면: 별첨(생략)

<p>◎서울특별시고시제 195 호</p> <p>도시계획시설(공공공지) 변경결정고시</p> <p>1. 서울특별시 도시계획시설(공공공지)을 도시계획법 제 12조와 동법 시행령 제 6조 권한위임 규정에 따라 도시계획시설(공공공지) 변경결정</p>	<p>2. 다음과 같이 변경 결정하고 이를 고시한다.</p> <p>2. 관계 도서는 종로구청 도시정비과에 비치하고 일반인에게 보인다.</p> <p style="text-align: right;">1984.4.17</p> <p style="text-align: right;">서울특별시장</p>
---	---

구분	시설명	위치	면적	비고
기정	공공공지	종로구신영동 131부근외 2개소	4,758.7㎡	
변경		종로구신영동 175외 1개소	3,058.7㎡	신영동 131번지 1개소 1,700㎡제지

나. 변경결정도면: 별첨(생략)

<p>◎서울특별시고시제 196 호</p> <p>도시계획용도지구(미관지구) 지적승인</p> <p>1. 서울특별시고시제 164 호(82.4.22)로 실효 및 결정고시된 도시계획용도지구중 미관지구에 대하여 도시계획법 제 13조 및 동법시행령 제 6</p>	<p>조 1항에 의거 다음과 같이 지적 승인하고 이를 고시한다.</p> <p>2. 관계 도서는 서울특별시 강남구청 도시정비과에 비치하여 일반인에게 보인다.</p> <p style="text-align: right;">1984.4.19</p> <p style="text-align: right;">서울특별시장</p>
--	---

미 관 지 구 지 적 승 인 조 서

번호	종별	연장(M)	면적(㎡)	위치	비고
16	1종	2,800	67,200	영동 2지구 48부러 - 385부러	
17	"	1,800	43,200	72 - 25	
13.	2종	6,200	148,800	신사동 - 포이동	
14	"	1,700	40,800	영동교 - 대치동	

번호	종별	연장(m)	면적(m ²)	위치	비고
15	2종	3,800	91,200	반포동 - 영동교	강변로
16	"	4,240	101,760	영동지구 820부락 - 716부락	
30	"	3,630	87,120	신사동 - 침수동 2가	
53	"	2,300	55,200	포이동 - 양재동	
3	3종	7,100	170,440	신사동 - 임곡동 (경부고속)	
7	"	32,600	782,400	강남도로	
58	4종	2,900	69,600	이수교 - 방배동	
59	"	2,000	48,000	포이동 - 양재동	
71	"	6,000	144,000	신사동 - 청담동 - 대치동	
72	"	1,100	26,400	청담동 - 학동	
73	"	6,600	158,400	압구정동 - 역삼동	
79	"	3,300	79,200	동작동 - 외인주력앞	

(도면 생략)

◎서울특별시고시제 197 호

도시계획용도지구(미관지구)지적승인

1. 서울특별시고시제 164 호(82.4.22)로 실효 및 결정된 도시계획용도지구(미관지구)를 도시계획법 제 13조와 동법시행령 제 6조의 권한

가. 도시계획용도지구(미관지구)지적승인 조서

1) 2종 미관지구

위임 규정에 의거 아래와같이 지적승인 한다.

2. 관계도서는 강서구청도시정비과와 시민봉사실에 각각 비치하여 이해 관계인에게 보인다.

1984.4.19

서울특별시장

번호	종별	연장(m)	면적(m ²)	위치	비고
6	2종	3,800	120,000	양화교 - 김포공함	강서구청장
66	"	1,000	24,000	등촌동로타리 - 화곡시장	

(2) 3종 미관지구

번호	종별	연장(m)	면적(m ²)	위치	비고
7	3종	4,210	101,040	강변도로	
9	"	3,740	90,760	신정동 - 신월동	

(3) 4종 미관지구					
번호	종별	연장(m)	면적(㎡)	위치	비고
6	4종	4,500	116,000	가양동 - 양화교	
41	"	4,740	113,460	내발산동 - 신정동	
42	"	3,490	83,760	가양동 - 신월동	
50	"	1,700	40,800	화곡동 - 신월동	
51	"	3,130	74,670	등촌동 - 신정동	
53	"	2,600	62,400	신정동 - 신월동	
86	"	1,800	43,200	방화동 - 공항동 (순환도로)	
87	"	3,500	84,000	신월동 - 신정동 (")	
(4) 제5종 미관지구					
번호	종별	연장(m)	면적(㎡)	위치	비고
4	5종	600	14,400	화곡동 569 B/L (준주거)	
6	"	210	5,040	화곡동 (준주거)	
나. 지적승인 도면 1부(도면생략)					
◎서울특별시고시 제 198 호			인에게 보인다.		
도시계획사업(화물자동차정류장) 시행 허가에 따른 사업기간연장고시			1984.4.19 서울특별시장		
1. 서울특별시고시 제 161 호 (82.4.22)에 의거 도시계획사업 시행허가된 건물에 대하여 도시계획법 제 24 조 및 동법 시행령 제 27 조의 2의 규정에 의거 도시계획사업 기간 연장하고 이를 고시한다.			(1). 사업시행지 : 서울특별시강서구신정동 812 번지의 5 필 (2). 사업의종류 : 도시계획사업(화물자동차정류장) 및 명칭 : 공공화물자동차정류장 (3). 사업의규모 : 건축면적 (중축) 2,940㎡ (4). 사업시행자주소, 성명 : 강서구신정동 812 주식회사 서부트러터이널		
2. 관계도서는 강서구청 도시정비과에 비치하고 소유자 및 이해관계			(대) 김 용 제		

(5) 사업시행시간 : 당초 : 1982.4.22
 - 1984.4.20
 변경 : 1982.4.22-1985.4.20
 (6) 허가조서 : 별첨도면 (도면생략)
 (7) 토지조서 : 별첨조서 (조서생략)

◎서울특별시고시제 199 호

도시계획용도지구 (공지지구, 미관지구) 지적고시

1. 서울특별시고시제 164 호 (82.4.22)

에 의하여 도시계획용도지구 (공지지구, 미관지구) 실효 및 재결정된 서울특별시도시계획용도지구에 대하여 도시계획법 제 13조 및 동법 시행령 제 6조에 의하여 다음과같이 지적승인하고 고시한다.

2. 관계도서는 서울특별시 성북구청 도시정비과에 비치하고 토지소유자 및 이해관계인에게 보인다.

1984.4.19
 서울특별시장

가, 공지지구 지적승인 조서

지구명	위치	면적	비고
제 2 종공지지구	성북구청능동일대 (북악터널동측)	322,000㎡	

나. 미관지구 지적승인조서

종별	연장(m)	면적(㎡)	위치	비고
2 종	1,200	28,800	미도극장 - 종암극장	서라벌로
"	1,200	14,400	보문동 - 종암동	안암로
"	650	15,600	종암동 - 미아동	고산로
"	1,800	40,800	대왕고교앞 - 동소문동	난제로
3 종	2,800	67,200	북악터널 - 정능입구	세검로
4 종	3,400	81,600	종암동 - 석관동	구서울상대 뒷길 및 화랑로
"	2,300	55,200	석관동 - 장위동	장수로
"	1,700	40,800	하월곡동 - 장위동	월계로
"	900	21,000	하월곡동지내	
"	180	21,000	종암동지내 (성북구측)	
"	920	11,000	종암동지내 (정능천변 : 성북구측)	
"	1,800	43,200	안암동 - 종암극장	고산로, 안암로

* 별첨도면표시와 같음 (도면생략)

<p>◎ 서울특별시고시제 200 호</p> <p>골재운반을 위한 선박운항허가</p> <p>당시 한강구역내에서 채취된 골재 운반을 위하여 하천법 제 25 조 제 1 항 및 동법시행령 제 18 조의 규정에</p> <p>1984.4.19 서울특별시장</p>		<p>의지 선박의 운항을 허가하고 하천법 제 25 조 제 4 항 및 동법시행령 제 22 조에 의거 다음과 같이 고시한다.</p> <p>1984.4.19 서울특별시장</p>		
<p>○ 골재운반을 위한 선박운항허가 내용</p>				
공구	점용수허가자	점 용 위 지	점용목적	점용내역
4	진흥기업(주)	<p>○ 서울특별시용산구이촌동 207번지 - 서울특별시용산구용산동 2 가 69 번지앞 한강 (제 4 공구구역내 및 제 5 공구구역내 일부)</p>	골재운반	<p>예인선 - 4 대 도운선 - 6 대</p>
<p>○ 점용허가기간 : 1984 년 4 월 16 일 - 1985 년 12 월 31 일</p> <p>※ 허가기간은 한강종합개발계획에 따라 변경할 수 있음.</p>				
<p>◎ 서울특별시고시제 201 호</p> <p>도시계획 미관지구 지적승인</p> <p>1. 서울특별시 고시 제 164 호 (82.4.22) 및 서울특별시 고시 제 375 호 (83.7.22) 로 결정된 도시계획미관지구를 도시계획법 제 13 조와 동법시</p>		<p>행령 제 6 조에 의거 지적승인하고 이를 고시한다.</p> <p>2. 관계도서는 구로구청 도시정비과에 비치하여 토권소유자 및 이해관계인에게 보인다.</p> <p>1984.4.19 서울특별시장</p>		

가. 도시계획 미관지구 지적승인조서							
지구	종별	번호	위 치	결정 고시		지적 고시	
				연장 (m)	면적 (㎡)	연장 (m)	면적 (㎡)
지구	2	23	구로동-시흥동	8,000	150,000	4,172	76,440
"	2	25	오류인터체인지-오류동	2,000	48,000	845	20,280
"	4	41	고척동-경인로	6,700	160,800	1,420	34,080
"	4	44	구로동 80 m 도로-도림천	3,100	74,400	148	3,552
"	4	47	구로동-남부순환도로	6,800	163,200	1,435	34,440
"	4	49	경인로-개봉3동	2,200	52,800	1,241	29,784
"	4	88	구로, 강서구계-안양교	4,100	98,400	3,225	72,900
"	3		오류인터체인지양측 20 m	480	9,600	480	9,600

별첨 : 도면표시와 같음 - 도면 생략

◎ 서울특별시고시제 202 호

도시계획용도지구 (최고 고도 지구) 지적 승인

1. 서울특별시 고시 제 164 호 (82. 4.22) 로 결정된 도시계획용도지구 에 대하여 도시계획법 제 13 조의 동법시행령 제 6 조에 의거 다음과

같이 지적승인하였기에 이를 고시 한다.

2. 관계도서는 서울특별시 총로구청 도시정비과 및 시민봉사실에 각각 비치하여 토지소유자 및 이해관계인에게 보인다.

1984.4.20

서울특별시장

가. 지적승인조서

지구명	위 치	면적 (㎡)	비 고
최고고도지구 (현지반 고로부터 15미터이하)	총로구 청운, 신희, 옥인, 궁정, 누상, 통인, 누하, 채부 필운동일대	415,800	

※ 별첨 도면표시와 같음 (도면 생략)

◎ 서울특별시고시제 203 호

서소문구역 제 14 지구 재개발
사업시행변경인가

1. 서울특별시 고시 제 197 호 (82.5.15)로 재개발사업계획 결정되고 동고시 제 390 호 (82.9.22)로 사업시행인가된 서소문구역 제 14 지구에 대하여 도시재개발법 제 12 조 및 동법시행령 제

58 조 규정에 의거 변경 인가하고 동법 제 16 조 규정에 의거 고시한다.

1984.4.20

서울특별시장

가. 사업의 명칭 : 서소문구역 제 14 지구 재개발사업
나. 시행구역 : 중구남대문로 4 가 45-15의 11 필지

다. 변경내용

구 분	인 가	변 경 인 가	비 고
시행면적	12,675.7 m ²	과 동	
대지면적	11,553.6 m ²	과 동	
건축면적	3,250 m ²	3,344.64 m ²	증 94.64 m ²
연면적	48,000 m ²	46,139.32 m ²	감 1,860.68 m ²
건폐율	29 %	28.94 %	감 0.06 %
용적율	290 %	279.94 %	감 0.06 %
주용도	업무시설	과 동	
층 수	12/3	과 동	

라. 기타사항은 인가내용과 동일

◎ 서울특별시고시제 204 호

주택개량 재개발조합 설립
및 사업시행인가

1. 도시재개발법 제 17 조의 규정에 의거 아래와 같이 주택개량 재개발조합 설립 및 사업시행인가를

하고, 동법 제 16 조의 규정에 의거 이를 고시한다.

2. 관계도서는 서울특별시 건설관리국 주택개량과 중로구선 주택과와 청운재 1 구역 재개발조합에 비치한다.

1984.4.20

서울특별시장

가. 조합의 명칭 및 소재지

- 1) 명 칭 : 청운제 1 구역 재개발조합
- 2) 조합장 : 전을생
- 3) 사무소소재지 : 서울특별시종로구 청운동 1 번지
- 4) 조합원수 : 119 인

나. 사업시행인가 내역

- 1) 위 치 : 서울특별시종로구청운동 1, 2, 3 번지
- 2) 면 적 : 15, 239.20 m^2
- 3) 규 모 : 아파트 5층 7 동 205 가구 및 부대복리시설
- 4) 사업기간 : '84.4 - '85.12
- 5) 기타관계서류 : 별첨 (생략)
- 6) 사용 또는 수용할 토지, 건물조서 : 별첨 (생략)

◎ 서울특별시고시제 205 호

도시계획용도지구 (미관지구)
지 적 승 인

- 1. 서울특별시 고시 제 164 (82.4.22) 호로 재결정된 용도지구 (미관지구) 및 서울특별시 고시 제 194 (84.4.17) 호로 변경 결정된 용도지구 (미관지구) 를 도시계획법 제 13 조 및 동법시행령 제 6 조 규정에 의거 다음과 같이 지적승인 하였고 이를 고시한다.
- 2. 관련도서는 서울특별시 도시계획과와 영등포구청 도시정비과에 비치하여 토지소유자 및 이해관계인에게 보인다.

1984.4.20

서울특별시장

가. 용도지구 (미관지구) 지적승인조서

지 구	종 별	번호	위 치	결 정 고 시		지 적 고 시	
				연장 (m)	면적 (m^2)	연장 (m)	면적 (m^2)
미관지구	1 종	15	영등포역 -	1,650	57,500	400	20,000
"	2 종	23	(구) 구청 신길동 - 대림 3 거리	8,000	158,400	2,800	56,000
"	2 종	25	영등포역 - 도 림교	1,500	60,000	1,500	60,000
"	2 종	45	당산동 6 가 - 영 등포입체교차로	1,700	40,800	1,700	40,800
"	3 종	7	제 2 한강교 남 단광장 지역	32,600	782,400	750	16,800

지 구	종 별	번호	위 치	결 정 고 시		지 적 고 시	
				연장(m)	면적(m ²)	연장(m)	면적(m ²)
미관지구	4종	43	양평동로타리 -신길광장	5.000	120,000	3,620	96,880
	4종	52	양평 3가- 당산 3가	1.500	36,000	1,500	36,000
	4종	53	영등포시장로 타리-오목교	5.600	134,400	2,000	48,000
	계			57.500	1,389,500	14,270	374,480

* 별첨도면 표시와 같음. (도면생략)

◎ 서울특별시고시제 206 호

✓ 건축물의 양식등 제한구역 지정고시

1. 서울특별시 건축조례 제 18조 규정에 따라 다음과 같이 건축물의 양식등 제한구역을 지정하고 이를 고시한다.
2. 관계도서 및 당해구역의 건축기준
나. 건축물 양식등 제한구역

을 서울특별시 건축지도과와 승로
구청 건축과에 비치하고 일반인역
게 보인다.

1984. 4.20

서울특별시장

가. 시행일자 : 지정고시한 날로 부터 시행한다.

구 분	미 관	연 장	면 적	위 치	비 고
특정구역 지 정	제 4종	집 단	645,500 m ²	종로구사간동, 소격동, 안국동, 가회동, 원서동, 삼정동, 송현동, 계동, 계동, 학동.	건축 양식 : 한옥

다. 지정도면 1부 (도면생략)

라. 당해구역내 건축기준 1부 (생략)

◎ 서울특별시고시제 207 호
 도시계획 미관지구 지적승인
 1. 서울특별시 고시 제 164 호 (82.4.22) 및 동고시 제 375 호 (82.7.22)로 결정된 도시계획 미관지구를 도시계획법 제 13 조 및 동법시행령 제 6 조에 의거 다음과 같이 지적 승인하고 이를 고시한다.
 2. 관계도서는 서대문구청 도시정비과에 비치하여 이해관계인에게 보인다.
 1984. 4.23.
 서울특별시장

○ 도시계획 미관지구 지적승인 조서

구 분	층 별	연 장 (m)	면 적 (㎡)	위 치	비 고
1	1	450	5,400	서대문로타리-의주로파출소	편측 12m
2	2	750	3,000	충청로-서울신학대학앞	양측 20m
3	2	500	12,000	연대앞-신촌로타리	양측 12m
4	2	2,550	57,360	동교동로타리-증산교	"
5	3	500	12,000	영천산 246-영천산 12-17	"
6	3	2,000	48,000	사천교-연희동	"
7	4	4,285	102,840	사천교-홍은동	"
8	4	2,200	52,800	연희동-홍남교	"
9	4	1,545	34,080	연희동-충암중교	"
10	4	1,550	37,200	북가 386-8-북가 335-4	"
11	4	2,270	54,480	연대입구-사천교	"
12	4	1,350	32,400	봉원동 45-신촌동 1	"

* 별첨 표시도면과 같음 (도면생략)

◎ 서울특별시고시제 208 호
 도시계획 미관지구 지적승인 조서
 1. 서울특별시 고시 제 164 호 (82.4.22) 및 동고시 제 194 호 (84.4.17)로 재결정 및 변경 결정된 도시계획 용도지구 (미관지구)를 도시계획법 제 13 조 및 동법시행령 제 6 조에 의거 지적 승인 하였기 고시한다.

2. 관계도서는 용산구청 도시정비과
및 시민봉사실에 비치하여 토
지 소유자 및 이해 관계인
가. 도시계획 미관지구 지적승인 조서
에게 보인 다
1984. 4.21.
서울 특별시 장

번호	종별	연장(㎡)	면적(㎡)	위 치	비 고		
					양 측	연장(㎡)	면적(㎡)
1	2종	8,725	209,400	서울역광장-구 영등포 구청	12-2㎡	3,940	103,360
46	2종	2,550	102,000	문배동-원효로4가	20㎡	2,550	10,200
58	2종	630	15,120	원효교-신재동	12㎡	630	15,120
6	3종	23,300	55,920	강변도로	12㎡	8,230	197,520
11	3종	1,700	288,000	한남동-힐탑- 광리1동	8.5㎡	370	6,290

* 별첨 도면 표시와 같음. (도면 생략)

◎ 서울특별시고시제 200 호

도시계획사업(학교)시행허가 변경

- 서울시 고시 제 50 호 (83.1.26) 로 도시계획사업(학교)시행허가된 지역에 대하여 도시계획법 제 24 조 및 동법시행령 제 6 조의 권한 위임 규정에 의거 도시계획사업(학교)시행허가 변경하고 이를 고시합니다.
- 관계도서는 성동구청 도시정비과

에 비치하고 토지소유자 및 이해
관계인에게 보입니다.

1984. 4.23.

서울 특별시 장

- 사업의 시행지: 성동구 능동 25번지의 3필지
- 사업의 종류 및 명칭: 도시계획사업(학교)선화예술중, 고교 및 경북국교 시설확충
- 사업의 규모: 시행면적: 32,864.18㎡

연건 평-기허가 3,455.18 m²

변 경 5,859.86 m²

변경내용: 기허가분층 특별교실
동 (733.5 m²) 공사 취
소, 미술동 추가신축
(3,138.18 m²) 지하
1층, 지상 5층, 옥탑

라. 사업시행자 주소, 성명: 성동구
능동 25 학교법인 선화학원
이사장 박보희

마. 사업의 착수 및 준공예정일:
착수-83.2.3
준공-당초 84.12.31
변경 85.12.31

바. 수용 또는 사용할 토지의 소
재지, 지목, 지적, 소유권 이외
의 권리명세: 별첨생략

사. 토지조서 및 위치도 계획평면
도 및 공사설계도서: 별첨생략

공 고

◎ 서울특별시공고제 214 호

마포로 제 1구역 제 7지구 재개발
사업 완료 공고

- 1. 서울특별시고시 제 341 호 (81.9.23) 로 재개발사업 시행인가된 마포로 제 1구역 제 7지구 재개발사업이 완료되었기 도시재개발법

제 48 조 제 3항 규정에 의거 다음
과 같이 공고 합니다.

1984. 4. 16.

서울특별시장

다 음

가. 사업시행지: 마포구도화동 43-1
번지일대

나. 사업명칭: 마포로제 1구역 제 7
지구 재개발사업

다. 사업시행인가근거: 서울특별시
고시 제 341 호 (81.9.23)

라. 시행자 주소, 성명
○ 사무소 소재지: 마포구도화동
43-1

● 명칭: 마포로 제 1구역 제 7 지
구 재개발조합

라. 준공 면적

1) 토 지

- 대 지: 4,302.3 m²
- 공공용지: 1,124.5 m²
- 계: 5,426.8 m²

2) 건 물

- 건축면적: 1,682.02 m² (39.09%)
- 연면적: 33,975.38 m² (58.89%)
- 층 수: 지상 17층, 지하 3층
- 용 도: 업무, 공동주택, 판매시설

<p>◎ 서울특별시공고제 215 호</p> <p>도로공사계획공고</p> <p>1. 도로법 시행령 제 24 조의 3 및 도로법 시행규칙 제 17 조의 2에 의</p> <p>가. 도로공사계획포서</p>		<p>거 도로공사 계획은 아래와 같이 공고한다.</p> <p>2. 관계도서는 서대문구청 도목과에 비치 열람케한다.</p> <p>1984. 4. 16</p> <p>서 울 특 별 시 광</p>		
<p>도로의종류 및 노선명</p>	<p>공 사 명</p>	<p>공 사 구 간</p>	<p>시 행 자</p>	<p>공사기간</p>
<p>소로 3 류</p> <p>소로 3 류</p>	<p>북가좌동 144-421 간 도로개설 공사</p> <p>연희동 138-연희 B 아파트간도로 개설공사</p>	<p>북가좌 1 동 144-421</p> <p>연희동 138의 23 -연희 B 아파트</p>	<p>서대문구청</p>	<p>'84.4-</p> <p>'84.12.31</p>
<p>나. 관계도면 : 생략</p> <p>위와같이 공사를 시행할 예정이오니 본 구간내 지하 매설물(전화, 전기, 상수도, 도시가스) 등 유관 사업을 시행코자 하는자는 본 공사기간중에 시행토록 하시기 바랍니다</p>				
<p>◎ 서울특별시공고제 217 호</p> <p>도시계획사업(학교)변경시행공람공고</p> <p>1. 서울시고시 제 76 호 (77.3.22) 로 도시계획시설 결정고시 및 지적 승인된 도시계획시설에 대하여 도시계획사업(학교) 실시계획을 수립하고 도시계획법 제 25 조의 2 제 1 항 규정에 의거 다음과 같이 공람 공고함.</p>		<p>2. 토지 및 건물의 소유자 이해관계인에게 개별 통지할 것이나 미승령자에 대하여는 이 공고로 갈음함</p> <p>3. 관계도서는 서대문구청 도시정비과에 비치하고 건물소유자와 이해관계인에게 보임</p> <p>1984. 4. 18</p> <p>서 울 특 별 시 광</p> <p>가. 사업시행지 : 서울특별시 서대문구 홍은동 359-3, 399-1</p> <p>나. 사업의 종류 및 명칭 : 도시계획사업(학교)시행허가 명지학원 교육 및 연구시설(교회)증축</p> <p>다. 사업시행면적규모 : 2,320.56㎡</p>		

연면적 : 당초 1,078.5㎡ (지하 1
지상 4, 옥탑 8)
변경 768.28㎡ (지하 1,
지상 4, 옥탑 4)

라. 사업시행자주소성명 : 서울시서대
문구남가좌동 50-3
학교법인 명지학원 이사장
유 상 근

마. 사업착수 및 준공예정일
1) 착수일 : 1983.6
2) 준공예정일 : 당초 : 84.5.30
 변경 : 84.8.30

바. 수용 또는 사용토지 및 건물
의 소유자주소성명 : 학교법인명지
학원

사. 계획평면도 : 별첨 (도면생략)

아. 공람기간 : 공고일로부터 14일간

◎ 서울특별시공고제 218 호

투기과열 지구 지정 공고

주택공급에 관한 규칙 제 13 조의
2, 제 1 항의 규정에 의하여 다음과
같이 투기과열 지구를 지정하고 동
조 제 2 항의 규정에 의하여 이를
공고한다.

1984. 4. 18
서울특별시장

다 음

1. 지정구역 : 서울특별시강동구길동산
48-1 외 27 필지

2. 면 적 : 21,826.73㎡

3. 아파트명 : 길동프라자아파트

4. 규 모 : 아파트 12.15층 4동 354
세대

5. 사업주체 : 태평양건설(주)
대 표 강 홍 식

◎ 서울특별시공고제 222 호

투기과열지구 지정공고

주택공급에 관한 규칙 제 13 조의 2
제 1 항의 규정에 의하여 다음과 같
이 투기과열지구를 지정하고 동조
제 2 항의 규정에 의하여 이를 공고
합니다.

1984. 4. 19
서울특별시장

다 음

1. 지정구역 : 강동구 가락동 45-1 외
48 필지

2. 면 적 : 19,894.416㎡

3. 아파트명 : 삼한 가락아파트

4. 규 모 : 아파트 12층 4동
336세대

5. 사업주체 : (주)삼환까무
대 표 김 병 식

◎ 서울특별시공고제 223 호

투기과열지구 지정 공고

주택공급에 관한 규칙 제 13 조의
2. 제 1 항의 규정에 의하여 다음과
같이 투기과열지구를 지정하고 동
조 제 2 항의 규정에 의하여 이를

<p>공고합니다.</p> <p style="text-align: center;">1984. 4. 19</p> <p style="text-align: center;">서울특별시</p> <p style="text-align: center;">다 음</p> <ol style="list-style-type: none"> 1. 지정구역 : 강남구 대치동 459의 135 필지 2. 면적 : 28,962.23㎡ 3. 아파트명 : 선경대치 2 차아파트 4. 규모 : 15층 5동 390세대 (아파트) 5. 사업주체 : 선경건설주 대표 조 종 래 <p>가. 사업개요</p>	<p style="text-align: center;">◎ 서울특별시공고제 224 호</p> <p style="text-align: center;">도시계획사업 (도로) 실시 계획 공람공고</p> <p>1. 서울특별시가 권정 지적승인한 다 음 도시계획도로에 대한 도로계획 사업을 시행코자 도시계획법 제 25 조 2 항 및 동법시행령 제 27 조 2 규정에 의거 다음과 같이 공람공 고 한다.</p> <p style="text-align: right;">1984. 4. 23</p> <p style="text-align: right;">서울특별시</p>
--	--

사 업 시행지	사업종류 및 사업명칭	규 모	착 공 예정일	준 공 예정일	결정고시 일자	지적고시 일자	비고
쌍문동 372-15의 40 필지	도시계획사업 (도로) 시행 쌍문로개설공사	B=25 m L=600 m A=1500㎡	사업인가와 동시	85.12	건설부고시 제 198호 71.4.7	건설부(서울)고시 제 27호 72.12.1	대로 3류
수유동 459-6의 29 필지	4.19 입구 - 한신대학간도로 개설공사	B=20 m L=470 m A=9400㎡	"	"	건설부고시 제 2493호 65.6.21	건설부고시 제 2948호 66.12.17	중로 1류

<p>나. 사업의 시행자 주속, 성명: 서울특별시</p> <p>다. 사용 또는 수용할 토지(건물)</p>	<p>조서 : 별첨토지 및 건물조서</p> <p>라. 공람기간 : 공고일로부터 14일간</p> <p>마. 위치 및 계획평면도 별첨 (도</p>
--	--

면생략)		도봉구청 토목과와 건설관리과에 비치합니다.				
바. 토지(건물)조서 및 도면은						
토 지 조 서						
(쌍문로 개설공사)						
지 번	지 목	지 적 면 적	비 임 면 적	소 유 자	주 소	비 고
쌍문동 372-15	대	53		김 장 손	쌍문 292	
373-5	전	215		김 장 화	성북침능동 167-2	
378-21	구	728		의 1 인		
378-18	도	153		서울시		
375-20	대	3		서울시		
378-5	답	2,392		김 정 회	종로창신동 1305	
377	답	2		서 호 경	쌍문 377	
379	답	77		연 문 품	쌍문 379	
378-15	도	534		서울시		
380-1	대	862		한 국		
348-4	답	193		전 력 (주)	중구충무로 2가 2-4	
347	답	148		양 면 훈	쌍문 314-4	
348-3	답	600		한 철 최	"	
346-1	답	876		"	"	
342-2	답	1,552		이 종 호	쌍문 274	
378-9	답	70		김 현 배	중구을지로 5가 27-1	
343-8	답	604		와 11인		
343-4	답	967		서울시	중구을지로 5가 27-1	
322-1	전	5		김 현 배		
				와 11인		
				정 명 순	동대문구침랑리동 235-11	
				한 철	미주아파트 3동 808	
					쌍문 314	

지 번	지 목	지적수	전입면적	소유자	주 소	비고
쌍문동 343-11	답	1,017		정명순	동대문구청량리 235-11 미주아파트 3동 808	
316	전	555		최홍용	쌍문 321	
314-17	답	106		김갑순	성동구금호 4가 681	
314-14	답	29		김진태	수유동 270-168	
				외 3인		
315	전	392		최홍용	쌍문 321	
314-13	답	271		정익규	동작구상도동 259-10	
313-2	전	198		최수만	번동 314	
315-134	대	20		윤영균	쌍문 315-80	
313-1	전	40		최수만	번동 314	
314-12	답	191		양명호	중구충무로 5가 2-4	
306-39	대	16		김간영	쌍문 306-9	
314-18	답	311		한영병	성동구용답동 107-5	
314-10	답	99		박정현	도봉동 103-255	
315-128	대	33		윤영균	쌍문 315-80	
312-2	답	339		최수만	번동 314	
315-133	대	50		한국		
				전력(위)		
311-1	전	378		최수만	번동 314	
315-8	대	897		양정섭	목포시죽교동 8	
315-349	대	299		안중철	종로향촌동 171-26	
315-351	대	1,043		최순환	용산이촌동 300-10	
315-348	대	125		안중철	종로향촌동 171-26	
315-18	대	129		이경희	쌍문 315-18	

29-24 제1015호 시

보 1984.4.23

○서울특별시공고제 225호
KS 표시정지처분해제공고

공업표준화법 제 21 조 규정에 따라 KS 표시정지 처분한바 있는 다

음 사항에 대하여 동 처분을 해제 하였기 동법 시행규칙 제 21 조 규정에 준하여 이를 공고합니다.

1984.4.20
 서울특별시 장

1. 업체명	봉 일 기 업 사	한 일 전 선 (주)	신진벨브공업 (주)
2. 소재지	서울동대문구면목동 181-25	서울구로구구로동 610-8	서울구로구가리봉동 444
3. 대표자	김 경 숙	이 용 학	박 찬 언
4. 허가번호	1971	1203	2025
5. 규격번호	KSC 8305	KSC 3306	KSB 2303
6. 품 명	배선용 꽃을접속기	8자형 옥외전화선	청동 5 kg f/c# skt나사식게이트벨브
7. 종류등급	멀티탭 10A150V	1.0mm X 2C	-
8. 처분일자	'84.1.20	'84.1.20	'84.1.20
9. 해제일자	'84.4.20	'84.4.20	'84.4.20













○서울특별시공고제 229호
도시계획사업 (시장) 구로제일시장







1. 서울특별시 고시 제 609호 (83.11.17)로 결정되고 서울특별시 고시 제 66호 (84.2.6.)로 시적승인된 도시계획시설 (시장)에 대하여 도시계획사업의 도시계획을 수립하고 도시계획법 제 25조의 2 및 동법 시행령 제 27조의 2 규정에 의거 공고합니다.

2. 관계도서는 구로구청 도시정비과에 비치하고 토지소유자 및 이해 관계인에게 개별통지할 것이나 미수령자에게는 이 공고로 갈음하고 의견이 있으신분은 공람 기간내에 서면으로 공람장소에 제출하시기 바랍니다.

1984.4.23
 서울특별시 장

가. 사업시행지 - 구로구 구로동 169-2, 144-1/4

<p>나. 사업종류 및 명칭 - 도시계획사업 (시장) 구로제일시장</p> <p>다. 사업시행면적 및 규모</p> <p>1) 사업시행면적 - 4,641㎡</p> <p>2) 건물계획 - 건축계획 1,358.70㎡ 건축연면적 6,995.22㎡</p> <p>라. 사업시행자 주소, 성명 - 구로구 구로동 169-2, 박근숙</p> <p>마. 토지 또는 건물의 소유자와 토지수용법 제 4 조 3 항의 관계인의 주소, 성명 - 구로구청 도시정비과 비치</p> <p>바. 사용 또는 수용할 토지 또는 건물의 조서, 지번 및 지등과 소유권 이외의 권리명세 - 구로구청 도시정비과 비치</p> <p>사. 공람장소 - 구로구청 도시정비과</p> <p>아. 공람기간 - 84.4.25 ~ 84.5.8.</p>	<p>1984.4.16</p> <p>서울특별시 강남구청장</p> <p>1. 관인명 : 1) 학동장 직인 (민원사무용) 및 계인 2) 삼성동장 직인 (민원사무용) 및 계인</p> <p>2. 사용일자 : 1984년 4월 23일 09:00</p> <p>3. 공인명 연영</p>						
<p style="text-align: center;">구 청 공 고</p>	<table border="1"> <tr> <td data-bbox="798 862 901 1176">명</td> <td data-bbox="901 862 1109 1176"></td> <td data-bbox="1109 862 1340 1176"></td> </tr> </table>	명					
명							
<p>◎강남구공고제 140 호</p> <p style="text-align: center;">관인재 교부공고</p> <p>강남구 학동장 직인 (민원사무용) 및 계인, 삼성동장 직인 (민원사무용) 및 계인을 관인규정 제 8 조 및 서울특별시 관인규칙 제 3 조의 규정에 의거 재교부함을 동 규정 제 6 조의 규정에 의거 다음과 같이 공고한다.</p>	<table border="1"> <tr> <td data-bbox="798 1176 901 1288">공인명</td> <td data-bbox="901 1176 1109 1288">학동장 직인</td> <td data-bbox="1109 1176 1340 1288">학동 계인</td> </tr> <tr> <td data-bbox="798 1288 901 1612">인명</td> <td data-bbox="901 1288 1109 1612"></td> <td data-bbox="1109 1288 1340 1612"></td> </tr> </table>	공인명	학동장 직인	학동 계인	인명		
공인명	학동장 직인	학동 계인					
인명							
	<table border="1"> <tr> <td data-bbox="798 1612 901 1742">공인명</td> <td data-bbox="901 1612 1109 1742">삼성동장 직인</td> <td data-bbox="1109 1612 1340 1742">삼성동 계인</td> </tr> </table>	공인명	삼성동장 직인	삼성동 계인			
공인명	삼성동장 직인	삼성동 계인					

공 인 의 인 영		<p>◎강동구공고제 26 호</p> <p>관인개각사용승인공고</p> <p>강동구 잠실제 4 동 직인을 아래와같이 사용승인하고 서울특별시 관인규칙 제 5 조에 의거 공고함.</p> <p>1984. 4. 19</p> <p>강 동 구 청 장</p> <p>1. 관인명 민원사무전용직인 제인</p> <p>2. 사용개시일 : 1984. 5.15</p> <p>3. 관인의 인영 : 아래</p>	
인 영			
공인명	학동장 직인 (민원사무용)	학동장 제인	
인 영			
공인명	삼성동장 직인 (민원사무용)	삼성동장 제인	
인 영			
공인명	잠실제 4 동장 직인	잠실제 4 동 제인	
<div style="border: 1px solid black; padding: 5px; display: inline-block;">사 령</div>			
◎ 1984년 4월 14 일자		령제 147 호	
성 명	발 령 사 항	현 부 서	직 급
이준형 송철호 김성복 문영출	연료과 심사분석담당관 투자관리담당관 급수과	산업경제국 기획관리실 · 상하수국	지방기계기사 지방토목기사보 지방기계기사보 지방토목기사보

제 1015 호 시

보

1984.4.23 29-27

1984년 4월 16일자			령제 148 호
성명	발령사항	현부서	직급
임일규	지방별정직 7급상당(전산처리사)에 임함 2호봉을 급함 종합운동장관리사업소 근무를 명함		
1984년 4월 16일자			령제 149 호
성명	발령사항	현부서	직급
주재현	부직을 명함 종로구 근무를 명함	도봉구	지방지적기원보
1984년 4월 18일자			령제 150 호
성명	발령사항	현부서	직급
정화섭	기획관리실 심사분석담당관	동작구 새마을과	지방행정주사
박규식	내무국 새마을과	내무국	주사보
김태홍	교동국	"	"
임종구	"	"	"
정필록	강동구	"	"
육창수	교통국	동작구 도시정비과	"
이성배	"	강남구 세무2과	"
이창훈	"	동대문구민방위과	"
1984년 4월 18일			령제 151 호
성명	발령사항	현부서	직급
이휘상	봉산구보건소	서대문병원	지방약무사보
1984년 4월 20일자			령제 152 호
성명	발령사항	현부서	직급
장문학	정부합동단원실파견(수업)임함 내무국 인사과 근무를 명함	내무국	지방행정주사

1984년 4월 18일자			발령 153호
성명	발령사항	현부서	직급
유홍기	원에 의하여 그직을 면함	내무국	지방건축기사
1984년 4월 20일자			령제 154호
성명	발령사항	현부서	직급
김영준	강원도원주시전출을 명함	도봉구민방위과	지방행정서기보
1984년 4월 21일자			령제 155호
성명	발령사항	현부서	직급
박형균	원에 의하여 그직을 면함	공보관	지방별정직 5급 상당
1984년 4월 20일자			령제 156호
성명	발령사항	현부서	직급
유건봉	보건사회국부녀청소년과	은평구사회복지과	지방행정주사
안복희	용산구	성동구	"
김동임	성동구	동대문구	"
진명선	동대문구	관악구	"
김예한	성북구	서대문구	"
임상화	은평구	종로구재무과	"
김길승	서대문구	부녀복지관	"
윤해자	영등포구	도봉구보건소	"
이영숙	관악구	강남구사회복지과	"
박해옥	강남구	성북구	"
이원섭	부녀복지관	영등포구	"
유충립	보건사회국부녀청소년과	부녀복지관	지방행정주사보
김갑식	(지방행정주사보)	도봉구사회복지과	행정주사보

성명	발령사항	현부서	직급
최기석	보건사회국 (지방행정주사보)	중구수도관리과	지방행정주사보
이성희	판악구	보건사회국부녀청소년과	"
김대우	중구	"	"
구도순	부녀복지관	구로구시민봉사실	"
1984년 4월 21일자			령제 157 호
성명	발령사항	현부서	직급
변영근	지방공무원법제 69조제 1항 1, 2호에 의거 견책에 처함. 도봉구 근무를 명함.	내무국	지방토목기사
오동진	지방공무원법제 69조제 1항 1, 2호에 의거 감봉 1월에 처함.	종합건설본부	지방건축기사