

제 1109 호  
1985. 6.12

발행인: 서울특별시청 영도원  
편집인: 공보관 조남호  
전화: 731-6111-3  
인쇄: 서울특별시 종합활판실  
전화: 735-3537

# 시 보

## 차 례

◎ 고 시

제 376 호 : 도시계획사업 ( 도로, 하수도 ) 실시계획인가 ..... 3

제 377 호 : 주택개발재개발구역지적고시 ..... 4

제 378 호 : 주택개발재개발구역빈경 ( 면적정정 ) 고시 ..... 5

제 379 호 : 도시계획시설 ( 도로 ) 변경결정 ..... 5

제 380 호 : 도시계획사업 ( 도로 ) 실시계획인가 ..... 6

제 381 호 : 민영주택건설사업계획승인 ..... 11

◎ 공 고

제 341 호 : 도시계획안공고 ..... 12

( 이면계속 )

명										
합										

1. 시 공무원은 반드시 읽어야 한다.
2. 시보는 공문서로서의 효력을 갖는다.

# 서울특별시

제 342 호 : 환지계 퇴일부 변경공람공고 ..... 12

㉠ 구청공고

강서구제 34 호 : 관인계 작공고 ..... 13

고 시

◎ 서울특별시고시제 376 호

도시계획사업(도로 및 하수도) 실시  
계획인가

1. 서울특별시공고 제 111 호('85.2.22)로 공고한 강동구암사동 607 도로개설 공사에 대하여 다음과 같이 실시계획을 인가하였기 도시계획법 제 25 조 제 26 조 및 동법시행령 제 26 조 제 27 조의 규정에 의거 이를 고시한다.
2. 관계 도서는 강동구청 토목과 건설관리국에 비치하여 토지소유자

와 이해관계인에게 보인다.

1985. 6. 12  
서울특별시장

1. 사업시행지 : 암사동 607-608 번지
2. 사업의 종류 및 명칭  
암사동 607 도로개설공사
3. 사업의 규모 : B=15, L=320 m
4. 사업시행자 : 서울특별시장 (강동구청장)
5. 사업착수 및 준공예정일 :  
인가일로부터 1년
6. 사용 또는 수용할 토지 : 별항
7. 토지 소유자와 토지수용법 제 4 조 3항의 규정에 의한 관계인  
주소, 성명 : 별항

토 지 조 서

위 치	지 목	면 적	비 고
암사동 608-62	진	1,387	강남구방배동 725 방배상호(아)바동 105조 훈
" -64	대	12	강서구화곡동 400-7 조진태
" -65	"	120	강남구서초동 20-1 삼익(아)7-602 이성윤
" -66	"	49	강서구화곡동 400-75 윤병환
" -67	"	50	성동구행당동 317-602 이상효
" -68	"	135	성동구용봉동 265-107 이길임
" -69	"	13	강동구암사동 419-1 한영채
" -33	"	149	강동구암사동 608-33 이은상
" -70	"	32	강동구암사동 608-34 이홍천
" -71	"	8	" " 608-3 김종매
" -72	"	36	인천시북구부개동 120 강용훈

위 치	지 목	면 적	비 고
암사동 608-73	대	41	강동구암사동 607-1 김 중 해
" -74	"	101	" " 599 백 창 주
" -75	"	30	" " 607-1 김 중 해
" -76	"	31	" " 599 백 창 주
" -77	전	1,779	" " 607-36 장 난 북
" -37	대	126	" " 608-37 최 진 금
" 606-10	"	252	마포구동교동 203-54 정 승 화
" -11	"	226	" " " " "
" -14	"	6	동대문구면목동 86-13 정 정 자
" -12	"	84	마포구합정동 382-14 김 대 식

지 장 물 조 서

위 치	품 명	면 적	비 고
암사동 608-2	버섯	1 단 86(4 단 344)	
" -54	호박	1,239	암사동 608-1 김 계 승
" -11	"	226	암사동 607-3 김 승 조
" -10	"	252	" " "

◎서울특별시고시제 377 호

주택개발재개발구역지적고시

1. 건설부고시 제 470 호('73.12.1)로 구역지정되고, 같은고시 제 346 호('82.9.24)로 구역변경 지정된 하왕제 1 구역에 대하여 도시계획법 제 13 조 같은법 시행령 제 6 조 규정에 의하여 지적승인하고 이를 고시한다.
2. 관제도는 서울특별시 건설관리국 주택개발과 및 관할구청 주택

과와 도시정비과에 비치하여 토지 소유자와 이해관계인에게 보인다.

1985. 6. 12

서울특별시장

가. 지적승인 고시내역

- 구역명 : 하왕제 1 구역
- 위 치 : 성동구하왕십리산 1000 번지일대
- 면 적 : 122,867 평방미터
- 비 고 : 건설부고시 제 470 호('73.12.1) 및 동고시

제 346 호 ('82.9.24)

로 구역변경 지정

나. 도면 : 별첨 (생략)

◎서울특별시고시제 378 호

주택개량재개발구역 변경 (면적정정) 고시

- 1. 건설부고시 제 470 호 ('73.12.1) 로 구역지정되고 같은고시 제 346 호 ('82.9.24) 로 변경지정된 주택개량 재개발 하왕제1 구역과 건설부고시 제 470 호 ('73.12.1) 로 구역 지정되고 같은고시 제 155 호 ('82.4.24) 로 변경 지정된 주택개량 재개발사업 돈암제2 구역에 대하여
- 2. 도시재개발법 제4 조 및 같은법 시행령 제 52 조에 의거 구역변경 (단순한 면적 정정) 하였기 이를 고시한다.
- 3. 관계도서는 서울특별시 건설관리국 주택개량과 및 관할구청 주택과와 도시정비과에 비치하여 이해관계인에게 보인다.

1985. 6. 12

서울특별시장

가. 내역

○ 구역명 : 하왕제 1 구역, 돈암제 2 구역

○ 위치

성동구하왕십리산 1000번지일대  
성북구길음동 877 일대

○ 기 정

하왕 1 구역 84,165 평방미터

돈암 2 구역 104,940 "

○ 변 경

하왕 1 구역 122,867 "

돈암 2 구역 55,626 "

○ 비 고 : 단순한 면적정정

나. 도면 (생략)

◎서울특별시고시제 379 호

도시계획시설 (도로) 변경결정

- 1. 우리시 관내 도시계획시설 (도로) 을 도시계획법 제 12 조와 같은법 시행령 제 6 조 및 제 7 조 2 에 의거 다음과 같이 변경결정하였기 이를 고시한다.
- 2. 관계도면은 서대문구청 도시정비과와 시민봉사실에 비치하여 토지 소유자 및 이해관계인에게 보인다.

1985. 6. 12

서울특별시장

○ 시설 (도로) 조서							
구분	등급	류별	폭원	연장	기 점	종 점	비 고
기정	소로	3	6	162	홍제동156-330	홍제동 156-122	303번지일대
변경	"	3	6	162	"	"	일부변경
* 별첨 도면표시와 같음 (도면생략)							
<p>◎ 서울특별시고시제 380 호</p> <p>도시계획사업 (도로) 실시계획인가</p> <p>1. 서울특별시고시 제 41('76.6.2) 호 및 서고 105('83.2.4) 서고 118(83.2.23) 및 도시계획법 제 12 조. 제 13 조에 의거 시설결정 및 지적승인된 영등포구 시행 신길 2 동 186-188 번지 주변 도로정비공사의 1 건 공사의 도시계획사업 (도로) 에 대하여 다음과 같이 도시계획사업 실시계획을 인가하였기 도시계획법 제 25 조 및 동법시행령 제 6 조 규정에 의거 고시함</p> <p>2. 토지 및 건물의 소유자와 이해관계인에게 개별 통지할 것이나 미수령자에 대하여는 이공고로 갈음함</p> <p>3. 관계도서는 영등포구청 토목과, 건설관리과에 비치하고 토지 및 건물의 소유자와 이해관계인에 공람하고 있음</p> <p style="text-align: right;">1985. 6.12</p> <p style="text-align: center;">서울특별시</p>					<p style="text-align: center;">고 시 개 요</p> <p>1. 사업시행지</p> <p>가. 신길 2 동 186-188 번지 주변도로정비공사</p> <p>시 점 : 신길 2 동 188-267</p> <p>종 점 : 신길 2 동 177</p> <p>나. 신길 3 동 255-329 번지 주변도로정비공사</p> <p>시 점 : 신길 3 동 266-10</p> <p>종 점 : 신길 3 동 329-29</p> <p>2. 사업의 종류 및 명칭</p> <p>가. 신길 2 동 186-188 번지 주변도로정비공사</p> <p>나. 신길 3 동 255-329 번지 주변도로정비공사</p> <p>3. 사업의 규모</p> <p>가. 폭 = 8 미터, 연장 = 344 미터</p> <p>나. 폭 = 6 미터, 연장 = 244 미터</p> <p>4. 사업시행자 : 서울특별시 (영등포구청장)</p> <p>5. 착수 및 준공예정일</p> <p>인가일 - 1985.12.30</p> <p>6. 토지 또는 건물의 소유자와 토지수용법 제 4 조 3 항의 규정에 의한 관계인 주소, 성명 : 별첨토지 및 건물조서 첨부 : 토지 및 물건조서 각 1 부. 끝</p>		

토 지 조 서							
번호	소재지	지목	지적 (㎡)	편입 면적	실제이용 상 황	소유자주소성명 관계인주소성명	소유권이 의 권리
1	신길동 170-11	대	1,260			신길동 188 장훈학원	
2	" -6	"	66			" 175-6 승 화 통	
3	" -7	"	83			" 183 김 대 복	
4	" -14	"	1,815			" 188 장훈학원	
5	" -21	"	154			" 170-8 (주)진 로	
6	" -26	"	155			중구남대문로 2 가 1	
7	" -34	"	424			" 합자회사경성연화	
8	" -35	"	122			신길동 175-35 임 동 준	
9	" -37	"	674			" 188 장훈학원	
10	" 178-12	전	48			(주)국세청사	
11	" 179-1	대	97			중구남대문로 2 가 1 합자회사	
12	" -8	구	446			경성연화	
13	" -15	대	109			대한민국	
14	" -16	"	86			신길동 179-15 변 수 근	
15	" -19	"	96			" 179-16 성 수 용	
16	" -23	"	334			" 179-19 정 연 철	
17	" -31	"	96			" 183 김 재 수	
18	" -32	"	83			" 179-31 박 동 식	
19	" -35	"	112			동작동 19구길 -9 이종석	
20	" -50	"	112			신길동 179-35 진 중 철	
21	" -51	"	83			" 179-50 이 춘 자	
22	" 185-1	"	1,772			" 179-51 박 남 수	
23	" 186-363	"	50			" 185-1 최승희외 23 인	
24	" 188-267	"	119			" 186-363 유 재 근	
25	" 179-17	"	60			" 183 이 종 완	
26	" -29	"	76			" 산 80 이 차 용	
27	" -36	"	17			영등포동 7 가 332 김 정 숙	
28	" -38	"	26			수유동 253 동 정 화	
29	" -58	"	36			신길동 179-25 박 귀 남	
						남대문로 2 가 1	
						합자회사경성연화	

물 건 조 서							
일련 번호	소재지지번	구 조	용도	공부상 면 적	저 축 면 적	소 유 자 주 소 성 명 관 계 인 주 소 성 명	소유권이 의 권리
1	신길동 175-35	연와조	주택	47.27		신길동 175-35 임 동 준	
2	" 179-15	세멘와즙 세멘부러 조와즙	"	37.82		" 179-15 변 수 근	
3	" -16	목조와즙	"	38.18		" 179-16 성 수 용	
4	" -19	세멘부러 조와즙	"	48.13		" 679-19 정 연 철	
5	" -31	목조와즙	"	39.21		" 179-31 박 동 식	
6	" -32	연와조	"	65.93		" 188-365 이분임의1인	
7	" -38	세멘부러조 와즙	"	42.15		" 179-35 정 재 석	
8	" -38	세멘부러조 평육개	"	10.28		" 179-35 "	
9	" -50	연와조와즙 연와조 평육개	"	50.84 12.96		" 179-50 이 춘 자	
10	" -51	연와조	"	65.02		" 179-51 박 남 영	
11	" 185-1	목조와즙	"	46.28		" 185-1 조 창 옥	
12	" -1	"	"	46.28		" 185 임 기 속	
13	" 186-363	세멘부러조 세멘와즙	주택 점포	55.90		" 186-363 유 재 근	
14	" 188-267	세멘벽돌조 플스레트	주택 및 근린 생활 시설	93.87		" 188-267 이 종 완	



토 지 조 서							
번호	소재지	지목	지적 (㎡)	편입 면적	실제이용 상 황	소유자 주소성명 관계인 주소성명	소유권이 의 권리
1	신길동 329-21	대	99			신길동 329-21 손병호	
2	" -20	"	93			" 329-20 권영문	
3	" -29	"	106			" 329-29 민만식	
4	" -28	"	96			" 329-28 홍성호	
5	" -22	"	93			" 329-22 이복남	
6	" 330-6	"	109			" 330-6 이재락	
7	" -7	"	36			" 330노진수의 1인	
8	" -8	"	106			" 330-8이장석의 3인	
9	" -9	"	93			" 330-9 김대권	
10	" -10	"	83			중구초동 57 최정화	
11	" 331-21	"	129			신길동 331-21 김영래	
12	" -19	"	99			" 331-19 김용섭	
13	" -26	"	93			" 336-1 임인보	
14	" 330-11	"	73			" 330-11 하연수	
15	" -14	"	89			도림동 205 박연우	
16	" -13	"	129			신길동 330-13 천정부	
17	" -15	"	162			" 235 이은복	
18	" -16	"	83			" 330-16 권연주	
19	" 331-20	도로	245			영등포동 2가 9 김정남	
20	" -27	대	86			신길동 330-27 김성환	
21	" 253-12	"	109			" 253-12 임명찬	
22	" -15	"	145			" 253-15 나호균	
23	" -220	"	109			" 253-220 이희조	
24	" -19	"	106			순천시석현동 95 송연섭	
25	" -18	"	106			신길동 253-18 백경은	
26	" -16	"	119			" 253-16 홍사만	
27	" -20	"	1,293			후암동 55-6 임광수	
28	" -222	"	46			신길동 253-222 김완용	
29	" -30	"	1,064			후암동 55-6 임광수	

번호	소재지	지목	지적 (㎡)	면적	실제이용 상 황	소유자주소성명 관계인주소성명	소유권이 의 권리
30	신길동 253-71	대	109			후암동 55-6 임광수	
31	" -103	"	30			" 55-6 "	
32	" -106	"	3			" 55-6 "	
33	" -89	"	10			신길동 253-70 장순덕	
34	" -70	"	116			" 253-70 "	
35	" 252-10	"	200			영등포 5가 306 김연평	

들 건 조 서

일련 번호	소재지 지번	구 조	용도	공부상 면 적	저 축 면 적	소 유 자 주 소 성 명 관 계 인 주 소 성 명	소유권이 의 권리
1	신길동 253-70	연외조외집	주택	41.32		신길동 253-70 장순덕	
2	" -220	"	"	66.45		" 253-220 이국주	
3	" -15	연외조	"	64.03		" 253-15 나호균	
4	" -16	세멘외집 스라브	"	102.28		" 253-16 홍사만	
5	" -19	연외조외집	"	46.94		" 253-19 송년섭	
6	" -12	연외조 세멘외집	"	74.05		" 329-102 최정순	
7	" -14	목조외집	"	30.68		" 330-14 유정연	
8	" -11	"	"	30.68		" 330-11 하연수	
9	" -26	세멘벽돌조 세멘외집	"	38.18		" 331-26 홍순조	
10	" -21	연외조외집	"	41.65		" 331-21 김영예	
11	" -15	목조외집	"	39.67		" 235 이은복	
12	" -16	"	"	30.68		" 330 최태례	
13	" -27	"	"	30.68		" 330-27 김성환	
14	" -19	연외조 세멘외집	"	49.65		" 331-19 김용섭	

일련 번호	소재지 지번	구 조	용도	공부상 면 적	저 축 면 적	소 유 자 주 소 성 명 관 계 인 주 소 성 명	소유권이 외 권리
15	신길동 329-21	목조와즙	주택	29.75		신길동 329-21 손병호	
16	" -20	연와조 평육개	"	115.71		" 329-20 김춘배	
17	" -29	"	주택 점포	121.32		" 329-29 민만식	
18	" -29	목조와즙	주택	29.75		" 327 문재일	
19	" -22	"	"	29.75		" 442-92 이부남	
20	" -9	연와조 세멘와즙	"	60.83		피주군임진면선유리 414 사연재	
21	" -8	"	"	65.42		신길동 330-8 이지희	
22	" -6	"	"	62.81		" 330-6 이재영	
23	" -10	목조와즙	"	30.68		" 330-11 김철환	

◎ 서울특별시고시제 381 호

민영주택건설사업계획승인

주택건설촉진법 제 33 조의 규정에  
의거 민영주택건설사업 계획을 승인  
하고 동법 시행령 제 32 조의 5 규  
정에 의거 다음과 같이 고시한다.

1985. 6. 12

서울특별시장

다 음

1. 사업명 : 민영주택건설사업

2. 사업주체 : 남영주택건설

대 표 : 홍순규, 홍순정

3. 사업시행지의 위치 및 내역

가. 위 치 : 강동구특남동 122-1

호의 4 필지

나. 대지면적 : 4,829.32㎡ (5,032㎡)

다. 용 도 : 연립주택

라. 규 모 : 3층 5동 75세대

5,752.95㎡ 및 부대복리시설

마. 도시계획도로개설 : 도로 약

200.43㎡포장 및 부수시설

4. 사업기간 : 1985.6 - 1985.12

첨부 1) 설계도서 (생략)

2) 도시계획시설설치도서 (생략)

**공 고**

◎서울특별시공고제 341호

도시계획안공고

1. 서울특별시도봉구월계동 232번지 일대의 도시계획시설(도로)에 대하여 도시계획법 제16조2 및 같은법 시행령 제14조2 규정에 의거 서울시 도시계획안을 다음과 같이 공고하고 14일간 일다. 개요

간 일반인에게 보인다.  
2. 본 도시계획안에 대하여 의견이 있을때는 공람기간내에 의견서를 공람장소에 서면으로 제출하시기 바랍니다.

1985. 6.12  
서울특별시장

가. 공람기간: '85.6.14-'85.6.28  
나. 공람장소: 서울특별시 도봉구청 도시정비과

구분	등급	류별	폭 원	연 장	기 점	종 점	비고
기정	3	1	10 m	60 m	월계동 232번지	월계동 232번지	폐지
변경	3	1	10 m	80 m	"	"	신설

\* 별첨 도면표시와 같음 (생략)

◎서울특별시공고제 342호

환지계획일부변경공람공고

1. 사업시행중인 가락토지구획정리 사업지구내 일부토지에 대하여 토지구획정리 사업법 제55조 규정에 의한 환지계획 일부 변경코자 동법 제33조 규정에 의하여 환지계획 변경 도서를 토지 소유자 및 이해관계인에게 14

일간 보인다.  
2. 관계도서는 도시계획국 구획정리과에 비치하고 관계인에게 보이고 있으며 토지소유자에게 개별 통지한다.

1985.6.12  
서울특별시장

가. 사업명: 가락토지구획정리 사업  
나. 변경위치: 강동구 가락동, 오금동, 거여동, 문정동, 장지동, 마천동, 이동 각일부

\* 변경도서: 생략

**구 청 공 고**

1985. 6. 12  
서울특별시강서구청장

◎ 강서구공고제 34 호

관인개각공고

서울특별시 관인규칙 제 3 조의 규정에 의거 아래와 같이 강서구 산하 동사무소의 관인 및 민원사무용 직인과 계인을 개각(신조)하였기 동규칙 제 6 조의 규정에 의거 공고한다.







1. 사용개시일 : 1985.7.1 09:00











2. 공인명 :









일반사무용 : 목 2 동, 목 3 동, 신월 2 동, 공항동, 신정 2 동의 일반사무용 관인 및 계인





민원사무용 : 염장동, 목 2 동, 목 3 동, 화곡 1 동, 화곡 2 동, 화곡 3 동, 화곡 본동, 신월 3 동, 신월 4 동, 공항동, 신정 2 동의 민원사무용 직원 및 계인

개각(신조)인영

구 분	일 반 사 무 용		민 원 사 무 용	
	직 인	계 인	직 인	계 인
염 창 동				
목 2 동				

구분	일 반 사 무 용		민 원 사 무 용	
	직 인	계 인	직 인	계 인
목 3 동				
화 곡 1 동				
화 곡 2 동				
화 곡 3 동				

구분	일반 사무용		민원 사무용	
	직인	계인	직인	계인
화곡본동				
신월2동				
신월3동				
신월4동				

구분	일 반 사 무 용		민 원 사 무 용	
	작 인	계 인	작 인	계 인
공 항 동				
신 정 2 동	