

제 1253 호
1986.2.27

발행인 : 서울특별시청 영 모 언
편집인 : 공 보 관 이 광 우
전화 : 732-6111-3
인쇄 : 서울특별시 종합발간실
전화 : 735-3337

제	보도배장	공보배장	공보관	공보
				공보

시 보

차 례

◎ 고 시

제 119 호 : 도시계획시설 (도로) 변경결정 및 지적승인	3
제 120 호 : 도시계획사업 (유통업무설비) 시행허가	3
제 121 호 : 주택개발사업개발사업계획변경결정	4
제 122 호 : 도시계획사업실시계획인가	5
제 123 호 : 도시계획사업 (임) 실시계획인가	8
제 124 호 : 도시계획사업 (소매시장) 시행허가	9

◎ 공 고

제 122 호 : 도시계획사업 (학교) 시행완료	10
----------------------------------	----

(이면계속)

공										
보										

1. 시 공무원은 반드시 읽어야 한다.
2. 시보는 공문서로서의 효력을 갖는다.

서울특별시

2305

제 123 호 : 서울특별시분임정수관공인신조 (폐기) 등록	11
제 124 호 : 서울특별시세입정수관공인신조등록	12
제 125 호 : 도시계획사업 (운동장) 시행허가취소	12
제 127 호 : 도시계획사업 (도로 및 하수도) 실시계획공람	13
제 128 호 : 도시계획사업 (도로 및 하수도) 실시계획공람	14
제 130 호 : 도시계획사업 (도로) 실시계획공람.	16

◎ 구청공고

강동구공고제 16 호 : 공공하수도 사용개시공고및관계도면공람	18
---	----

◎ 사 령

고 시

◎서울특별시고시제 119 호

도시계획시설 (도로) 변경결정및지적승인

1. 서울특별시 도시계획시설 (도로) 을 도시계획법 제 12조제 1항 및 제 13조 2항, 같은법 시행령 제 6조 1항 1호나

목 규정에 의거 변경결정 및 지적 승인하고 도시계획법 제 12조 4항의 규정에 따라 이를 고시한다.

2. 관계도서는 관할구청 시민봉사실 및 도시정비과에 각각 비치하여 토지소유자 및 이해관계인에게 보인다

1986.2.27

서울특별시장

가. 도시계획시설 (도로) 변경결정 및 지적승인조서

구분	등급	류별	번호	폭(m)	연장(m)	시 점	종 점	비 고
기정	중로	1	14	20-24	3,300	용산역앞동측광장	마포구대흥동	대로 2류 73호에 L=500m 흡수
변경	"	1	14	"	2,800	동산시장입구 (대 2-73)	"	
기정	중로	3		12	90	한강로 3가 316-6	한강로 5가 316-1	전구간 폭원확장
변경	"	1	301	20	90	"	"	

나. 도시계획시설 (도로) 변경결정 및 지적승인도면 : 별첨 도면표시와 같음 (도면생략)

◎서울특별시고시제 120 호

도시계획사업 (유통업무설비) 시행허가

1. 서울특별시 고시 제 73호 (74.6.4)로 시설결정되고 동고시 제 149호 (78.4.11)로 변경결정 및 지적승인된 도시계획시설 (성북유통업무설비)중 도봉

구월제동 333-1 일대 일부지역에 대하여 도시계획법 제 24조 및 동법시행령 제 6조 규정에 의하여 도시계획사업 (유통업무설비) 시행허가하고 이를 고시한다.

2. 관계도서는 도봉구청 도시정비과에 비치하고 토지소유자 및 이해관계인에게 보인다.

1986. 2.27

서울특별시장

<p>가. 사업시행지 : 도봉구월계동 333-1 일대</p> <p>나. 사업의 종류 : 도시계획사업 (유통업부설비)</p> <p>명칭 : 성신양회공업㈜ 시멘트저장 창고 증축</p> <p>다. 사업의 규모</p> <p>1) 대지면적 : 62,556㎡</p> <p>2) 기존건축면적 : 3,199㎡</p> <p>3) 금회증축(창고) : 6,656㎡ (암거설치 : 2m × 1.5m × 115m)</p> <p>라. 사업시행자 : 서울특별시종로구중학동 14 성신양회공업㈜ 대표이사 김창수</p> <p>마. 사업기간 : '86.2.27-'86.12.30</p> <p>바. 공사설계도서 : 별첨(생략)</p>	<p>◎서울특별시고시제 121호</p> <p>주택개량재개발사업계획변경결정</p> <p>1. 건설부고시 제184호(73.12.1) 및 같은고시 제33호(83.7.4)로 구역지정 및 변경결정된 가락제2구역에 대하여 같은고시제112호(78.5.12)로 사업계획결정된 내용을 도시재개발법 제5조5항 및 같은법 제8조와 같은 법사항령 제58조 규정에 의거 아래와 같이 변경결정 고시한다</p> <p>2. 관계도서는 서울특별시 건설관리국 주택개량과와 강동구청 주택과에 비치하여 이해관계인에게 보인다.</p> <p style="text-align: right;">1986.2.28 서울특별시 장</p>
--	--

아 래

구분	당 초	변 경	비 고
위치	강동구가락동산 60-3	변 경 없 음	
면적	9,917 평방미터	13,202 평방미터	
토지이용 계획	택지 6,545 " 도로 2,928 " 공원 444 "	12,572 " 630 " -	배 지
도로계획	소로 3류 1호 (L = 245 미터) " 2호 (L = 191 ") " 3호 (L = 52 ")	중로 2-214 (L = 42 미터) 배 지 "	위치변경 신 설
건축계획	없 음	○ 주된용도 : 주택 미추대부리시설 ○ 건립형태 : 공동주택 (APT) 및 판매시설	

구분	당	초	변	경	비 고
			○건세율 : 25 %이하 ○용적율 : 254 %이하 ○최고높이 : 41.3 미터 (5-15 층) ○배치도 : 별첨 (생략)		
<p>◎서울특별시고시제 122호</p> <p>도시계획사업실시계획인가고시</p> <p>1. 서울특별시 공고 제 61 호 (86.2.3) 로 공람공고한 미아동 699·698 도로개설공사의 1 건 도시계획도로에 대하여 아래 사업내용과 같이하.</p> <p>가. 사업내용</p> <p>도시계획사업실시계획인가하고 고시한다.</p> <p>2. 관계도서는 서울특별시 도봉구청 토목과에 비치하고 이해관계인에게 열람한다.</p> <p style="text-align: right;">1986.2.27 서울특별시장</p>					
사업시행지	사업종류	규모	착공일	준공예정일	
미아동 698-30 외 15 필지	도시계획사업 (도로) 시행	B = 6 m L = 130 m	86. 1.31	86.12.31	
미아동 65-4	"	B = 8 m L = 50 m	"	"	
<p>3. 사업시행자 : 서울특별시장</p> <p>4. 사용 또는 수용할 토지 : 건물의 소재지, 지번 및 지목과 소유권이 외의 권리명세서 (별첨)</p> <p style="text-align: center;">토 지 조 서</p> <p>(미아동 699-698 도로개설)</p> <p>5. 토지 또는 건물의 소유자와 토지수용법 제 4 조 3 항의 이해관계인의 주소·성명 (별첨)</p>					
지 번	지 목	지적 (㎡)	소유자 주소성명		
			관계인 주소성명		
미아동 698-30	대	220	미아동 698	박진환	

지 번	지 목	지적 (㎡)	소유자주소성명	
			관계인주소성명	
미아동 699-49	대	56	미아동 698	권 계 득
" 653-1	도	152	성북구성북동 122-8	정 한 원
" 698-38	대	23	미아동 698-7	서 기 태
" -35	"	8	월계동 493-1	전 영 환
" -32	도	43	미아동 698-28	김 정 언
" -39	대	10	" 698-13	김 열 제
" 699-62	"	40	" 699-19	심 창 선
" -61	"	19	" 699-18	박 금 석
" -64	"	6	" 699-46	김 현 태
" 653-328	"	21	성북 성북동 122-8	정 한 원
" -329	"	14	" "	" "
" 699-63	"	29	미아동 699-45	운 명 용
" 698-40	"	2	" 698-20	박 장 서
" 41	"	7	" 698-2	박 진 석
" 37	"	5	" 698-6	박 진 근

※ 단, 지적은 도상면적임.

토 지 조 서

(미아 5동 65번지도로개설)

지 번	지 목	지적 (㎡)	소유자주소성명	
			관계인주소성명	
미아동 65-4	도	334	미아동 331	윤 창 설

※ 단, 지적은 도상면적임.

물 건 조 서

(미아동 699-698 도로개설)

지 번	물건의 종류	구 조	도상면적 (㎡)	소유자주소성명	
				관계인주소성명	
미아동 698-7	건 물	세멘브릭 세멘외죽	3	좌 동	서 기 태

지 번	물건의 종류	구 조	도상면적 (㎡)	소유자주소성명	
				관계인주소성명	
미아동 698-28	건 물	세멘브릭	3	좌 등	정 종 남
	화장실	세멘와즙	1.96		
	부 역	세멘브릭	1.75		
	담 장	"	18		
" 698-13	대 문	"	1 식	"	김 열 계
	건 물	연와조	3		
	세멘와즙	세멘와즙	16.38		
	담 장	세멘브릭	1 식		
" 698-19	대 문	"	36(층18, 2층18)	"	권 재 학
	건 물	"	1.98		
	화장실	"	15.48		
	담 장	"	1 식		
" 699-18	대 문	"	18	"	박 금 석
" 699-46	건 물	연와조	2		
	세멘와즙	세멘와즙	0.99		
	화장실	세멘브릭	6.29		
	담 장	"	1 식	"	윤 명 용
	창 고	"	1 식		
	대 문	"	1 식		
" 699-45	건 물	연와조	76(1층38, 2층38)		
	세멘와즙	세멘와즙	20.02	미아 653-45	"
	지하실	철근콘크리트 (7.7×2.6)	1.98	"	"
	화장실	세멘브릭	1.98	"	"
	스라브	스라브 (2.2×0.9)	1 식	"	"
	대 문	"	1 식	"	"

지 번	물건의 종류	구 조	도상면적 (㎡)	소유자주소성명	
				관계인주소성명	
미아동 698-6	담 장	세멘트벽	23.04	좌 동	박진근
" 698-21	화장실	"	0.75	미아동 698-2	박진석
	대 문	"	1 식	"	"

◎서울특별시고시제 123 호

도시계획사업(안) 실시계획인가고시

1. 서울특별시 공고 제 347 호 (85. 6.13) 로 공람공고한 미아 6 동 1265 도시계획도로에 대하여 아래 사업 가. 사업내용

내용과 같이 도시계획사업 실시인가 하고 고시한다.

2. 관계도서는 서울특별시 도봉구청 토목과에 비치하고 이해관계인에게 열람한다.

1986. 2.27
서울특별시장

사업시행지	사업종류	규모	착공일	준공예정일
미아 6 동 1265-351 외 14 필지	도시계획사업(도로)시행	B = 6 m L = 225 m	85.4.14	86.12.31

3. 사업시행자 : 서울특별시장
4. 사용 또는 수용할 토지 : 건물의 소재지 지번 및 지목과 소유권 이외의 권리명세서 (별항)

5. 토지 또는 건물의 소유자와 토지수용법 제 4 조 3 항의 이해관계인의 주소, 성명 (별항)

토 지 조 서

지 번	지목	지적 (㎡)	소유자주소성명	
			관계인주소성명	
미아 6 동 1265-351	대	8	미아 6 동 1265-1	오현식
" 350	"	10	"	"
" 364	"	38	서울시	
" 659-35	"	11	"	

지 번	지 목	지 적	소유자 주소성명		소유권이외의 권리명세
			관	인	
미아 6 동 1265-352	대	10	서	울	
" -353	"	5	"	"	
" -354	"	31	"	"	
" -355	"	6	"	"	
" -356	"	10	"	"	
" -357	"	23	"	"	
" -358	"	37	"	"	
" -365	"	12	"	"	
" -366	"	8	"	"	
" -367	"	36	"	"	
" -368	"	9	"	"	

건 물 조 서

위 치	건 물 면 적 (저 축)	소유자 주소성명		소유권이외의 권리명세
		관	인	
미아 6 동 1265-244	3㎡	미아 6 동 1265-244	하 상 례	
" -229	22	-229	이 일 영	
" -132	10	-132	오 현 식	
" -133	7	-133	"	
" -146	12	-146	정 형 모	
" -137	3	-137	권 오 순	

◎ 서울특별시고시제 124 호

도시계획사업(소매시장) 시행허가

1. 서울특별시고시 제 386 호(85.6.14)로 결정 및 동고시 제 506 호(85.7.29)로 지적승인된 도시계획시설(소매시장)에 대하여, 도시계

획번 제 24 조 및 동법시행령 제 6 조의 규정에 의거 다음과 같이 도시계획사업(소매시장) 시행허가 하였기 고시한다.

2. 관계도서는 구로구청 도시정비과에 비치하여 토지소유자 및 이해관계인에게 보인다.

1986. 2. 28

서울특별시

<p>가. 사업시행지 : 서울시 구로구 고척동 269-24</p> <p>나. 사업의 종류 및 명칭 : 도시계획사업(소매시장) - 개봉시장</p> <p>다. 사업시행자의 주소, 성명 : 서울시 구로구고척동 269-1 개봉산업(주) 대표 유 우 준</p> <p>라. 사업규모</p>	<p>1) 건축면적 : 477.20㎡</p> <p>2) 건축연면적 : 2249.98㎡</p> <p>마. 사업의 착수 및 준공예정년월일</p> <p>1) 착수일 : '86.3</p> <p>2) 준공예정일 : '87.3</p> <p>바. 사용 또는 수용할 토지 및 건물의 조서, 지번 및 지목, 지적, 소유권이외의 권리명세</p>
---	--

소재지	지번	소유자주소성명	소유권이외의
		관계인주소성명	권리명세
구로구고척동	269-24	구로구고척동 269-1 개봉산업(주)	

공 고

◎서울특별시공고제 122 호

도시계획사업(학교)시행완료

1. 서울특별시고시 제 219 호('81.6.15)로 허가되고 같은 고시 제 284 호('83.6.1)로 변경허가된 마포구상수동 72-1 일대의 도시계획사업(학교)이 완료되었기 도시계획법 제 57 조의 2 및 같은법 제 85 조와 같은법 시행령 제 6 조의 규정에 의하여 아래와 같이 완료 공고한다.
2. 관계도서는 마포구청 도시정비과에 비치하고 토지소유자 및 이해관

계인에게 보인다.





1986. 2. 27



서울특별시장

아 래

- 가. 사업시행지 : 서울특별시마포구상수동 72-1 일대
- 나. 사업의 종류 및 명칭 : 도시계획사업(학교)홍익대학교 시설확충
- 다. 사업시행규모
- 1) 사업시행면적 : 93,335㎡
 - 2) 사업내용
 - 건축면적 - 6,149.05㎡
 - 건축연면적 - 28,301.47㎡
 - 구조 : 철근콘크리트 라멘조 및 트러스
 - 용도 - 교사증축(13,429.48㎡)
실험실습실(5,799.74㎡)
실내체육관(9,252.25㎡)

라. 사업시행자 주소, 성명: 서울특별시 마포구 상수동 72-1 학교법인 흥익학원이사장 최애경 마. 사업의 착수 및 준공일 1) 착수년월일: 1981. 6.15 2) 준공예청일: 1985.12.31 3) 준공일: 1986. 1.29 바. 도면: 별첨 (생략)	공무원직인규칙 제 7 조 및 9 조에 의거 등록하고 서울특별시 관인규칙 제 6 조에 의거 공고한다. 1986. 2. 27 서울특별시장 1. 공인명 서울특별시어린이대공원 분임징수관인신조 " " 수입금출납원인 어린이대공원관리사무소 징수관인 " " 수입금출납원인 2. 사용개시 (폐기)일자: 1986.1.1 3. 공인의 인영: 별첨
◎서울특별시공고제 123 호 서울특별시분임징수관공인신조 (폐기) 등록신고 서울특별시 분임징수관 (어린이대공원 수입관계) 공인을 아해와 같이 신조 (폐기) 하여 서울특별시 회계관계	

인영		인영	
공인명	서울특별시 어린이대공원 분임징수관인	공인명	서울특별시 어린이대공원 수입금출납원인
인영		인영	
공인명	서울특별시 어린이대공원 관리사무소 징수관	공인명	서울특별시 어린이대공원 관리사무소 분임수입원

<p>◎서울특별시공고제 124 호</p> <p>서울특별시세입징수관 공인신조등록공고</p> <p>서울특별시 세입징수관 (난지도쓰레기처리비 수입 관계) 공인을 아래와 같이 신조하여 서울특별시 회계관계공무원직인규칙 제 7 조에 의거 등록하고 서울특별시 관인규칙 제 6 조에 의</p>		<p>거 공고한다.</p> <p>1986. 2. 27 서울특별시장</p> <p>1. 공인명 : 서울특별시 난지도쓰레기종합처리사업 세입징수관인 신조 서울특별시 난지도쓰레기종합처리사업 수입금출납원인 신조 2. 사용개시일자 : '86. 2 3. 공인의 인영 : 별 첨</p>	
인		인	
공인명	서울특별시 난지도쓰레기 종합처리 사업소장수관인	공인명	서울특별시 난지도쓰레기 종합처리 사업소수입금출납원
<p>◎서울특별시공고제 125 호</p> <p>도시계획사업(운동장)시행허가취소</p> <p>1. 서울시고시 제77호(75.5.23) 시설 결정 및 지적승인되고 동고시 제480호(83.9.16)로 도시계획사업(운동장)시행허가된 강남구역삼동 653-4 (6,908.1㎡) 지에 대하여 도시계획법 제 78 조 규정에 의거 도시계획사업(운동장)시행허가를 취소하고 이를 공고한다. 2. 관계도서는 강남구청 도시정비과에 비치하고 토지소유자 및 이해관</p>		<p>계인에게 보인다.</p> <p>1986. 2. 28 서울특별시장</p> <p>가. 사업시행취소지 - 강남구역삼동 653-4 나. 사업의 종류 - 도시계획사업(운동장)시행허가취소 다. 사업의 규모 - 대지면적 6,908.1㎡ 건축면적 1,118.88㎡ 건축연면적 3,911.36㎡ 라. 사업시행자 - 강남구논현동 237-10 일진실업(주) 대표이사 조영식 마. 취소일자 - 공고일로 부터</p>	

◎서울특별시공고제 127 호

도시계획사업(도로및하수도) 실시
계획공람공고

1. 서울시고시 제 3 호 (69.1.18)로 시설결정 및 지적승인된 연신중학교 주변 도로개설공사 구간인 은평구 불광동 417, 435 번지 주변도로에 대한 도시계획시설(도로 및 하수도)에 대하여 실시계획인가를 득하고자 도시계획법 제 25 조와 2 의 규정에 의거 공고일로부터 14 일간 일반인에게 보인다.
2. 관계도서는 은평구청 토목과와 건설관리과에 비치하며 토지 및 건물소유자에게는 개별 통지하고 미

수령자에게는 이 공고로 갈음한다.

1986. 2. 28

서울특별시장

- 공 랑 개 요 -

- 가. 사업시행지: 은평구불광동 417, 435 번지 주변
- 나. 사업의 종류 및 명칭: 도시계획사업(도로 및 하수도)
- 다. 사업규모
 - 도로개설: B = 6 - 8 m L = 400 m
A = 28 a
 - 하수도: D = 600-800 mm L = 410 m
- 라. 사업시행자: 서울특별시(은평구청장)
- 마. 사업착수 및 준공예정일: 86.4-12
- 바. 사용 또는 수용할 토지 및 건물주소: 별첨

토 지 조 서

지 번	지 목	지 적		소 유 자 주 소 성 명	
		총면적	편입면적	관 계 인 주 소 성 명	
불광동 408-3	대	71 m ²	71 m ²	은평구역촌동 74-2	김동식의 4인
" 408-5	"	39	39	"	"
" 407-4	"	1	1	은평구불광동 407-1	김진석
" 405-9	"	1	1	" 405-8	장정자
" 409-1	"	106	106	" 409	이찬
" 400-55	"	44	44	" 400-11	조재석
" 400-56	"	10	10	" 414-5	김인백
" 414-8	"	29	29	성북구하월곡동 90-1398	박옥순
" 400-46	"	17	17	은평구불광동 400-7	윤정림
" 414-9	"	34	34	" 353-68	마남순

지 번	지 목	지 적		소 유 자 주 소 성 명	
		총면적	편입면적	관 계 인 주 소 성 명	
불광동 400-49	대	53㎡	53㎡	성북구삼선동 3가 106-15	김 근 수
" 417-19	"	12	12	은평구불광동 417-5	김 형 두
" 416-7	"	16	16	종로구장사동 203-1	김 정 옥
" 435-17	"	6	6	종로구신문로 2가 69	박 문 흥
" 435-18	"	29	29	은평구불광동 435-13	이 일 상
" 421-32	"	13	13	" 421-3	이 준 기
" 421-1	"	51	51	" "	"
" 416-5	전	148	148	410	고 원 태
" 400-54	"	50	50	"	"
" 400-24	"	413	198	" 400-24	김 유 덕
" 435-14	도로	9	9	" 435-13	이 일 상
" 435-15	"	1	1	" 310-103	고 강 자
계	22필지	1,153	938		

건 물 조 서

건물소재지	건물의 종류	구 조	건 물 면 적				편입 면적	소유자, 주소성명	
			계	지하	1 층	2 층		관 계 인 주 소 성 명	
불광동 417-5	주 택	연외조시멘외층	46.98㎡		46.98㎡		2㎡	은평구불광동417-5	김형두
" 414-3	"	"	64.76		64.76		1	" 353-68	마남순
" 409	"	목조외층	36.36		36.36		36.36	" 409	이 찬
" 408-2	"	목조시멘외층	33.06		33.06		31	" 역촌동74-2	김동식 외 4인
" 400-11	"	연외조시멘외층	66.91		66.91		17	" 불광동400-11	조재석
" 421-1	"	"	49.95		49.95		32	" " 421-3	이준기
계	6 동						119.36		

◎서울특별시공고제 128 호

도시계획사업 (도로및 하수도)

실시계획공람공고

1. 건설부고시 제2493호('66.6.21)로

시설 결정되고 건설부고시 제 2498 호

('66.12.17)로 지적승인된 서부세무서 -

국립보건원간 도로개설공사구간인 은평구

녹번동 95 의 36-109 의 43 간 도로

<p>에 대한 도시계획시설(도로 및 하수도)에 대하여 실시계획인가를 득 하고자 도시계획법 제 25조 2의 규정에 의거 공고일로부터 14일간 일반인에게 보인다.</p> <p>2. 관계도서는 은평구청 토목과와 건설관리과에 비치하여 토지 및 건물 소유자에게는 개별 등지하고 미수령자에게는 이공고로 갈음한다.</p> <p style="text-align: right;">1986. 2. 28 서울특별시</p>	<p style="text-align: center;">공 랑 개 요</p> <p>가. 사업시행지: 은평구 녹번동 95의36-109의 43간</p> <p>나. 사업의종류 및 명칭: 도시계획사업 (도로 및 하수도)</p> <p>다. 사업규모</p> <p style="padding-left: 20px;">도로개설: B=15 m, L=85 m, A=12.75 a</p> <p style="padding-left: 20px;">하수도: (D 450~600㎜), L=170 m</p> <p>라. 사업시행자: 서울특별시(은평구청장)</p> <p>마. 사업착수및준공예정일: '86.3 ~ '87.12</p> <p>바. 사용또는수용할토지및건물주소: 별첨</p>
--	--

토 지 조 서

지 번	지 목	지 적		소 유 자 주 소 성 명		소유권 이외의 권리명세
		총면적 (㎡)	면적 (㎡)	관 계 인 주 소 성 명		
녹번동 29의 175	대 지	68	68	은평구녹번동 29 의 87	운 동 수	
" 95의 19	"	46	46	" " 109 의 21	송 한 규	
" 95의 21	도 로	56	56	용산구후암동 1-13	김 분 옥	
" 95의 22	"	149	149	"	"	
" 95의 31	대 지	231	23	은평구녹번동 133 의 6	김 은 주	
" 95의 35	"	109	109	" " 95 의 30	최 석 병	
" 95의 36	"	103	103	" " 95 의 9	마 장 건	
" 95의 39	"	18	18	" " 95 의 33	박 진 우	
" 95의 40	"	39	39	" " 95 의 32	이 충 남	
" 95의 41	"	46	46	" " 95 의 23	서 송 모	
" 95의 45	입 야	40	40	" " 109 의 20	김 홍 택	
" 109의 43	대 지	143	143	" " 109 의 14	배 윤 형	
" 109의 44	"	162	162	" " 109 의 20	김 홍 택	
" 109의 45	"	71	71	" " 109 의 21	송 한 규	
" 산 33의 3	입 야	192	192	서대문구우천동 126 의 39	김 기 철	

지 번	지 목	지 적		소유자 주소 성명	소유권 이외의 권리명세
		총면적 (㎡)	편입면 적(㎡)	관계인 주소 성명	
녹번동산 33의 4	임야	129	129	서울시	
계 (16 필지)		1,602	1,394		

건 물 조 서

건물소재지	건물 의 종류	구 조	건 물 면 적				편입 면적 (㎡)	소유자주소성명	소유권 이외의 권리명세
			계	지하	1층	2층		관계인주소성명	
녹번동 95의 9	주 택	시멘트 연와조	65.12		65.12		23	녹번동 95의 9 마장전	
" 95의 23	"	시멘부러조 세멘와즙 평가전	37.62		37.62		19	" 95의 23 서송모	
" 95의 30, 35	"	연와조	74.88		74.88		2	" 95의 30 최석병	
" 109의 14	"	시멘부러조 단즙	16.07		16.07		16.07	" 109의 14 배운형	
"	"	시멘부러조 단즙	24		24		24	" "	
"	지하실	철근콘크리 트조	5.29	5.29			5.29	" "	
" 109의 20	주 택	연와조	84.5		84.5		52	녹번동 109의 20 김홍택	
" 109의 21	"	시멘와즙 연와조와즙 평가전	58.15		58.15		20	" 109의 21 송한규	
계 (8 동)			365.63	5.29	360.34		161.96		

◎ 서울특별시공고제 130 호

도시계획사업 (도로) 실시계획공람공고
1. 서울시고시 제 70 호 ('77.3.14)

로 지적고시된 해화동 1 의 3-5 의
119 간 도시계획도로에 대하여 도
로확장사업을 시행코자 도시계획법
제 25 조의 2 및 동법시행령 제 6 조

<p>규정에 의거 이를 공람공고한다.</p> <p>2. 관계도서는 종로구청 토목과에 비치하고 토지소유자 및 이해관계인에게 보인다.</p> <p style="text-align: center;">1986. 2 서울특별시</p> <p style="text-align: center;">공 략 개 요</p> <p>1. 사업시행지: 종로구해화동 1 의 3-5 의 119 간</p> <p>2. 사업의 종류 및 명칭: 도시계획사업 (도로) 도로 확장</p> <p>3. 사업의 규모: 도로 확장 폭 8 m 를</p>	<p>15 m 로 확장</p> <p>연장 320 m</p> <p>4. 사업시행자: 서울특별시 (종로구청장)</p> <p>5. 사업착수일: 인가일로부터</p> <p>6. 사업준공예정일: '87.12.30</p> <p>7. 공람기간: 공고일로부터 14 일 간</p> <p>8. 공람장소: 종로구청 토목과</p> <p>9. 토지 소유자와 토지수용법 제 4 조 3 항의 규정에 의거 수용 또는 사용할 토지 건물외의 소저지, 지번 지목, 소유권의 권리명세 (별첨)</p> <p>10. 기타 상세한 사항은 종로구청 토목과에 문의</p>
---	---

토 지 조 서

번호	지 번	지 목	지 적 (㎡)	면적 (㎡)	소유자 주소 명		소유권 이외의 권리명세
					소유자 주소 명	관계인 주소 명	
1	해화동 1 의 3	대	220.50	216.70	강남구 학동산 16 의 16	김운자	
2	" 1 의 4	대	110.70	110.70	종로구해화동 1 의 4	임진운	
3	" 1 의 16	학	175.50	175.50	해화동 1	학교법인동성학원	
4	" 1 의 15	학	379.30	379.30	"	"	
5	" 1 의 13	입	1,452.80	157.90	중구신당동산 2	학교법인고계학원	
6	" 5 의 102	대	98.80	98.80	종로구해화동산 4	학교법인경신학원	
7	" 5 의 101	대	628.40	1.40	"	"	
8	" 5 의 119	대	19,937.20	1,072	"	"	
9	" 1 의 14	학	61.60	61.60	해화동 1	학교법인동성학원	
10	" 5 의 106	대	1,352.10	781.70	국유지		
11	" 5 의 107	대	19.80	16.10	"		
12	" 5 의 105	도	1,345.50	1,345.50	"		
13	" 1 의 7	도	11.60	11.60	서울특별시		
14	" 1 의 6	도	40.70	40.70	"		

번호	지번	지목	지적(㎡)	면적(㎡)	소유자주소성명		소유권이의권리명세
					소유자주소성명	관계인주소성명	
15	혜화동 5의 104	대	168.80	2.90	국유지		
16	" 5의 123	대	1.80	1.80	"		
17	" 5의 16	대	19.80	19.80	종로구소격동 144	박윤창	

건물조서

번호	소재지지번	구조	면적	소유자주소성명		소유권이의권리명세
				소유자주소성명	관계인주소성명	
1	혜화동 1의 3	목조	75.44㎡	혜화동 1의 3	이만명	
		스라브	23.40㎡			
2	혜화동 1의 4	스라브	109.48㎡	" 1의 4	임진윤	

구청 공고

◎ 강동구청 공고제 16 호

공공하수도 사용개시 공고 및 관계도면 공람

1. 하수도법 제 6조에 의거 인가된 공공하수도 설치가 완료되었기 하수도법 제 9조의 규정에 의거 15일간 일반인에게 공고 및 공람한다.
2. 관계도서는 강동구청 토목과에 비치하고 이해관계인에게 보인다.
3. 토지소유자 및 이해관계인에게는

별도 통지를 생략하고 이 공고로 갈음한다.

1986.2.24

강동구청장

공고 및 공람 개요

1. 사용개시년월일: 별첨
 2. 배수구역: 성내배수구역, 탄천배수구역
 3. 사용개시하려는 공공하수도의 위치: 별첨
 4. 사용개시하려는 공공하수도의 합류식 또는 분류식: 합류식
 5. 공람기간: '86.2.24~'86.3.10
- 첨부 1) 공공하수도 사용개시 공고내용 1부

공공 하수도 사용개시 공고내용					
번호	공 사 명	위 치	배수구역	구 분	사용개시 년 월 일
1	장지동주변정비공사	장지동 213-1-295-5	단천배수구역	합 류 식	85. 9. 24
2	풍납동 83 주변의 3 개소 하수도 개량공사	풍납동 83-1-78-15	성내배수구역	"	85. 3. 30
3	천호구획정리지구배수 시설및포장공사(3 차)	천호구획정리지구내	"	"	95. 8. 31
4	양지마을앞생활하수시설 공사	암사동 449-7-199-1	"	"	85.12. 30
5	천호동 167 번지의 1 개소 하수도개량공사	천호동 167-75-166- 13	"	"	85. 4. 24
6	풍납동 94 번지의 4 개소 하수도개량공사	풍납 94, 87, 328, 197 번지	"	"	85. 7. 30
7	천호구획정리지구배수시 설및포장공사(4 차)	천호구획정리지구내	"	"	85.12.10
8	성내동 11-27 하수도 개량공사	성내동 30-1, 2, 5, 7 8, 29-1, 2, 3, 4	"	"	85. 2. 26
9	풍납동남영연립주택 하수도공사	풍납동 120-5-124- 17	"	"	85.11. 5
10	둔촌동삼익빌라하수도및 포장공사	둔촌동 84, 92-3	"	"	85. 9. 21
11	성내동 72-3 공공하수도 공사	성내동 72-3-64-2	"	"	85. 9. 10
12	마천동 271-38 주변 하수도공사	마천동 271-14, 38	"	"	85. 8. 24
13	거여동산 68-7 의 1 필지 하수도공사	거여동산 32-4	"	"	84.11.13
14	둔촌동 74 번지 하수도 공사	둔촌동 74 번지	"	"	85. 8. 3
15	도교둔촌동연립주택 하수도공사	둔촌동 132, 133 번지	"	"	85. 6. 26

번호	공 사 명	위 치	배수구역	구 분	사용개시 년 월 일
16	가락프라자(아)단지 하수도및 단지의 포장공사	가락동 397 번지	탄천배수구역	합류식	86. 6.20
17	가락우창(아)단지 하수도및 단지의 포장공사	가락동산 61-	"	"	85. 3.23
18	천호동 281 의 3 개소 골목길정비공사	천호동 281 의 3 개소	성내배수구역	"	85. 6.11
19	천호국교진입로개설공사	천호동 217-19- 217-46	"	"	85.12.17
20	천호동 386-391 간도로 포장공사	천호동 386-391 간	"	"	85. 4.11
21	마천동 275 주변의 5 개소 도로포장공사	마천동 271- 천호동 413	"	"	85.11.11
22	공공하수도공사 (풍납동 244-2, 245)	풍납동 244-2-245 번지	"	"	85.12.30
23	고덕지구택지개발사업	고덕동, 상닐동, 하일동, 명일동, 암사동일원 3640, 106.1	"	분류식	85.12.31

사 령

© 1986년 2월 26일자

령계 81 호

성 명	발 령 사 항	현 부 서	직 급
이 주 영	용산구 지방행정 사무관	용산구건설관리과장직대	지방행정주사

령계 82 호

성 명	발 령 사 항	현 부 서	직 급
김 정 현	지방공무원법 제 69 조제 1 항 제 1, 2 호의 규정에 의하여 " 파면 " 에 처함	내무국	지방행정주사

성명	발령사항	현부서	직급
권경균	지방공무원법 제 69조제 1항 제 1,2호의 규정에 의하여 "감봉 3월"에 처함 강서구 근무를 명함	주택개발과	지방행정주사
김찬수	지방공무원법 제 69조제 1항 제 1,2호의 규정에 의하여 "감봉 1월"에 처함 구로구 근무를 명함	공보관	지방행정주사보
오영	지방공무원법 제 69조제 1항 제 1,2,3호의 규정에 의하여 "감봉 3월"에 처함 은평구 근무를 명함	사회과	지방행정주사
오한균	불문(경고) (서울특별시 제 2인사위원회 의결사항)	종로구수도관리과	.
배정림	지방공무원법 제 69조제 1항 제 2호의 규정에 의하여 "감봉 2월"에 처함 구의수원지 근무를 명함	동대문구건설관리과	지방행정서기
◎ 1986년 2월 28일자			령계 83호
성명	발령사항	현부서	직급
안도영	행정주사	도봉구사회복지과	지방행정주사
			령계 85호
성명	발령사항	현부서	직급
정중세	상하수국 치수과 파견 (86.2.28 ~ 별도 지시시까지)	관악구	지방행정주사
김명표	"	은평구	지방행정주사보