

제 1509 호
1990. 8. 20

발행인: 서울특별시장 고 건수
편집인: 공보관 유 천 수
전화: 731-6111 ~ 3
인쇄: 서울특별시 종합발간실
전화: 735-3337

시 보

차 례

● 규 칙	
제 2349 호 서울특별시공무원직무발령조례시행규칙증개정규칙	3
● 고 시	
제 274 호 아파트지구개발기본계획단경고시	3
제 275 호 대치지구주택건설사업계획승인	4
제 276 호 수서지구(6단지)주택건설사업계획승인	4
제 277 호 수서지구(7단지)주택건설사업계획승인	4
● 공 고	
제 477 호 도시계획사업(고속철도)실시계획인가에따른서류공람및의견청취	5
제 478 호 도시계획사업(하천)실시계획공람공고	9

(이면계속)

영										
람										

1. 시 공무원은 반드시 읽어야 한다.
2. 시보는 공문서로서의 효력을 갖는다.

서울특별시
1736

● 구 교 시

제 13 호	민영주택건설사업계획변경승인고시 (강남구)	12
제 28 호	도시계획시설(도로)지적승인 (송파구)	12
제 30 호	도시계획시설(도로개설)실시계획변경인가 (동대문구)	12
제 35 호	민영주택건설사업계획승인 (은평구)	14
제 36 호	도시계획사업(도로)실시계획변경인가 (은평구)	14
제 37 호	도시계획사업(도로)실시계획변경인가 (은평구)	17

● 구 공 고

제 74 호	연차별집행계획수립 (동대문구)	20
제 188 호	관인객과승인및메거공고 (노원구)	25

● 사 령

규 칙

서울특별시 공무원직무발명조례시행규칙
중 개정 규칙을 이에 공포한다.

1990. 8. 20

서울특별시장 고 건 80

◎서울특별시규칙제2349호

서울특별시공무원직무발명조례
시행규칙중개정규칙

서울특별시 공무원직무발명보상조례시행
규칙중 다음과 같이 개정한다.

<제1호서식>내지 <제4호서식>을 <별
지제1호서식>내지 <별지제4호서식>으로
하며, 동서식중 "본적"란을 각각 삭제한다.

부 칙

이 규칙은 공포한 날로부터 시행한다.

고 시

◎서울특별시고시제274호

아파트지구개발기본계획변경고시

건설부 고시제131호('76. 8. 21)로 아파트
지구로 지정된 원효, 이촌아파트 지구에
대하여 주택건설 촉진법 제20조 제2항 및
동법시행령 제23조 제3항과 제45조 제3호
규정에 의하여 개발기본 계획을 다음과 같
이 변경 고시하오니 공람하시기 바랍니다.

1990. 8. 20

서울특별시 장

- 지구개발 기본계획의 변경 : 서울특별시
원효, 이촌아파트 지구 개발기본계획
- 지구개발대상지구의 위치 및 면적
 - 서울특별시 용산구 원효로 2가일대
- 26,965㎡
 - 서울특별시 용산구 이촌 2가일대
- 132,806㎡
- 지구개발계획의 변경개요 : 내역별첨
- 공람장소 및 방법
 - 공람장소 : 주택국 주택기획과, 용산구
청 주택과
 - 공람방법 : 개별 방문 열람
- 원효 · 이촌아파트 지구개발기본계획 변경
사항
- 용도변경
 - 원효 지구 - 변경사항 없음
 - 이촌 지구

단위 : ㎡

구 분	계	주구중심	분구중심	주택용지	도로용지
면 적	132,806	2,443,1	1,448,2	12,444,7	16,470
변경사항	없음	없음	없음	저밀도에서 고밀도로	없음

○ 건축규제 변경

· 용도규제

- 주택용지 : 사회복지관 건축 추가

- 주구중심 : 업무시설, 사회복지관, 거조
장 건축추가

- 분구중심 : 사회복지관 건축추가

- * '90. 3. 19아파트 지구 개발기본계획 수립에 관한 규정 개정
- 건폐율
 - 연립주택 30%이하에서 40%이하로
 - 저층아파트 25%이하에서 30%이하로
 - 고층아파트 20%이하에서 25%이하로
- 세대밀도 : 10,000㎡ 당
 - 연립주택 40~80세대에서 60~150세대로
 - 저층아파트 80~200세대에서 120~300세대로
 - 고층아파트 150~300세대에서 200~450세대로

●서울특별시고시제275호

대치지구주택건설사업계획승인

1. 도시개발공사 사장이 시행하는 대치지구 주택건설 사업계획을 주택건설촉진법 제33조에 의거 승인하고 동법 시행령 제32조의 5, 제45조의 규정에 의거 다음과 같이 고시합니다.
 2. 관련도서는 도시개발공사 건축설계과에 비치하고 이해관계인에게 열람합니다.
1990. 8.
서울특별시장

- 가. 사업명 : 대치지구 주택건설사업
- 나. 사업주체 성명 : 서울특별시 도시개발공사 사장 이광하
- 주 소 : 서울특별시 성동구 성수1가 685-20(전화 460-2302)
- 다. 사업시행지
 - 위 치 : 서울 강남구 개포동 12번지입대(택지개발지구 내)

- 대지면적 : 81,786.83㎡
- 사업규모 : 아파트 17동 2,575호 (근로복지 1,753 분양 822)
- 라. 사업시행기간 : 1990. 8.~1992. 6.

●서울특별시고시제276호

수서지구(6단지)주택건설사업계획승인

1. 도시개발공사 사장이 시행하는 수서지구(6단지) 주택건설 사업계획을 주택건설촉진법 제33조에 의거 승인하고 동법시행령 제32조의 5, 제45조의 규정에 의거 다음과 같이 고시합니다.
 2. 관련도서는 도시개발공사 건축설계과에 비치하고 이해관계인에게 열람합니다.
1990. 8.
서울특별시장

- 가. 사업명 : 수서지구(6단지)주택건설사업
- 나. 사업주체 성명 : 서울특별시 도시개발공사 사장 이광하
- 주 소 : 서울특별시 성동구 성수1가 685-20(전화 460-2302)
- 다. 사업시행지
 - 위 치 : 서울 강남구 수서동 255번지입대(주택개발지구내)
 - 대지면적 : 29,273.01㎡
 - 사업규모 : 영구임대아파트 7동 1,508호
- 라. 사업시행기간 : 1990. 8 ~ 1992. 6.

●서울특별시고시제277호

수서지구(7단지)주택건설사업계획승인

1. 도시개발공사 사장이 시행하는 수서지

구(7단지) 주택건설 사업계획을 주택건설
촉진법 제33조에 의거 승인하고 동법 시행
령 제32조의 5, 제45조의 규정에 의거 다
음과 같이 고시합니다.

2. 관련도서는 도시개발공사 건축설계과에
비치하고 이해관계인에게 열람합니다.

1990. 8.

서울특별시

가. 사업명 : 수거지구(7단지)주택건설사
업

나. 사업주체 명명 : 서울특별시 도시개발
공사 사장 이 광 하

주 소 : 서울특별시 성동구 성수1가
585-20(전화 460-2302)

다. 사업시행지

○ 위 치 : 서울 강남구 수서동 424번
지일대(백지개발지구 내)

○ 대지면적 : 31,862.71㎡

○ 사업규모 : 근로복지아파트 8동 1,162동

라. 사업시행기간 : 1990. 8. ~ 1992. 6.

공 고

●서울특별시공고제477호

도시계획사업(고속철도)실시계획인가에
따른 서류공람및 의견청취공고

1. 건설부 고시제161호('84. 5. 14)로 도
토계획시설(고속철도) 결정되고, 건설부고
시제230호('90. 4. 26)로 도시계획 시설(고
속철도 : 정차장) 변경 결정되어, 노원구고
시제14호('90. 6. 21)로 지적승인된 지하철
4호선 연장(정차장구간)건설공사에 대하여
도시계획사업(고속철도)을 시행하고자 도시

계획법 제25조의 2, 제2항 규정에 의하여
음과 같이 공람 공고합니다.

2. 토지소유자와 이해관계인에게는 개별
통지할 것이나, 미수령자에게 대하여는 이
공고로 갈음합니다.

3. 관계도서는 서울특별시 지하철건설본
부(공무부)및, 노원구청(건설관리과)에 비
치하여 토지소유자 및 이해관계인에게 보
입니다.

1990. 8.

서울특별시

- 공 램 개 요 -

가. 사업시행자 : 4호선 : 노원구 상계동 140
의 257-상계동 11의 470

나. 사업의 종류 및 명칭

○ 종 류 : 도시계획사업(고속철도)

○ 명 칭 : 지하철 4호선 연장(정차장구
간) 건설공사

다. 사업시행자 : 서울특별시

라. 사업개요 : 지하철(정차장)신설
4호선 : 폭21m, 연장 205m

마. 사업의 착수 및 준공예정일 : 실시계
획인가일로부터 92. 12. 31일까지

바. 사용 또는 수용할 토지의 소재지, 지
목, 지적, 소유권여의의 권리명세 : 별첨.

사. 토지수용법 제4조 제3항의 규정에 의
한 권리명세 및 지하철도의 건설 및 운
용에 관한 법률 제7조의 규정에 의한
협의대상 권리명세 : 별첨.

아. 공람기간 : 공고일로부터 14일간

자. 기타사항

기타 상세한 문의 사항은 서울특별시 지
하철건설본부 공무부
(773-6880)로 문의 바랍니다.

사용 또는 수용할 토지의 조서

순위	소재지	지목	지적 (㎡)	편입 지적 (㎡)	소유사		비고
					주소	성명	
1	노원구 상계동 111-639(472)	대	182	102	노원구 상계동 111-154	정병호 외 1인	
2	" " 111-636(470)	대	213	190	" " 111-470	조진순 외 2인	
3	" " 111-634(468)	대	255	210	" " 산 152	이동계 외 2인	
4	" " 111-632(467)	대	99	41	" " 72-149	윤희중	
5	" " 111-644(606)	대	11	3		노원구	
6	" " 111-635(469)	대	158	129	" " 64	강택술 외 1인	
7	" " 111-642(485)	대	585	30		"	
8	" " 111-643(485)	대	585	4		"	
9	" " 111-631(466)	대	146	66	노원구 상계동 111-466	박재현 외 2인	
10	" " 111-630(465)	대	44	29	" " 111-465	이창구 외 2인	
11	" " 111-625(368)	대	197	24	" " 111-463	임복상 외 2인	
12	" " 111-626(369)	대	11	1		서울시	
13	" " 111-628(375)	대	3432	34		"	
14	" " 111-629(375)	대	3432	5		"	
15	" " 111-627(373)	대	21	19		"	
16	" " 111-484	대	345	345		"	
17	" " 111-640(482)	대	86	20		"	
18	" " 111-641(483)	대	68	17		"	
19	" " 111-638(471)	대	98	13	노원구 상계동 64번지	이정득	

사용 또는 수용할 건물의 조서									
순위	물 건 지	구 조	용 도	건축 면적 (㎡)	수용 지적 (㎡)	소 유 자		이 해 판 계 인	
						주 소	성 명		
1	노원구 상계동 111-473	블럭기와	점포주택	9	5	노원구 상계동 111-473	정찬기		
2	111-473	블럭스라브	화장실	4	4	111-473	정찬기		
3	111-472	블럭기와	주 거	51	50	111-472	김창신		
4	111-472	"	"	60	8	111-472	정병호		
5	"	블럭스라브	화장실	4	4	111-472	김창신		
6	111-471	블럭기와	주 거	70	9	111-471	이정득		
7	111-469	"	"	82	9	노원구 상계동 산 152	이명옥		
8	111-470	"	"	53	52	111-470	조진순		
9	"	"	점포주택	42	30	111-470	김태형		
10	"	"	"	46	41	111-470	남병희		
11	111-468	"	"	61	45	111-468	문복주		
12	"	"	"	53	25	111-468	이동재		
13	111-468	블럭스라브	장독대	6	6	111-468	이동재		
14	"	블럭기와	주 거	66	66	111-468	이강린		
15	111-469	"	"	38	38	111-469	강해술		
16	111-469	블럭스라브	화장실	3	3	111-469	강해술		
17	"	블럭기와	주 거	74	74	산 152	노재문		
18	111-468	블럭스라브	장독대	6	6	111-468	이강린		
19	111-469	"	"	2	2	산 152	노재문		
20	111-467	블럭스라브	전 포	58	20	111-467	윤희중		
	"	"	"		17(2층)	"	"		

계 1509호
시
보
1990. 8.20
26-7

순위	물 건 지	구 조	용 도	건축면적 (㎡)	수용지적 (㎡)	소 유 자		이 해 판 제 인
						주 소	성 명	
	노원구 상계동 111-467	블럭스라브	주 거		11(38)	노원구 상계동 111-467	윤희중	
21	111-468	블럭기와	점포주택	45	11	111-466	조한직	
22	"	"	"	47	7	111-466	박재현	
23	111-465	"	주 거	29	9	111-465	박영신	
24	111-466	블럭스라브	강독대	3	3	111-466	이정애	
25	"	블럭기와	주 거	56	56	"	"	
26	"	"	"	3	3	"	"	
27	111-484	"	주 거	28	28	산 152	김정일	
28	"	"	"	36	36	산 152	전장수	
29	111-484	블럭스라브	화장실	3	3	111-405	이영구	
30	"	블럭기와	주 거	26	26	"	"	
31	"	블럭스라브	강독대	2	2	"	"	
32	"	블럭기와	주 거	32	32	"	"	
33	111-375	블럭스라브	강독대	8	8	111-465	이창구	
34	111-368	블럭기와	주 거	57	5	"	"	
35	111-338	"	"	23	3	111-465	임복상	
36	"	블럭스라브	강독대	10	10	"	"	
37	111-370	블럭기와	주 거	89	6	111-370	서정국	
38	111-375	"	"	33	32	산 152	소광연	
39	"	"	"	51	38	64	박주현	

◎서울특별시공고제478호

도시계획사업(하천)실시계획공람공고

1. 서울시 고시 제756호('84. 12. 14)로 도시계획 시설 결정 및 지적 고시된 고덕천 개수 공사의 도시 계획사업(하천)실시인가를 받기 위하여 도시계획법 제25조 2의 2항 및 동법시행령 제27조 2의 규정에 의거 공고일로 부터 14일간 일만에 공람 공고합니다.

2. 토지 소유자와 이해 관계인에게는 개별 통지할 것이나 미수령자에 대하여는 이 공고로 갈음합니다.

가. 공람장소 : 강동구청 하수과

나. 공람기간 : '9. 8. ~ '90. .

1990. 8.

서울특별시장

공 랑 개 요

- 1) 사업명 : 고덕천 개수 공사
- 2) 사업시행지 : 강동구 상일동 156-14번지 - 상일동 425번지간
- 3) 사업규모 : 제방축조 B=38-60m
L=1,235m
- 4) 사업시행자 : 서울특별시장
- 5) 사업착수 및 준공 예정일 : 인가일로 부터 3년간
- 6) 기타사항 : 의견 및 상세한 사항은 상기 공람장소에 제출 및 문의 바람.

토 지 조 서

연번	소재지		지적	지목	소유자	
	동	지번			주소	성명
1	상일동	150-11	69㎡	잡종지	고덕동 189	김정용
2	"	-12	96	"	"	"
3	"	-13	47	"	"	"
4	"	155-5	46	답	중로구 해화동 26-39	최혁상의 1인
5	"	154-4	14	"	"	"
6	"	-3	246	"	"	"
7	"	155-6	582	"	"	"
8	"	-7	2,310	"	"	"
9	"	154-5	796	"	"	"
10	"	155-3	68	"	"	"
11	"	153-2	40	"	상일동 135	윤문재
12	"	118	2,272	"	중로구 해화동 22-65	최혁상의 1인
13	"	118-1	775	"	"	"
14	"	117	2,389	"	암사동 487-33	천호단위농협조합
15	"	118-2	289	"	중로구 해화동 22-65	최혁상의 1인
16	"	116	435	"	광주군 서부면 초일리 산2	유효석

연번	소재지		지적	지목	소유자	
	동	지번			주소	성명
17	상일동	116-1	101㎡	답	성동구 마장동 348	김준규
18	"	115-2	82	"	종로구 회현동 1가 194-17	임종협
19	"	-16	1,241	"	"	임종협의 1인
20	"	103	315	잡종지	"	임종협
21	"	108-11	32	"	종로구 청운동 89-5	임종협의 1인
22	"	108-12	81ㄷ	"	"	"
23	"	-13	3,104	"	"	"
24	"	114-2	624	답	종로구 혜화동 22-65	최명상의 1인
25	"	103-10	160	천	"	"
26	"	107-2	294	잡종지	종로구 청운동 89-5	임종협
27	"	107-3	488㎡	"	"	"
28	"	106	387	"	"	임종협의 1인
29	"	67-5	582	"	"	임종협의 1인
30	"	-6	68	"	"	임종협의 1인
31	"	110-3	2,118	답	천호동 410-152	박경균
32	"	67-7	67	잡종지	종로구 청운동 89-5	임종협의 1인
33	"	348-2	149	전	상일동 438-4	조철호
34	"	349-7	316	대	상일동 331	임순재
35	"	349-9	810	전	성동구 광장동 광장극동 A.P.T 16-302	박동주
36	"	348-4	88	"	강동구 상일동 438-4	조철호
37	"	-5	91	"	"	"
38	"	349-8	1,533	"	"	"

연번	소재지		지적	지목	소유자	
	동	지번			주소	성명
39	상일동	350-5	159㎡	전	강동구 천호동 472	안만식
40	"	350-4	874	"	"	"
41	"	-6	773	"	강동구 성내동 71-9	유정화
42	"	351-9	1,391	유지	성동구 동선동 2가 62	문철순
43	"	352-1	1,637	"	"	"
44	"	-2	854	"	"	"
45	"	357-7	36	전	경기 광주 중부면 상산리 175-5	유우준
46	"	-8	46	"	강동구 암사동 425-4	이한갑
47	"	-10	33	"	"	"
48	"	-3	189	"	"	"
49	"	426-1	2	답	영등포구 신길동 200-38	김영배외 1인
50	"	360-9	292	잡종지	관악구 신림동 570-30	김준상의 3인
51	"	361	164	임	종로구 청운동 89-5	임종협의 1인
52	"	426-8	72	답	강동구 명일동 270-19 대창 APT 5-706	이재환
53	"	432-4	43	"	종로구 신당동 368-78	이종환
54	"	348-6	8	전	강동구 상일동 438-4	조철호
55	"	351	96	유지	성북구 동선동 2가 62	문철순
56	"	351-7	170	"	"	"
57	"	351-10	39	"	"	"
58	"	357-9	2	전	중구 뚝동 2가 81-6	유건호
59	"	360-7	6	잡종지	관악구 신림동 570-30	김준상의 3인
60	"	427-6	9	"	"	"
61	"	-10	27	"	"	"

구 고 시

●강남구고시제13호

민영주택건설사업계획변경승인고시

강남구 도곡동 906번지의 49필지상의 주택건설 사업변경 계획에 대하여 주택건설촉진법 제33조의 규정에 의거 변경승인 하였고 동법 시행령 제32조 5의 규정에 의거 고시합니다.

1990. 7

강 남 구 청 장

- 1. 민영주택 건설사업 승인내역
 - 가. 사업 명: 민영주택건설사업
 - 나. 사업주체: 법무부의4개 직장(지역)연합주택 조합장 서정옥
 - 다. 사업시행지 위치: 강남구 도곡동 906번지의 49필지
 - 라. 대지면적: 7,865.66㎡

가. 도시계획시설(도로)지적 승인 조서

구분	등급	유형	폭원(㎞)	연장(㎞)	시	점	종	점	비	고
기정	소로	3	6	140	마천동271-10		마천동277-4			선형변경
변경	소로	3	6	140	"		"			

나. 도로면 - 별첨 도면표시와 같음 (생략).

●동대문구고시제30호

도시계획사업(도로개설)실시계획변경인가

- 1. 서울특별시 동대문구 공고 제60호('90. 7. 11)로 도시계획사업 실시계획 변경 공람 공고 한바 있는 서울특별시 동대문구 장안동 151의 13-167의 2호간 도시계획사업(도로개설)에 대하여,
- 2. 지적도상의 지번 및 지적선 정정, 누락지번으로 인하여,
- 3. 도시계획법 제25조에 의거 도시계획사업(도로개설)실시계획변경을 인가하고 같은법 제26조에 따라 이를 고시합니다.
- 4. 관계도서는 동대문구청 토목과 및 건설관리과에 비치하고 이해 관계인에게 보입니다.

- 마. 사업규모: 아파트2동 14층 197세대
- 바. 건축연면적: 22,757.13㎡
- 사. 사업비: 13,934,997천원
- 아. 사업기간: '90. 3 - '91.10
- 2. 도 면: 별첨과 같음 (생략)
- 3. 기 타: 관계도서는 강남구청 주택과 비치 보관

●송파구고시제28호

도시계획시설(도로)지적승인

- 1. 서울시 고시 제231호('90. 7.13)로 변경 결정된 도시계획시설(도로)에 대하여 도시계획법 제13조 및 같은법 시행령 제6조에 의거 다음과 같이 지적승인하고 이를 고시합니다.
- 2. 관계도서는 송파구청(도시정비과, 시민봉사실) 마천1동사무소에 비치하여 이해 관계인에게 보입니다.

1990. 8. 17

송 파 구 청 장

1990 8. 18

동 대 문 구 청 장

- 가. 사업시행지: 서울특별시 동대문구 장안동 151의13-167의2호
- 나. 사업의종류: 도시계획사업(도로개설)
- 명칭: 장안동 151-167간 도로개설공사
- 다. 사업의규모: 폭 8-10m, 연장 176m
- 라. 사업시행자: 서울특별시 동대문구청장
- 마. 사업의 착수 및 준공예정일: 인가일 - 1991. 6.30
- 바. 수용 또는 사용할 토지의 지번, 지적 및 소유권이외의 권리명세: 별첨
- 사. 수용 또는 사용할 건물의 소재지, 지번 및 소유권 이외의 권리명세 (생략: 당초 인가시와 동일)

수용 또는 사용할 토지조서

- 당초 인가분 : 동대문구 장안동 153의 36, 162의 1, 2, 19, 20, 21, 22, 23, 25, 163의 1, 2, 4, 5, 48, 49, 50, 51, 52, 56, 57, 59, 167의 15, 16, 30, 51, 52, 53, 54, 55, 56, 57, 58, 168의 44, 45, 62, 63 (내역 변경 없음, 당초 인가시와 동일)
- 당초 인가내역 정정분

당 초				변 경				비 고				
지 번 ()는 모지번	지 록	면적 (㎡)	권입면적 (㎡)	소 유 자		지 번	지 록		면적 (㎡)	권입면적 (㎡)	소 유 자	
				주 소	성 명						주 소	성 명
장안동 (144-28)	제방	661	96	성동구 마장동 473-11	장안평농지 개량조합	장안동	제방	661	61	성동구 마장동 473-11	장안평농지 개량조합	확정측량 결과
장안동 163-58	대	3	3	종로구 충신동 185	최 용 준	장안동	도로	5	5	경기도 안양시 안양동345-2	백 석 은	지번정정

○ 변경인가 (추가분)

지 번 ()는 모지번	지 록	면적 (㎡)	권입면적 (㎡)	소 유 자		관 계 인			비 고
				주 소	성 명	주 소	성 명	소유권의 관리경색	
장안동 161-20 (161-18)	도	63	63	성동구 마장동 473-11	장안평농지 개량조합				지척도정정 (지번누락)
장안동 167-50	담	16	16		동양척식 주식회사				지척도정정 (지번누락)

제1509호

본 1990. 8.20

26-13

●은평구고시제35호

민영주택건설사업계획승인

주택건설 촉진법 제33조 및 동법 시행령 제45조의 규정에 의거 민영주택건설사업계획을 승인하고 동법 시행령 제32조 5의 규정에 의거 다음과 같이 고시합니다.

1990. 8

은 평 구 청 장

- 1. 사업명 : 민영주택건설 사업
- 2. 사업주체 : 한국상업은행 제2주택조합
신용보증기금 제4주택조합
(주)동인건설
- 3. 사업시행지의 위치 및 면적규모
가. 위치 : 은평구 신사동 산58번지 외 20필지
나. 대지면적 : 11,417㎡
다. 건축면적 : 33,638.40㎡
라. 규모 : 13-15층 아파트 4동 291세대 상가 1동
- 4. 사업기간 : 1990. 8 - 1992.12

●은평구고시제36호

도시계획사업(도로) 실시계획변경인가고시

- 1. 서울특별시 고시 제466호('85. 7.15)로 지적승인된 구파발동 119주변 도로개설

공사구간인 은평구 구파발동 113의 27-118간 도로에 대한 도시계획사업(도로)을 실시코자 은평구 공고 제65호('89. 5. 8)로 광담공고 완료하고 도시계획법 제25조 및 동법시행령 제26조, 서울특별시 조례 제2413호의 규정에 의거 은평구 고시 제12호('89. 5.31)로 실시계획 인가된 고시 사항중 관제인을 추가토록 서울시 토지수용위원회로부터 재결보완거사가 있어 별첨 변경고시(안)과 같이 실시계획을 변경인가 고시코자 합니다.

- 2. 관계도서는 은평구청 토목과에 비치하여 토지소유자 및 이해관계인에게 보입니다.

1990. 8. 14

은 평 구 청 장

- 가. 사업시행지 : 은평구 구파발동 113의 27-118간
- 나. 사업의 종류 및 명칭 : 도시계획사업(도로)
- 다. 사업의 규모 및 면적 : 도로개설 B=4m, L=200m (도로)
- 라. 사업의 시행자 : 서울특별시 은평구청장
- 마. 사업의 착공 및 준공예정일 : 인가일-90.12.31

- 바. 토지 및 건물의 소유자와 토지수용법 제4조 3항의 규정에 의한 관제인 주소, 성명 : 별첨
- 사. 사용 또는 수용할 토지 및 지장물소재 : 별첨
- 아. 변경내용 : 관제인 추가 (4건)

(토지) 수용할 토지 및 지장물(건물)목록과 소유자 관계인

연번	지번	지목	수용신청 지적(㎡)	지장물 구조	총건명	수용신청 평수(㎡)	소유자		관계자		비고
							주소	성명	주소	성명	
1	구파발동 113-35 -36	대지 대지	6 1			6 1	용산구 이태원동108-5	김석문			
							구파발동 113-2	변현우			
							송암동 617-12	마상열			
							구파발동 113-2	김금순			
							구파발동 113-2	배파부	성북구 정릉동산1번지	백남구	가동기 (김영서지분)
							구파발동 113-2	이현조			
							구파발동 113-2	김재근	구파발동 80-11	차영준	근저당
							구파발동 113-2	윤정오			
							구파발동 56-39	조국식			
							구파발동 113-18	방희옥			
							구파발동 113-2	유숙자			
							구파발동 산11	위희중	서울시 중구	남양동조합중앙회	근저당
							구파발동 14-25	최우용	중정로1가 75	구파발지점	
							구파발동 113-2	박래석			
구파발동 113-2	윤완진	안양시 권양동274-3	한민수	근저당							
구파발동 113-2	서정연										
2	구파발동 113-37	대지	3			3	용산구 이태원동108-5	김덕문			
							구파발동 113-1	서승달			
							구파발동 113-1	김교전			
							구파발동 113-1	김진원			

제1509호
시
보
1990. 8.20
28-15

연번	지 번	지목	수용신청 지적(㎡)	지장물 구 조	총건평	수용신청 평수(㎡)	소 유 자			관 계 자		비고
							주 소	성 명	주 소	성 명		
							구파발동 113-1	오광원				
							구파발동 113-1	서재연	중구 남대문로 2가 10-1	주(서울신락은 행)구로동지점	근저당	
							구파발동 113-1	김길중	중구 남대문로2가111-1	한국성업은행	(가압류)	
3	구파발동 119-17	전	189				용산구 이태원동108-5	김덕문				
							구파발동 119-14	김분혜				
							마포구 상암동 482	김해숙				
							구파발동 119-14	신경애				
							구파발동 119-14	김철규				
							구파발동 119-14	정용오	신도읍 효자리 204	조재운	근저당	
							종로구 승인동 96	김진주				
							부천시 남구 송내동589	박춘봉				
							삼익아파트 2-802호					
							전북이리시 신동792-1	김명환				
							구파발동 119-14	신란규				
							구파발동 119	공재호	인천 남구 용현동621-28	배범식	근저당	
4	구파발동 118-1	전	15			15	이태원동 108-5	김덕문				
							강서구 공항동60-9	박수용	부산시 부산권구 당감동 251-34	조동신	근저당	
							용산구 용문동 1-4	최종석	용산구 용문동1-44	최석규	가등기	
							구파발동 산11	김복선				

◎은평구고시제37호

도시계획사업(도로)실시계획변경인가

1. 서울특별시 고시 제283호('85.5.1), 제644호('87. 9.17), 제396호('89. 8.24)로 시설결정 및 변경 결정되고 서울특별시 고시 제466호('85. 7.19), 제751호('85.11. 7), 제920호('87.12.30), 은평구 고시 제2호('89. 9. 7)로 지적승인된 '89진관내의 동 김피공사 구간인 구파발동 7의 2-125의 1간의 8개노선 도로에 대한 도시계획사업(도로)을 실시코자 (서울) 은평구

공고 제228호('89.12. 7)로 공람공고 완료하고 도시계획법 제25조 및 제26조, 동법시행령 제6조 서울특별시 조례 제2413호의 규정에 의거 은평구 고시 제38호('89.12.29)로 실시계획 인가된 고시사항 중 고시면적 착오 정정고시 및 관계인을 추가하여 별첨 고시(안)과 같이 실시계획을 변경인가 합니다.

1990. 8. 14

은 평 구 청 장

가. 사업의 종류 및 명칭 : 도시계획사업(도로) '89진관내의동 정비공사

나. 사업의 시행지 및 사업의 규모

사 업 의 위 치	사 업 의 규 모	비 고
구파발동 7의2-125의 1간	B=6m L=110m A=6.6a	
구파발동 51의7-49의 2간	B=6m L=110m A=6.6a	
진관내동 489의3-산99의 2간	B=8m L=100m A=8a	
진관내동 산99의2-541의 6간	B=6m L=121m A=7.26a	
진관의동 317의3-381의 11간	B=8m L=140m A=11.2a	
진관의동 292의5-302의 6간	B=6m L=186m A=11.16a	
진관의동 288의11-287의 14간	B=6m L=36m A=2.16a	
진관의동 479의3-379의 16간	B=4m L=130m A=5.2a	
진관내동510의 2-510의 6간	B=6m L=58m A=3.48a	
계	B=4-6m L=991m A=61.66a	

다. 사업의 시행자 : 은평구청장
 라. 사업의 착수 및 준공예정일 : '89.12-'91.2.28
 마. 사용할 또는 수용할 토지 및 자장물
 조서 : 별첨

바. 토지 및 건물의 소유자와 토지수용법 제4조3항의 규정에 의한 관계인 주소, 성명 : 별첨
 사. 변경내용 : · 고시면적 착오 정정 고시
 · 관계인 추가 (8건)

(고시면적확오점정) 토지조사									
지번	지목	(변경전)		(변경후)		소유자		관계인	
		당초고시지적 총면적	고시면적	총면적	고시면적	주소	성명	주소	성명
381-32	대	554㎡	554㎡	544㎡	544㎡	서대문구 북아현동 1-405 서대문구 북아현동 1-404 경북 영일군 영일면 효자리 253-26 강남구 대치4동 916-78 은평구 진관외동 134-1 은평구 진관외동 385-10 서초구 반포본동 반포아파트 104동 202호 은평구 진관외동 323-8	김성재 김영주 정환두 김영선 양양해 한삼귀 왕순기 유태열 지명섭	없음	없음

수용할 토지 및 지장물(건물)목록과 소유자 관계인

연번	지번	지목	수용신청 지적(㎡)	지장물 구조	총건평 (용도)	수용신청 면적(㎡)	소유자		관계자		비고
							주소	성명	주소	성명	
1	진관외동287-17	도로	46			46	진관외동283-28	이기봉	서울특별시	압류	
2	진관외동 292-24	대	34			34	진관외동 292-15	이엽두	서울 중구 남대 문로2가 111-1	주식회사 한국상업 은행(대 행토지점)	근저당
3	진관내동 510-71	잡종지	317			317	불광동 60	차윤석	서울 강남구 삼성동 171-2	주식회사 한국감정 원	근저당권

연번	지 번	지 목	수용신청 지적(㎡)	지 장 물 구 조	총건평 (용도)	수용신청 면적(㎡)	소 유 자		관 계 자		비 고
							주 소	성 명	주 소	성 명	
4	진관외동 381-35	대	40			40	서울 서대문구 북아현동1-110	김이정			
							경기도 고양군 원당읍 신원리 262	박경열	광주시 동구 금 남로3가 1-11	주식회사 광주은행 (서울지점)	근저당권
5	진관외동 287-18	화 장 실 담 장 대 문 가 건 물 쓰레기통 정 원 수	0.8 6×1.6 1 식 1 식 1 식 5 주	세멘부럭조 " " 철 재	화장실	10.8 6×1.6 1 식 1 식 1 식 5 주	진관외동 287-18	김정철	서울 은평구 진관외동 254-3	진관외동 새 마을 금 고	근저당권
6	진관외동 292-15	건 물 가 건 물	12 8	세멘부럭조 세멘와즙 세멘부럭조 스레트즙	주 택 창 고	12	진관외동 292-15	이영부	서울 중구 남대문로2가 111-1	한국상업 은행 (대평로 지점)	근저당권
						8					
7	진관외동 510-8	담 장 태 니 스 시 설	6×1.6 1 식	세멘부럭		6×1.6 1 식	은평구 불광동60	차윤석	강남구 삼성동 171-2	주식회사 한 국 감 정 원	근저당권
8	진관외동 479-69	담 장 대 문 정 화 조 수 도 전	1.6 1 식 1 식 1 식	세멘부럭 철 재		1.6	진관외동 479-69	심건식	서울 중구 을지로 2가 181	한국외환 은행(인남 동지점)	근저당권
						1.6			서울 중구 남대문로2가9-1	국민은행 (강원동 지점)	근저당권

•제1509호 시 1990. 8.20 25-19

구 공 고

●동대문구공고제74호

연차별집행계획수립

1. 도시계획법 제14조의2 및 동법 시행령 제10조의2 규정에 의거 연차별 집행계획을 수립하여야 할 도시계획시설중 미집행

도시계획시설에 대하여 다음과 같이 연차별 집행계획을 수립하고 공고합니다.

2. 관계도서는 동대문구청 도시정리과에 비치하여 일괄에게 보입니다.

1990. 8. 16

동대문구청장

- 연차별 집행 계획 조서(도로 및 광장) : 조서참조
- 관련도면 : 생략

연 차 별 집 행 계 획 조 서

번호	사업의 종류	사업의 명칭	사업시행의 면적또는규모	사업시행구분	비고 (사업시행구간)
1	도로	답십리5동 132-294간 도로개설	B=8-10m L=130m	1 단 계 ('90 - '92)	답십리동 481의39 - 322의10
2	"	이문로-경희대입구 주변 도로개설	B=8m L=170m		회기동 54의99 - 346의 18
3	"	전농동 520-498간 도로개설	B=8m L=330m		전농동650의 2~527의11 전농동500의6-513의 11
4	"	회기동62주변 도로개설	B=8-10m L=260m		회기동 72-70의 36 회기동 65의 24-61의 6 회기동 105의 33- 64의33
5	"	전농동 212 도로개설	B=8m L=40m		전농동 582의 3-212의 2

번호	사업의 종류	사업의 명칭	사업시행의 면적또는규모	사업시행구분	비고 (사업시행구간)
6	도로	장안동 94-192간 도로개설 및 확장	B=8-10 L=190m	2 단계 ('93 이 후)	장안동 151의14-168의 8
7	"	청량리동 55-61간 도로개설	B=8-10m L=150m		청량리동 56의2-912
8	"	답십리5동 132-294간 도로개설	B=8-10m L=160m		답십리동 322의29-294의129
9	"	이문로-경희대입구주변 도로개설	B=8-10m L=340m		회기동 341의61-54의 104
10	"	전농동 520-498간 도로개설	B=8m L=250m		전농동 463의10-442의 12 전농동 466의8-471의 37
11	"	회기동 62주변 도로개설	B=8-10m L=400m		회기동 64의9-65의 11 회기동 65의90-65의 36 회기동 65의34-62의 13
12	"	장안동 92-192간 도로개설 및 확장	B=8-12m L=2,070m		장안동 104의32-104의 9 장안동 131의4-131의 1 장안동 94의28-192의 15
13	"	청량리동 55-61간 도로개설	B=8-10m L=170m		청량리동 61의492-58의 24
14	"	용두동 197-193간	E=8m		용두동 197의2-193의 75

제1509호

시

보

1990. 8.20





26-21

번호	사업의 종 류	사 업 의 명 칭	사업시행의 면적또는규모	사업시행구분	비 고 (사 업 시 행 구 간)
	도 로	도로개설	L=50m	2 단 계 ('93 이 후)	
15	"	전농동 137-209간 도로개설	B=8m L=180m		전농동 133의27-199의 8의 2개소
16	"	담십리동 114 주변 도로개설	B=8 L=170m		담십리동 114의 471-114의 28 담십리동 114의 96-114의 30
17	"	전농4동 276-동대문 여중간 도로개설	B=8m L=920m		전농동 276의 17-담십리동 112 전농동 431의 65-전농동 426의 10 전농동 443의 48-전농동 313의 5
18	"	제기동 135-137간 도로개설	B=8m L=120m		제기동 137의 21-137의 327 제기동 137의 27-135의 86
19	"	전농동 294-353간 도로개설	B=8m L=310m		전농동 271의 31-295의 87 전농동 294의 29-353의 1
20	"	용두동 129의490-129 의48간 도로개설	B=8m L=260m		용두동 129의 490-129의 48
21	"	용두동 92-67간 도로개설	B=8m L=550m		용두동 92-67 용두동 89의 7-82의 1
22	"	한천로-광성APT간 도로개설 및 확장	B=8m L=350m		취경동 588의 152-49의 75 취경동 49의 178-49의 12
23	"	신이문 지하차도설치	B=8m		이문동 167의 29-175의 5

번호	사업의 종류	사업의 명칭	사업시행의 면적또는규모	사업시행구분	비고 (사업시행구간)
	도로		L=140 m	2 단계	
24	"	전농동 206, 204주변 도로개설	B=8 m L=200 m	('93 이 후)	전농동 204의 108-204의 75 전농동 204의 42-206의 135 전농동 204의 68-204의 88
25	"	청량리342-214간 도로개설	B=10 m L=330 m		청량리동 342-214의 36
26	"	담십리동1의 49-765간 도로개설	B=10 m L=310 m		담십리동 1의 49-3의 78 담십리동 758-754
27	"	용두동 39-담십리골다리 간 도로개설	B=12 m L=500 m		담십리골다리-용두동 39의 2
28	"	담십리동 14-12번지간 도로개설	B=8 m L=260 m		담십리동 14의 15-4의 24
29	"	전농동 60, 53주변 도로개설	B=8-10 m L=1,000 m		전농동 60의 32-60의 10 전농동 60의 230-60의 86 전농동 60의 167-60의 4 전농동 46의 143-52의 3 전농동 55의 7-55의 18
30	"	장안동 94-99간 도로개설	B=8-10 m L=580 m		장안동 99의 12-93의 27 장안동 94의 3-92의 86

번호	사업의 종 류	사업의 명 칭	사업시행의 면적또는규모	사업시행구분	비 고 (사업시행구간)
31	도 로	답십리동 986-952간 도로개설	B=10m L=250	2 단 계 ('93 이 후)	답십리동 986의 19-964의 1
32	"	계기동 620주변 도로개설	B=8m L=90m		계기동 620의 24-620의 40 계기동 620의 7-620의 45
33	"	답십리동 489의 9- 489의 1간 도로개설	B=8m L=120m		답십리동 489의 1-489의 9
34	"	답십리동 951-952간 도로개설	B=8m L=120m		답십리동 951의 9-952의 7
35	"	장안동 412-413간 도로개설	B=15m L=200m		장안동 412의 4-413의 4
36	"	휘경동 192-116간 도로개설	B=8m L=870m		휘경동 192의 5-116의 2
37	"	휘경동 306-34간 도로개설	B=10m L=800m		휘경동 278-276의 48 휘경동 275의 5-34의 44
38	"	이문동 227-218간 도로개설	B=10m L=270m		이문동 218의 43-227의 85
39	"	청량리 13-29간 도로개설	B=10m L=480m		청량리동 13-207의 29
40	광 장	휘경역 광장 개설	A=1,800㎡		306번지 일대 154, 155번지 일대
41	"	신이문역 광장 개설	A=1,900㎡		220번지 일대

<p>◎노원구공고제188호</p> <p style="text-align: center;">관인개각승인및폐인공고</p> <p>서울특별시 노원구 관인 규칙 제2, 3, 5조에 의거 공통제1동장 민원사무전용직인 및 제인용 개각 사용 승인하고 동 규칙 제6조에 의거 기사용중인 관인을 폐인조치 하고</p>	<p>동 규칙 제8조에 의거 이를 공고합니다.</p> <p style="text-align: right;">1990. 8. 18</p> <p style="text-align: center;">노 원 구 청 장</p> <p>가. 관인개각 기관 및 관인명 ○ 공통제1동장의 인 및 제인(민원사무용) 나. 사용개시일: 1990. 8.22 09:00 다. 개각 및 폐기 관인 인영</p>
--	---

인 영	신	규	제	기
				
공인명	공통제1동장인 및 제인 (민원사무전용)		공통제1동장인 및 제인 (민원사무전용)	

사 령

◎1990년 8월 20일자		기능직공무원 특별임용	령 제318호
성 명	발	명 사 항	현 부 서
윤영주	지방사무보조원시보(조무)기능직10등급에 임함. 1호봉을 급함. 총무과 근무를 명함.		신 규

7급 기술직 공무원 파견		령 제319호			
성 명	발	명 사 항	현 부 서	직	급
한대섭	서울지방검찰청 파견 ('90. 8.20 - '91. 8.19)		성 동 구	지방보건기사보	

서울특별시청

상수도사업본부사령

©1990년 8월 16일자

8급 기술직 공무원 복직 발령

령 제94호

연번	성명	발령사항	원부서	원직급
1	황창환	지방공무원법 제65조 2항에 따라 복직을 경함.	강남수도사업소	지방수도토목기사

9급 기술직 공무원 면직

령 제95호

연번	성명	발령사항	원부서	원직급
1	이학구	원에 의하여 그직을 면함.	영등포수도사업소	지방수도토목기원보

서울특별시상수도사업본부장